

| | | | | |
|--------------------------------|---|-------------------------------------|---------------------------------------|------------|
| AVRUPA KONSEYİ | DOĞAL VE KÜLTÜREL VARLIKLARI KORUMA ENVANTERİ | D.K.V.K.E. | SİT | HARİTA NO: |
| TÜRKİYE | KÜLTÜR VARLIKLARI VE MÜZELER GENEL MÜDÜRLÜĞÜ | | | |
| İLİ: Osmaniye | İLÇESİ: Düziçi | MAHALLE KÖY VEYA MEVKİL: Cumhuriyet | KADASTRO: PAFTA: ADA: 816-788 PARSEL: | 1-1 ve 2 |
| 1. Derece Arkeolojik Sit Alanı | | | | |

GENEL TANIM :

Osmaniye ili, Düziçi ilçesi, Cumhuriyet Mahallesi, özel mülkiyete ait 816 ada, 1 parsel, 788 ada, 1 ve 2 parsellerde yapılan sondaj çalışmasında mozaik taban, harçla sıkıştırılmış taban döşemesi ile duvar kalıntıları tespit edildiği parsellerde amorf seramik parçaları ve çatı kiremiti bulunduğu belirtilmiştir.

ŞİMDİKİ TEHLİKELER :

ŞİMDİKİ DURUM : 3. Derece Arkeolojik Sit Alanı

ŞİT POTANSİYELİ : 1 Derece Arkeolojik Sit Alanı

ŞİMDİKİ KORUMA : Korunmalı

ÖNERİLEN KORUMA : 1.Derece Arkeolojik Sit Alanı

KORUMA DERECESESİ : 1.Derece Arkeolojik Sit Alanı


HAZIRLAYANLAR :

Bayram GEDİKOĞLU (İnşaat Mühendisi) Serkan KANARIG (Uzman)

Aimla PAMPAL
Bölge Kurulu Müdürü

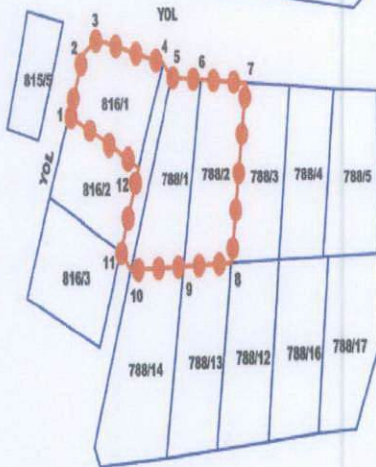
YAYIN DİZİSİ

GÖZLEMLER

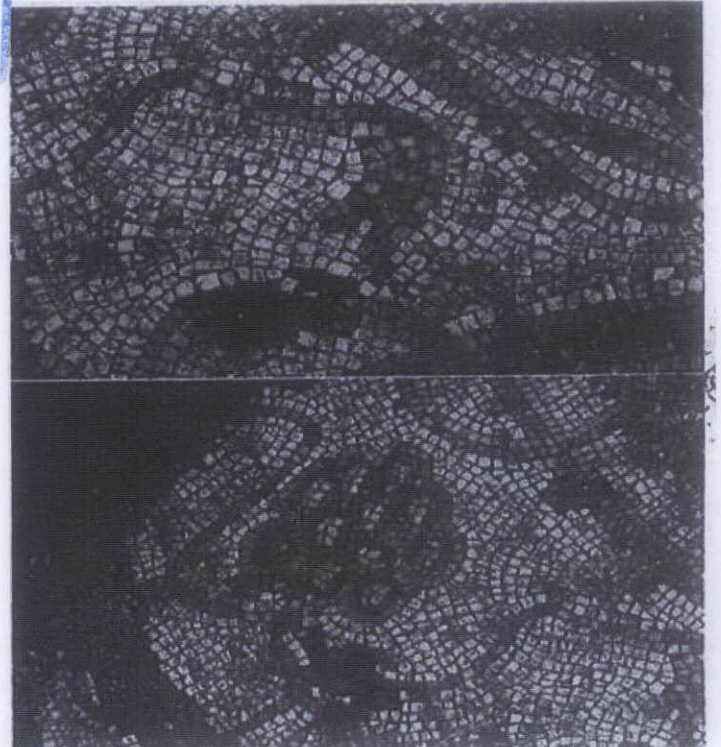


HARİTALAR, FOTOĞRAFLAR

3.DERECE ARKEOLOJİK SİT



3.DERECE ARKEOLOJİK SİT



Adana Kültür Varlıklarını
Koruma Bölge Kurulunun
27.11.2023 Sayılı
Kararı Ektedir

REVİZYON

G.M.E.E.A.Y.K ONAYI : / / 2021



3/51

B1

