



T.C.  
KÜLTÜR VE TURİZM BAKANLIĞI  
ÇANAKKALE KÜLTÜR VARLIKLARINI KORUMA BÖLGE KURULU  
K A R A R

Toplantı Tarihi ve No : 21.05.2024 / 425  
Karar Tarihi No : 21.05.2024 / 9989

17.09.2545  
Toplantı Yeri  
ÇANAKKALE

Çanakkale İli, Gökçeada İlçesi, Yenimahalle'de, Çanakkale KVKBK'nin 01.11.2023 tarih ve 9395 sayılı kararı ile "...Yenimahalle, 344 ada, 664 parsel ve çevre parsellerde 2863 sayılı Yasanın 6. Maddesine belirtilen kriterleri taşıyan kültür varlıklarına rastlanıldığından tesciline yönelik tespit işlemlerinin başlatılmasına..." karar verilen, Çanakkale K.V.K.B.K. Müdürlüğü'nün 28.03.2024 tarih ve 4942495 sayılı yazısı ve eki ile 2863 sayılı Yasa'nın 7. Maddesinde belirtilen ilgili ve faaliyetleri etkilenen kurum kuruluşların görüşü istenen ve ilgili kurumların görüşleri iletilen, Ortaçağ Yerleşimi Alanının III. Derece Arkeolojik Sit olarak tescil edilmesine yönelik Çanakkale KVKBK Müdürlüğü uzmanlarınca hazırlanarak 17.05.2024 tarihinde ve 2703299 sayısı ile kayda giren rapor ve ekleri okundu, konu dosyası incelendi, yapılan görüşmeler sonucunda

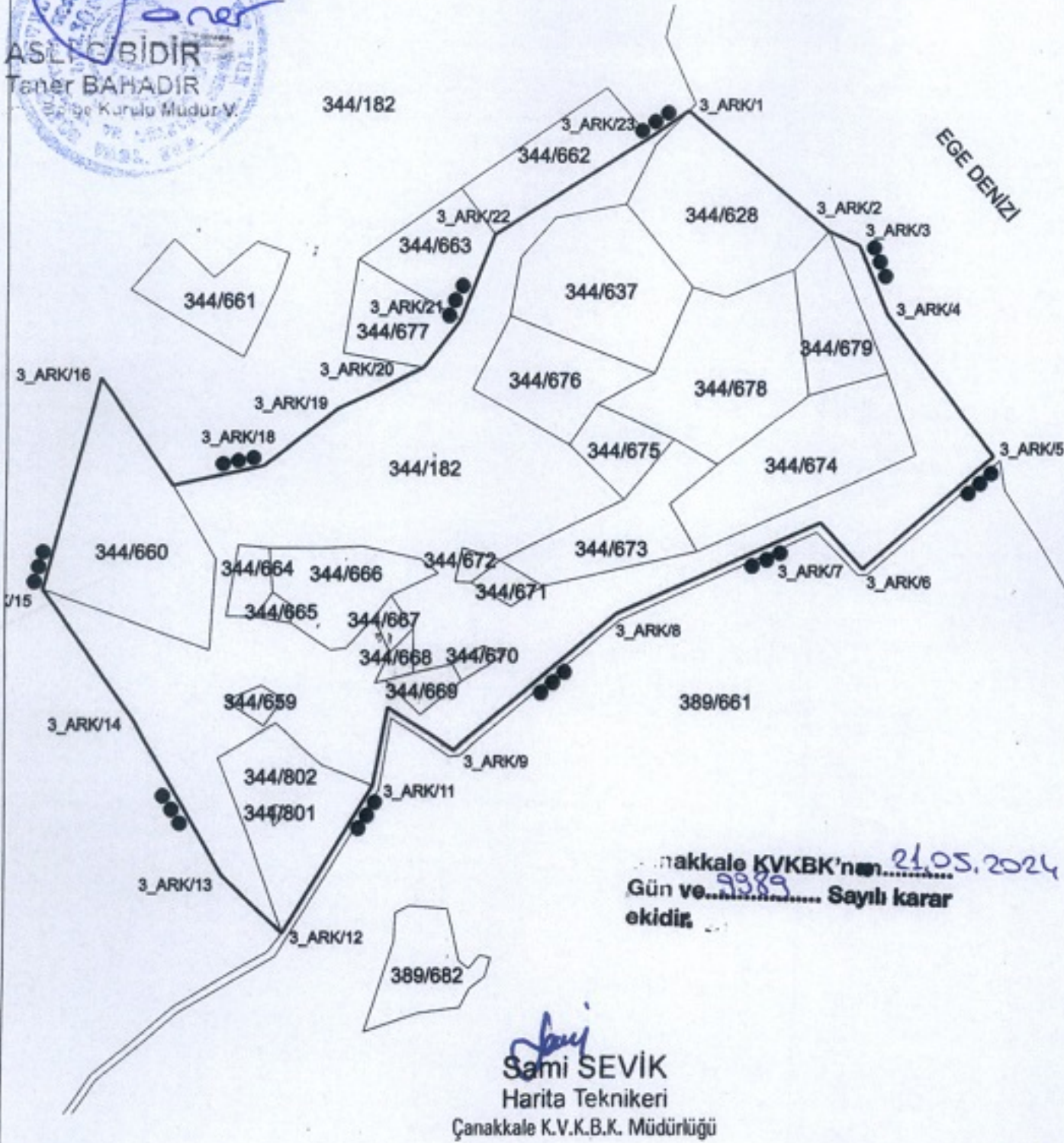

Çanakkale İli, Gökçeada İlçesi, Yenimahalle sınırları içerisinde, I. Derece Doğal Sitte bulunan, Ortaçağ Yerleşimi'nin bulunduğu alanın 2863 sayılı Yasa'nın 6. Maddesinde belirtilen özellikleri taşıdığı tespit edildiğinden III. Derece Arkeolojik Sit olarak tesciline, sit sınırlarını gösteren karar eki 1/5000 ölçekli koordinatlı haritanın ve tescil fişinin uygun olduğuna, III. Derece Arkeolojik Sit sınırlarına yönelik geçiş dönemi koruma esasları ve kullanma şartlarının Çanakkale K.V.K.B.K. Müdürlüğüne hazırlanarak Kurulumuza iletilmesine karar verildi.

**ASLI GİBİDİR**



ÇANAKKALE İLİ, GÖKÇEADA İLÇESİ, YENİMAHALLE KÖYÜ SINIRLARI İÇERİSİNDE KALAN

3. DERECE ARKEOLOJİK SİT ALANI HARİTASI



Çanakkale K.V.K.B.K.'nın 21.05.2024  
Gün ve 3389 Sayılı karar  
ekidir.

Sami SEVİK  
Harita Teknikeri  
Çanakkale K.V.K.B.K. Müdürlüğü

Hakan BAŞYEĞİT  
Arkeolog  
Ç.Kale K.V.K.B.K. Müdürlüğü

3. DERECE ARKEOLOJİK SİT ALANI SINIR KOORDİNATLARI

Nokta No	Y	X	Nokta No	Y	X
3_ARK/1	412429.383	4454437.400	3_ARK/2	412526.839	4454354.652
3_ARK/3	412547.898	4454345.072	3_ARK/4	412567.897	4454298.073
3_ARK/5	412641.893	4454202.074	3_ARK/6	412551.895	4454125.078
3_ARK/7	412522.896	4454157.077	3_ARK/8	412382.900	4454095.081
3_ARK/9	412270.902	4454002.085	3_ARK/10	412224.903	4454031.085
3_ARK/11	412214.903	4453978.086	3_ARK/12	412152.903	4453877.090
3_ARK/13	412110.364	4453916.849	3_ARK/14	412048.992	4454023.629
3_ARK/15	411986.641	4454111.945	3_ARK/16	412025.442	4454256.651
3_ARK/17	412075.520	4454183.082	3_ARK/18	412137.644	4454196.570
3_ARK/19	412188.123	4454234.812	3_ARK/20	412247.436	4454262.758
3_ARK/21	412273.185	4454295.587	3_ARK/22	412296.245	4454352.935
3_ARK/23	412402.653	4454418.881			

ITRF96\_3DERECE



AVRUPA KONSEYİ	DOĞAL VE KÜLTÜREL VARLIKLARI KORUMA ENVANTERİ	D.K.V.K.E.	ENVANTER NO	
TÜRKİYE	KÜLTÜR VARLIKLARI VE MÜZELER GENEL MÜDÜRLÜĞÜ		HARİTA NO	
İLİ: ÇANAKKALE	İLÇESİ: GÖKÇEADA	MAHALLE - KÖY VEYA MEVKİİ: YENİMAHALLE	PAFTA	ADA
ADI: ORTAÇAĞ YERLEŞİMİ				PARSEL
				344
				801-802-659-660-182-664-665-666-667-668-669-670-671-672-673-674-675-676-678-679-637-628

**GENEL TANIM:** Çanakkale İli, Gökçeada İlçesi, Yenimahalle sınırları içerisinde, Kuzulimanı Feribot İskelesi'nin yaklaşık olarak 2 km kadar güneydoğusunda, etrafı doğal kayalıklar ve tepelerle çevrili, doğal bir koya sahip alanda Ortaçağ Döneminde yerleşim görmüş arkeolojik bir alan yer almaktadır. Söz konusu alanda tarımsal amaçlı kullanılmış tarım terasları, yapı temellerine ait olabilecek duvar sınırları ve günlük kullanıma ait seramikler tespit edilmiştir. Olasılıkla bu alan yakın döneme kadar Rum-Türk halkı tarafından da tarım ve hayvancılık amacıyla kullanılmış olup halen bu amaçla kullanılmaya devam etmektedir. Söz konusu yerleşim alanı sınırları içerisinde 19. - 20. yy larda inşa edilmiş bir adet şapelde bulunmaktadır. Genel olarak geven türlü bitkilerle kaplı arazide ki buluntuların bir kısmı 340 ada 664 parsel numaralı taşınmazda yapılan hafriyat çalışmaları sonucunda kesitlerde ortaya çıkmıştır.

**ŞİMDİKİ TEHLİKELER:** Kaçak kazılar ve tarım yapılması sonucunda tahrip edilmesi.

**ŞİMDİKİ DURUM:** Herhangi bir amaçla kullanılmamaktadır.

**SİT POTANSİYELİ:** III. Derece Arkeolojik Sit.

**KORUMA DERECEŚİ:** III. Derece Arkeolojik Sit

**ŞİMDİKİ KORUMA:** Herhangi bir koruma bulunmamaktadır.

**HAZIRLAYANLAR**

Hakan BAŞYEĞİT Arkeolog

Arif İTİK Müze Araştırmacısı

**KONTROL EDEN:**

E. Çağrı ESİRGEMEZ  
Koruma Bölge Kurulu Müdürü

ASLI GİBİDİR  
Taner BAHADIR  
Koruma Bölge Kurulu Müdürü

**YAYIN DİZİSİ:**

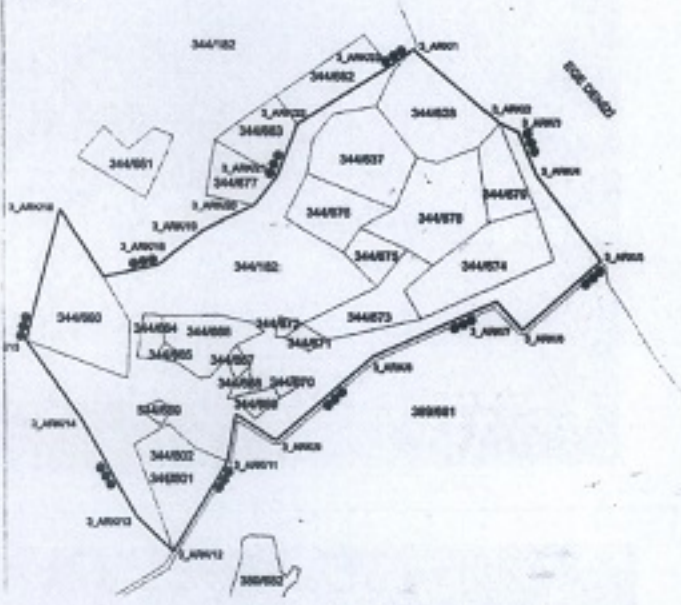
**KORUMA KURULU KARARLARI**

**GÖZLEMLER:**

**KORUMA KURULU ONAYI**

Çanakkale KVKBK 01.11.2023 Tarih ve 9395 Sayılı Kararı

**Harita ve Fotoğraflar:**



Çanakkale KVKBK'nın 21.05.2024  
Gün ve 9395 Sayılı karar  
ekidir.