

T.C.
KÜLTÜR VE TURİZM BAKANLIĞI
EDİRNE KÜLTÜR VARLIKLARINI
KORUMA BÖLGE KURULU
K A R A R

Toplantı Tarihi ve No : 29.04.2024-450
Karar Tarihi ve No : 29.04.2024-10118

Toplantı Yeri
EDİRNE

Edirne ili, Merkez ilçesi, Yıldırım Beyazıt Mahallesi, 1042 ada, 35 parselde yer alan, Edirne Belediyesi mülkiyetine kayıtlı, sit alanı dışında kalan, Gayrimenkul Eski Eserler ve Anıtlar Yüksek Kurulunun 13.12.1976 tarih ve 9514 sayılı kararıyla tescil edilen Yıldırım Mezarlığında bulunan Abdurrahman Hıbir Efendi'nin mezarının bakım ve onarımının yapılması talebine ilişkin Edirne Belediye Başkanlığının 29.03.2024 tarih ve 1245397 sayılı yazısı ve ekleri ile Koruma Bölge Kurulu Müdürlüğünün Yıldırım Mezarlığının tescil kaydının güncellenmesi, koruma grubu ve koruma alanı sınırlarının belirlenmesi istemine ilişkin 29.04.2024 tarih ve 2666955 sayılı uzman raporu okundu, dosyası incelendi, yapılan görüşmeler sonunda;

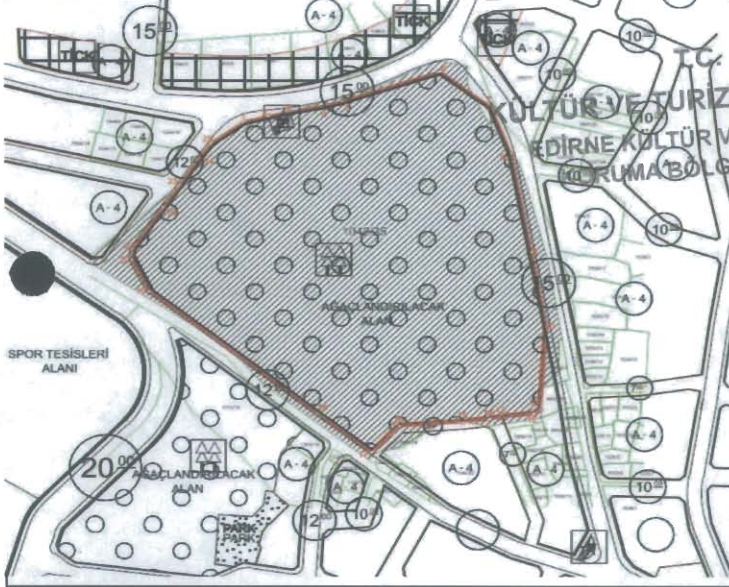
Edirne ili, Merkez ilçesi, Yıldırım Beyazıt Mahallesi, 1042 ada, 35 parselde yer alan, Edirne Belediyesi mülkiyetine kayıtlı, sit alanı dışında kalan, Gayrimenkul Eski Eserler ve Anıtlar Yüksek Kurulunun 13.12.1976 tarih ve 9514 sayılı kararıyla tescil edilen Yıldırım Mezarlığının; 2863 sayılı Yasanın 6. Maddesi ile 'Korunması Gerekli Taşınmaz Kültür Varlıklarının ve Sitlerin Tespit ve Tescili Hakkında Yönetmelik'in 4. Maddesi kapsamına giren özellikler taşınması sebebi ile tescil kaydının devamına, hazırlanan tescil fişinin uygun olduğuna, 2863 Sayılı Kanunun 8. Maddesi gereğince karar eki 1/2000 ölçekli haritada belirlenen sınırlarının koruma alanı olarak belirlenmesine, 2863 Sayılı Kanunun 18. Maddesi gereğince koruma grubunun 1. grup olarak belirlenmesine, karar eki paftasına göre ilgili Tapu Müdürlüğünce, 1042 ada, 35 parselin tapu kütüğü beyanlar hanesine "1. grup korunması gerekli kültür varlığıdır" ve "koruma alanında kalmaktadır" şerhinin işlenmesine, yeni definlerin yapılmaya devam ettiği Yıldırım Mezarlığı'nda Osmanlı dönemine tarihlenen mezar taşlarının korunmasına yönelik Belediyesince gerekli güvenlik tedbirlerinin alınmasına,

Yıldırım Mezarlığı içinde bulunan Abdurrahman Hıbrî Efendi'nin mezarının bakım ve onarımının yapılması (Mezarı çevreleyen duvarın üst bölümünde bulunması gereken baba taşlarının ve harpuşa imalatının yapılması, *Mezarı çevreleyen demir korkulukların yeniden imalatının yapılması, *Bu müdahalelerden sonra çevre duvarının iç-dış yüzeylerinin ve pehle taşının yüzey temizliğinin yapılması, *Mezar içinde ve çevresindeki köklü bitkiler, yapraklar, mezarla bağlantısı olmayan taş ve yabancı cisimlerin kaldırılması, *Şahide taşında mekanik ve kimyasal temizlik yapılması, dış etkenlerden korunması amacıyla yüzey koruyucu uygulanması *Günümüz kitabesinin tekrar okunur hale getirilmesi) talebinin Koruma Yüksek Kurulunun 05.11.1999 tarih ve 660 sayılı ilke kararı doğrultusunda uygun olduğuna, bakım ve onarım işlemlerinin Belediyesi KUDEB birimi sorumluluğu ve denetiminde yapılmasına karar verildi.


ASLI GİBİDİR

AVRUPA KONSEYİ	KÜLTÜREL VARLIKLARI KORUMA ENVANTERİ		K.V.K.E.		ANIT	ENVANTER NO:			
TÜRKİYE	KÜLTÜR VARLIKLARI VE MÜZELER GENEL MÜDÜRÜĞÜ								
İLİ: EDİRNE	İLÇE: MERKEZ	MAHALLE KÖY: YILDIRIM BAYEZİT MAHALLESİ			KORUMA DERECESİ:		1	2	3
		VEYA MEVKİ:				ANITSAL	X		
SOKAK VE KAPI NO :		KADASTRO:	PAFTA:	ADA: 1042	PARSEL: 35	ÇEVRESEL			
ADI: Yıldırım Mezarlığı	YAPTIRAN:	YAPAN:				MİMARİ ÇAĞI (ÜSLUP): Osmanlı ve Cumhuriyet Dönemi			
	YAPIM TARİHİ:	KİTABE:				VAKFIYE:			
<p>GENEL TANIMI: Türklerde mezar geleneği Türk tarihinin başlangıcından bugüne farklı dönemlerde çeşitlilik gösterse de kesintisiz olarak devam eden bir olgudur. Tarihin en eski dönemlerinden beri atalara duyulan saygı nedeniyle mezar yapılarına ayrı bir önem verilmiştir. Bir bakıma buldukları bölgenin tarihi konusunda birinci elden belge değeri taşıyan mezarlıklar ve içinde bulunan mezar taşları yapıldıkları dönemin, inançları, sanatları, gelenek ve kültürleri ve dönemin iktisadi şartlarının başlıca ortak eseridir. 1042 ada 35 parselde yer alan mezarlık, içinde çeşitli simge, üslup, form gibi sanatsal öğeleri barındıran farklı mezar taşı çeşitliliğine haiz bir Osmanlı dönemi Müslüman mezarlığıdır.</p>									
KORUMA DURUMU	İYİ	TAŞIYICI YAPI	DIŞ YAPI	ÜST YAPI	İÇ YAPI	SÜSLEME ELEMANLARI	RUTUBET	A	YOK
	ORTA							B	İZİ VAR
	FENA							C	ÖNEMLİ

VAZİYET PLANI:



FOTOĞRAF :



GÖZLEMLER: Osmanlı devletinin erken dönemlerinden günümüze değin kesintisiz olarak kullanılmaktadır. Osmanlı dönemine ait mezar taşlarının birçoğu devrilmiş, kırılmış ve üzerleri liken tabakasıyla kaplanmış vaziyettedir. Tarihsel süreçte devrilen birçok taşın zayı olduğu ve yerlerine yeni definler yapıldığı anlaşılmaktadır. Osmanlı dönemi mezar taşlarının korunmasına yönelik Belediyesince gerekli tedbirlerin alınması gerekmektedir.

BAKIMDAN SORUMLU OLMASI GEREKEN KURULUŞ: Edirne Belediye Başkanlığı

YAPILAN ONARIMLAR:

TEKNİK TANIM: Taşınmaz 40366,97 m²'lik alana sahiptir. Mezarlık alanı, perde beton üzeri tel çitlerle çevrelenmiştir. Ana giriş kapısı kuzeyde bulunan mezarlığın, geniş bir alana yayılmasından dolayı, alan içinde araçların hareket edebileceği genişlikte bir yol ağı bulunmaktadır. Abdurrahman Hibri Efendî'nin mezar taşındaki ölüm tarihinin 1658 olduğuna bakılarak, mezarlığın erken dönemlerden itibaren günümüze değin kesintisiz olarak kullanıldığı anlaşılmaktadır. 20.yy başlarına tarihlenen Osmanlı mirasından, daha küçük bir alanı kapladığı görülen mezarlıkta, defin işlemlerinin Cumhuriyet döneminde de devam etmesine bağlı olarak mezarlığın genişletildiği anlaşılmaktadır. Mezarlık alanında, büyük çoğunluğu Cumhuriyet dönemine tarihlenen mezarlar mevcuttur. Alanın daha çok batı ve güney tarafında, yer yer Osmanlı dönemi mezar taşlarına rastlanmaktadır. Edirnekarî, yassı gövdeli, sarkıklı, karataş gibi çeşitlilik gösteren mezar taşlarının birçoğu devrilmiş, kırılmış ve üzerleri liken tabakasıyla kaplanmış vaziyettedir. Abdurrahman Hibri Efendî'nin mezarınının 1997 yılında çekilen fotoğrafında, mezar taşının devrilmiş olduğu, çevresindeki geniş boşlukta, etrafa dağılmış ve devrik durumdaki mezar taşlarının görülmesine bakılarak, tarihsel süreçte devrilen birçok taşın zayı olduğu ve yerlerine yeni definler yapıldığı anlaşılmaktadır.

TEKNİK BİLGİLER

SU

ELEKTRİK

ISITMA

KANALİZASYON

ORJİNAL KULLANIM: Mezarlık

BUGÜNKÜ KULLANIMI: Mezarlık

ÖNERİLEN KULLANIMI: Mezarlık

HAZIRLAYANLAR:

Hamdi GÜNDOĞDU (Uzman - Sanat Tarihçisi)

Gökhan KORKMAZ (Arkeolog)

Tescil Kararları:

KONTROL EDEN:

Yusuf ŞAMİLOĞLU: Müdür

KURUL ONAYI NO. :

REVİZYON

KURUL KARARLARI

YAYIN DİZİNİ

EKLER:

RAPOR

FOTOĞRAF

RÖLÖVE PROJESİ

RESTORASYON PROJESİ

HARİTA

KROKİ

KİTABE

VAKFIYE

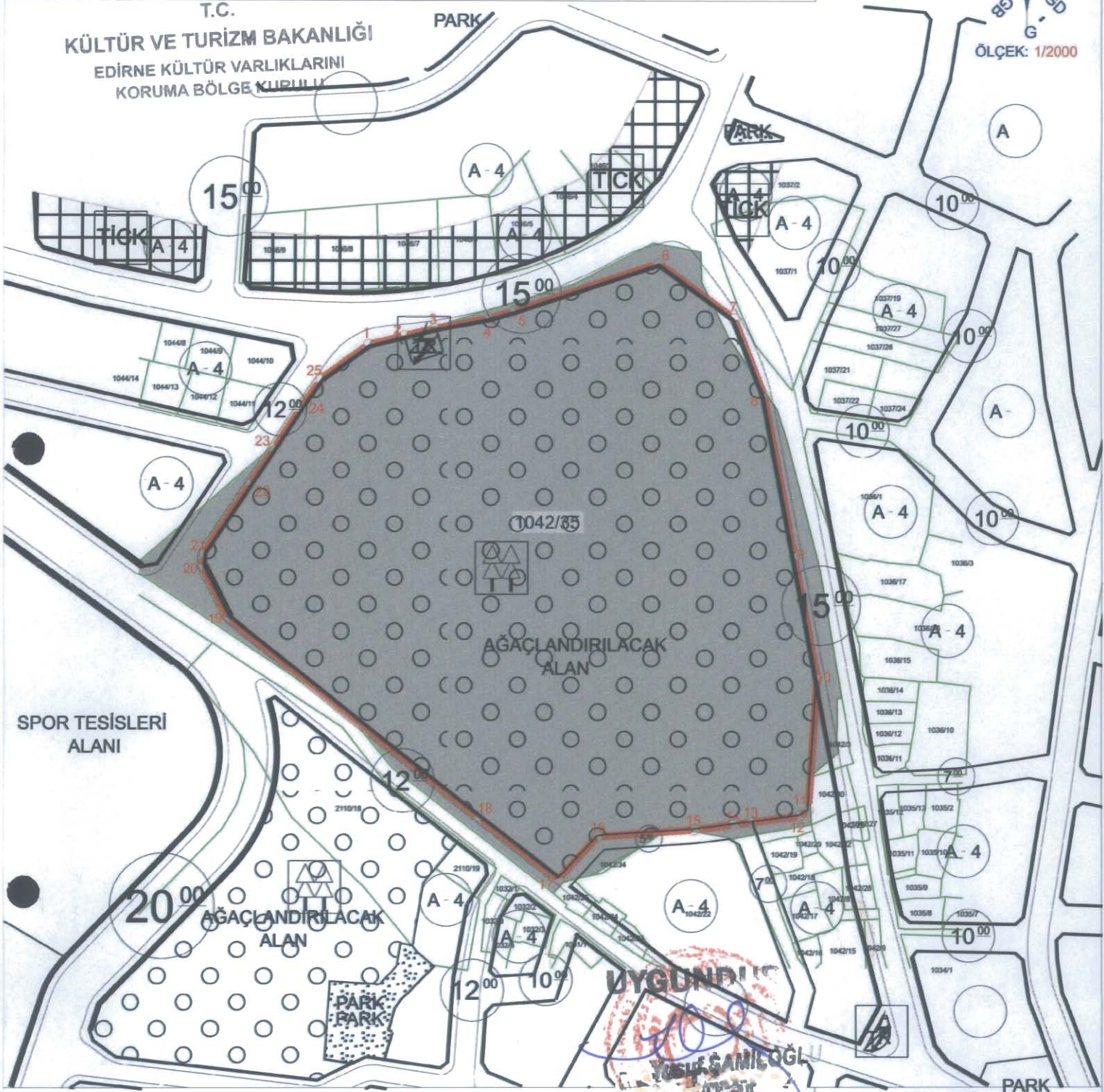
E.K.V.K. Kurulunun 29.04.2024
Tarih ve 10418 sayılı karar ekidir.

EDİRNE İLİ MERKEZ İLÇESİ YILDIRIM BEYAZİT MAHALLESİ

ADI: YILDIRIM MEZARLIĞI KORUNMA ALANI



T.C.
KÜLTÜR VE TURİZM BAKANLIĞI
EDİRNE KÜLTÜR VARLIKLARINI
KORUMA BÖLGE KURULU



KOORDİNE ÖZET - UTM ITRF96 3°

GÖSTERİM

- KORUNMA ALANI SINIRI
- TESCİLLİ PARSEL
- KADASTRAL HAT
- İMAR HAT

EK BİLGİ

EDİRNE İLİ MERKEZ İLÇESİ YILDIRIM BEYAZİT MAHALLESİ
1042 ADA 35 PARSEL KORUNMA ALANINDA KALMAKTADIR.

Nokta No	Y	X	Nokta No	Y	X
1	460500.428	4616316.423	2	460514.140	4616319.771
3	460525.839	4616322.560	4	460546.683	4616326.567
5	460555.982	4616329.103	6	460611.208	4616347.203
7	460639.917	4616326.324	8	460651.375	4616297.217
9	460662.950	4616235.878	10	460671.595	4616190.066
11	460668.235	4616139.881	12	460664.650	4616137.746
13	460646.384	4616135.395	14	460639.253	4616134.477
15	460624.576	4616132.587	16	460587.883	4616130.090
17	460572.821	4616113.899	18	460541.936	4616137.717
19	460446.837	4616212.818	20	460437.106	4616232.281
21	460437.446	4616237.448	22	460455.211	4616263.688
23	460464.405	4616277.428	24	460474.535	4616292.633
25	460482.304	4616303.591			

Handwritten signatures and stamps in blue ink.

E.K.V.K. Kurulunun 29.04.2024
Tarih ve 10418 sayılı karar ekidir.