

T.C.
KÜLTÜR VE TURİZM BAKANLIĞI
EDİRNE KÜLTÜR VARLIKLARINI
KORUMA BÖLGE KURULU
K A R A R

Toplantı Tarihi ve No : 27.05.2024- 452
Karar Tarihi ve No : 27.05.2024- 10161

Toplantı Yeri
EDİRNE

-I-

Edirne ili, Lalapaşa ilçesi, Sinanköy köyü, 186 ada, 2 parsel sayılı, tüzel kişilik mülkiyetine kayıtlı, sit alanı dışında kalan ve tescil kaydı bulunmayan taşınmazda, “Mimar Sinan Su Yolları - Pravadi Su Derleme Yapısının” tümüyle toprak altında kaldığına dair Koruma Bölge Kurulu Müdürlüğünün tespitine istinaden, tescil evraklarının hazırlanmasına karar verilen Kurulumuzun 25.03.2024 tarih ve 10014 sayılı kararına binaen, tescil edilmek üzere 2863 Sayılı Kanunun 7. Maddesi gereği kurum görüşlerinin istendiği Koruma Bölge Kurulu Müdürlüğünün 04.04.2024 tarih ve 4978087 sayılı yazısı, İstanbul Karayolları 1. Bölge Müdürlüğünün 16.04.2024 tarih ve 1505831 sayılı, Lalapaşa Milli Emlak Şefliğinin 19.04.2024 tarih ve 9242720 sayılı, Edirne İl Özel İdaresinin 26.04.2024 tarih ve 70254 sayılı, 29.04.2024 tarih ve 70375 sayılı görüş yazıları ile 21.05.2024 tarih ve 2708811 sayılı uzman raporu okundu, dosyası incelendi, yapılan görüşmeler sonucunda;

Edirne ili, Lalapaşa ilçesi, Sinanköy köyü, 186 ada, 2 parsel sayılı, tüzel kişilik mülkiyetine kayıtlı, sit alanı dışında kalan ve tescil kaydı bulunmayan taşınmazda, tümüyle toprak altında kaldığı tespit edilen ve Kurulumuzun 25.03.2024 tarih ve 10014 sayılı kararıyla tescil evraklarının hazırlanmasına karar verilen “Mimar Sinan Su Yolları - Pravadi Su Derleme Yapısının” bulunduğu alanın;

2863 sayılı Kanunun 6. maddesi kapsamına giren özellikler taşıması nedeniyle Korunması Gerekli Taşınmaz Kültür Varlıklarının ve Sitlerin Tespit ve Tescili Hakkında Yönetmeliğin 3 üncü ve 4 üncü maddeleri doğrultusunda, ekli 1/5000 ölçekli haritada belirlenen koordinatlı sınırlar itibarıyla 3. derece arkeolojik sit alanı olarak tescil edilmesine, karar eki tescil fişinin ve paftasının uygun olduğuna,

Karar eki 1/5000 ölçekli paftadaki sınırları itibarıyla, Edirne ili, Lalapaşa ilçesi, Sinanköy Köyü, 186 ada, 2 parselin tapu kütüğü beyanlar hanesine ilgili Tapu Müdürlüğünce “Bir kısmı 3. Derece Arkeolojik Sit Alanında kalmaktadır.” ibaresinin konulmasına,

“Mimar Sinan Su Yolları - Pravadi Su Derleme Yapısının” bulunduğu alanda, Kültür ve Tabiat Varlıklarını Koruma Yüksek Kurulu'nun 05.11.1999 tarih ve 658 sayılı ilke kararı gereği, aşağıda belirtilen maddelerin III. derece arkeolojik sit alanı hükümlerinin geçiş dönemi koruma esasları ve kullanma koşulları olarak belirlenmesine,

ASLI GİBİDİR

T.C.
KÜLTÜR VE TURİZM BAKANLIĞI
EDİRNE KÜLTÜR VARLIKLARINI
KORUMA BÖLGE KURULU
K A R A R

Toplantı Tarihi ve No : 27.05.2024-452
Karar Tarihi ve No : 27.05.2024- 10161



Toplantı Yeri
EDİRNE

-II-

- Yeni yapılaşma talebi olması durumunda, İlgili Müze Müdürlüğü denetiminde sondaj yapılması, sondaj sonucunun Kurulumuza iletdikten sonra, talebin uygun olduğuna dair alınacak karar doğrultusunda ilgili İdarelerce mevzuatına uygunluğu onaylanarak yapılaşmaya geçilebileceğine,
- Sondaj sonucu kültür varlığına rastlanması halinde ise alanın sit durumunun yeniden değerlendirilebileceğine,
- Resmî ve özel kuruluşlarca yapılacak olan her türlü alt yapı çalışmalarına dair uygulamalar (kanalizasyon, içme suyu, enerji nakil hattı, boru hattı telefon hattı vb.) Kurulumuzdan izin alındıktan sonra ilgili Müze Müdürlüğü denetiminde yapılabileceğine,
- Tevhid ve ifraz işlemleri, kadastral uygulamalar, ağaç dikimi ve sökümü vb. uygulamaların Kurulumuz izni doğrultusunda yapılabileceğine,
- Taş, toprak, kum vb. alınmamasına, kireç, taş, tuğla, mermer, kum, maden vb. ocaklarının açılmamasına, toprak, curuf, çöp, sanayi atığı ve benzeri malzemenin dökülmemesine,
- Geçiş dönemi koruma esaslarına ve Koruma Bölge Kurulu kararlarına aykırı uygulamanın tespit edilmesi halinde varsa ilgili idarelerce mevzuatına göre gerekli işlemler yapılarak uygulamanın durdurulması ve konunun belgeleriyle birlikte Edirne Kültür Varlıklarını Koruma Bölge Kurulu Müdürlüğüne iletilmesine,
- Geçiş dönemi koruma esasları ve kullanma şartlarında değinilmeyen konularda Kültür ve Tabiat Varlıklarını Koruma Kanunu, ilgili yönetmelikler ve Kültür ve Tabiat Varlıklarını Koruma Yüksek Kurulu ile Kültür Varlıklarını Koruma Yüksek Kurulunun ilke kararlarının geçerli olduğuna,

Karar verildi.

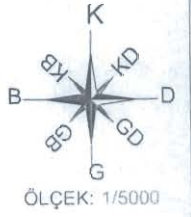
ASLI GİBİDİR

AVRUPA KONSEYİ	KÜLTÜR VARLIKLARI KORUMA ENVANTERİ		SİT	ENVANTER NO:
TÜRKİYE				HARİTA NO:
İLİ: EDİRNE	İLÇESİ: LALAPAŞA	MAHALLE KÖYVEYA MEVKİ: SİNANKÖY KÖYÜ	KADASTRO: PAFTA: ADA: 186 PARSEL: 2	
ADI: PRAVADI KAYNAK SUYU TOPLAMA ALANI	TÜRÜ: PRAVADI SU DERLEME YAPISI YERLEŞİM ALANI	DÖNEMİ: OSMANLI (16. YY)		
GENEL TANIM: Osmanlı döneminde bir yerleşim yerine temiz suyun iletilmesi için inşa edilen suyolu sisteminde, membain bulunduğu çevrede su derleme yapıları inşa edilerek, toplanan kaynak suyu, suyolu üzerinde bulunan su kanalları ve su kemerlerine iletilmektedir. Haseki Sultan tarafından Mimar Sinan'a inşa ettirilen Edirne'nin tarihi suyolları, Taşlmüsellim köyü ve Sinanköy'den olmak üzere iki koldan başlamaktadır. Taşlmüsellim kaynak sularını toplayan su derleme yapıları korunmuş olup, günümüzde mevcut yerindedir. Pravadi (Sinanköy) kolunun kaynak suyunu toplayan su derleme yapısı, yazılı ve sözlü kaynaklardan elde edilen verilere göre varlığı sabit olup tümüyle toprak altında kalmıştır. Derleme yapısının bağlandığı ilk su kemeri olan Kayapa Su Kemerinde kaynak suyu akmakta ve bu durum derleme yapısının sağlam ve aktif olduğunu göstermektedir.				
ŞİMDİKİ TEHLİKELER Çimento fabrikası sahasında olup, olası inşai ve fiziki müdahaleler.				
ŞİMDİKİ DURUMU Korumasızdır				
T.C.				
SİT POTANSİYELİ	KÜLTÜR VE TURİZM BAKANLIĞI		KORUMA DERECESİ	
3.Derece Arkeolojik Sit	EDİRNE KÜLTÜR VARLIKLARI		3	
KORUMA BÖLGE KURULU				
ŞİMDİKİ KORUMA Korumasızdır.				
ÖNERİLEN KORUMA 3. Derece Arkeolojik Sit				
GÖZLEMLER:				
VAZİYETPLANI 		FOTOĞRAF 		
E.K.V.K. Kurulunun 27.05.2024 Tarih ve 10161 sayılı karar ekidir.		FOTOĞRAF ÇEKİM TARİHİ:28.02.2024		
KOORDİNATLAR:		KONTROL EDEN:		
HAZIRLAYANLAR: Öznur ÇELİK – Müze Araştırmacısı Hamdi GÜNDOĞDU – Uzman (Sanat Tarihçisi)		RAPOR	x	Yusuf ŞAMİLOĞLU Müdür
		FOTOĞRAF	x	
		HARİTA	x	
		KROKİ		
K.V.K.B.K. KARARLARI: 25.03.2024 / 10014		KURULU ONAYI:		
Kaynak: Yavuz GÜNER, Edirne Su Yolları Tespit ve Lokalizasyon Projesi, Lalapaşa Kaymakamlığı, 2012				

EDİRNE İLİ LALAPAŞA İLÇESİ SINANKÖY KÖYÜ

ADI:

MİMAR SİNAN SU YOLLARI PRAVADİ SU KAYNAĞI DERLEME BÖLGESİ 3. DERECE ARK. SİT ALANI



T.C.
KÜLTÜR VE TURİZM BAKANLIĞI
EDİRNE KÜLTÜR VARLIKLARINI
KORUMA BÖLGE KURULU



UYGUNDUR

Yusuf ŞAMİLOĞLU
Müdür

E.K.V.K. Kurulunun 27.05.2024
Tarih ve 12161 sayılı karar ekidir.

İsmail A. A. A.

KOORDİNE ÖZET - UTM ITRF96 3°

Nokta No	Y	X
1	474750 911	4629468 868
2	474784 760	4629480 143
3	474801 939	4629475 435
4	474830 131	4629466 521
5	474867 745	4629457 755
6	474899 984	4629449 993
7	474888 742	4629427 605
8	474851 029	4629386 113
9	474823 268	4629368 203
10	474752 372	4629336 223

GÖSTERİM

- TESCİLLİ ALAN
- 3. DERECE ARK.SİT HAT
- KADASTRAL HAT

EK BİLGİ

"BİR KISMI 3. DERECE ARK.SİT ALANINDA"
186 ADA 2 PARSEL