

T.C.
KÜLTÜR VE TURİZM BAKANLIĞI
EDİRNE KÜLTÜR VARLIKLARINI
KORUMA BÖLGE KURULU
K A R A R
(1)

Toplantı Tarihi ve No : 27.05.2024- 452
Karar Tarihi ve No : 27.05.2024- 10163

Toplantı Yeri
EDİRNE

Edirne İli, Uzunköprü İlçesi, Salarlı Köyü, 104 ada 5 parselin(E.514-615-618-627-628 parsel) bir kısmında yer alan, maliye hazinesi mülkiyetine kayıtlı, tarla vasıflı, Kurulumuzun 30.01.2012 tarih ve 206 sayılı kararı ile 1.derece arkeolojik sit alanı olarak tescilli Salarlı Büyükhöyük Tümülüsünün tescil edildiği tarihteki eski parsellerin tapulaştırmaya girmesi sebebi ile tescilli tümülüsün ada ve parsel bilgilerinin değişmesi nedeni ile Salarlı Büyükhöyük Tümülüsünün tescil kararının revize edilmesine ilişkin uzmanın 21.05.2024 tarih ve 2709216 sayılı raporu okundu, dosyası incelendi, yapılan görüşmeler sonunda;

Edirne İli, Uzunköprü İlçesi, Salarlı Köyü, 104 ada 5 parselin(E.514-615-618-627-628 parsel) bir kısmında yer alan, maliye hazinesi mülkiyetine kayıtlı, tarla vasıflı, Kurulumuzun 30.01.2012 tarih ve 206 sayılı kararı ile 1.derece arkeolojik sit alanı olarak tescilli Salarlı Büyükhöyük Tümülüsünün 1/5000 ölçekli koordinatlı sınırları itibariyle I. derece arkeolojik sit alanı olarak tescilinin devamına, karar eki tescil fişinin ve paftasının uygun olduğuna,

-İlgili Tapu Müdürlüğünce, taşınmazın tapu kütüğü beyanlar hanesine ekli paftaya göre, “bir kısmının 1. derece arkeolojik sit” alanında kaldığına dair şerh düşülmesine,

- Edirne İli, Süloğlu İlçesi, Salarlı Köyü 514-615-618-627-628 parsellerin tapulaştırma sonucu oluşan diğer parsellerden “1. derece arkeolojik sit alanı” şerhinin terkin edilmesine,

- Salarlı Büyükhöyük Tümülüsünde, Kültür ve Tabiat Varlıklarını Koruma Yüksek Kurulu’nun 05.11.1999 tarih ve 658 sayılı ilke kararı gereği aşağıda belirtilen maddelerin I. derece arkeolojik sit alanı hükümlerinin geçiş dönemi koruma esasları ve kullanma koşulları olarak belirlenmesine,

-1.derece arkeolojik sit alanları korumaya yönelik bilimsel çalışmalar dışında aynen korunacak sit alanlarıdır. Bu alanlarda, kesinlikle hiçbir yapılaşmaya izin verilmemesine, imar planlarında aynen korunacak sit alanı olarak belirlenmesine, bilimsel amaçlı kazıların dışında hiçbir kazı yapılamayacağına, ancak;

a) Resmi ve özel kuruluşlarca zorunlu durumlarda yapılacak alt yapı uygulamaları için müze müdürlüğünün ve varsa kazı başkanının görüşüyle konunun koruma kurulunda değerlendirilmesine,

b) Yeni tarımsal alanların açılmamasına, yalnızca sınırlı mevsimlik tarımsal faaliyetlerin devam edebileceğine, koruma kurullarınca uygun görülmesi halinde seracılığa devam edilebileceğine,

c) Höyük ve tümülüslerde toprağın sürülmesine dayanan tarımsal faaliyetlerin kesinlikle yasaklanmasına, ağaçlandırmaya gidilmemesine, yalnızca mevcut ağaçlardan ürün alınabileceğine,

ç) Taş, toprak, kum vb. alınmamasına, kireç, taş, tuğla, mermer, kum, maden vb. ocakların açılmamasına, toprak, curuf, çöp, sanayi atığı ve benzeri malzeme dökülmemesine,

ASLI GİBİDİR

T.C.
KÜLTÜR VE TURİZM BAKANLIĞI
EDİRNE KÜLTÜR VARLIKLARINI
KORUMA BÖLGE KURULU
K A R A R
(2)

Toplantı Tarihi ve No : 27.05.2024- 452
Karar Tarihi ve No : 27.05.2024- 10163

Toplantı Yeri
EDİRNE


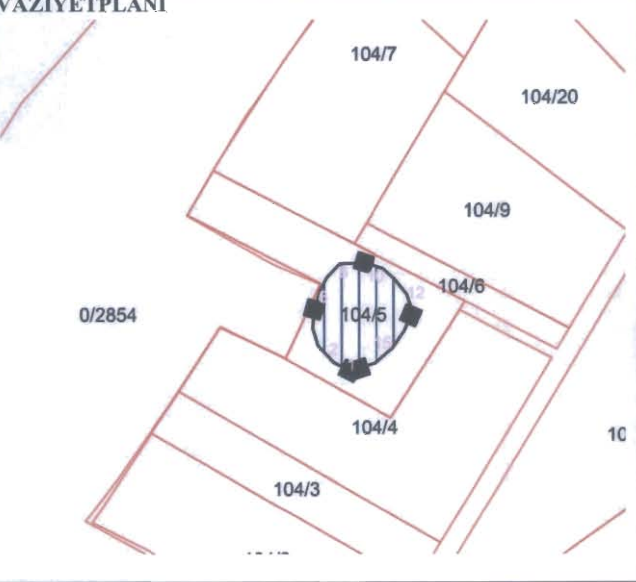


d) Bu alanlar içerisinde yer alan ören yerlerinde gezi yolu düzenlemesi, meydan tanzimi, açık otopark, WC, bilet gişesi, bekçi kulübesi gibi ünitelerin koruma kurulundan izin alınarak yapılabileceğine,

e) Bu alanlar içerisinde bulunan ve günümüzde halen kullanılan umuma açık mezarlıklarda sadece defin işlemlerinin yapılabileceğine,

f) Taşınmaz kültür varlıklarının mahiyetine tesir etmeyecek şekilde ilgili koruma kurulundan izin almak koşuluyla birleştirme (tevhit) ve ayırma (ifraz) yapılabileceğine,

g) Kamu düzeni veya güvenliğinin olağan hayatı durduracak veya kesintiye uğratacak şekilde bozulduğu ya da doğal afet yaşanan yerlerde, yapılmasında zorunluluk bulunan geçici uygulamalara ilişkin, zemine en az müdahale edilecek şekilde hazırlanan ve süresi belirlenen projelerin ilgili koruma bölge kurulunda değerlendirilebileceğine, projesi koruma bölge kurulunca uygun görülen geçici uygulamaların Kültür ve Turizm Bakanlığınca oluşturulacak bilim kurulu denetiminde yapılabileceğine, karar verildi.

ASLI GİBİDİR

AVRUPA KONSEYİ	KÜLTÜREL VARLIKLARI KORUMA ENVANTERİ K.V.K.E		SİT	ENVANTER NO :
TÜRKİYE	KÜLTÜR VARLIKLARI VE MÜZELER GENEL MÜDÜRLÜĞÜ			HARİTA NO:
İLİ : EDİRNE	İLÇESİ UZUNKÖPRÜ	MAHALLE KÖY: SALARLI KÖYÜ	KADASTRO: PAFTA:- ADA: 104	PARSEL: 5
ADI: SALARLI BÜYÜKHÖYÜK TUMÜLÜSÜ	TÜRÜ: TUMÜLÜS	DÖNEMİ: -		
GENEL TANIMI: Tümülüsler yığma tepeler şeklinde oluşturulmuş anıt mezar tepeleridir. Türkiye'deki Tümülüs tipinin yaygın olduğu yerlerden birisi Trakya'dır. En çok bilinen biçim konik olmak üzere, küre, yarımküre, biçimsiz tümsekler gibi çeşitli tipleri bulunmaktadır. Tümülüsler mezar tipine göre platformlar, çukurlular, mezar odalılar, lahitliler ve basit mezar olmak üzere beş ayrı grupta incelenebilir. Nadiren tek, çoğunlukla gruplar halinde bulunurlar. T.C				
ŞİMDİKİ TEHLİKELER: Tarımsal Faaliyetler ve Defincilik		KÜLTÜR VE TURİZM BAKANLIĞI EDİRNE KÜLTÜR VARLIKLARINI KORUMA BÖLGE KURULU		
ŞİMDİKİ DURUMU: Salarlı Köyünün merkezinin yaklaşık 1.6 km kuzeydoğusunda, Uzunköprü-Salarlı Köyü Yolu üzerinde tarla içinde yer almaktadır. Tümülüs yaklaşık 30-50 metre çapında 5-6 m yüksekliğindedir.				
SİT POTANSİYELİ: I. Derece Arkeolojik Sit	KORUMA DERECESİ: I. Derece Arkeolojik Sit		UYGUNDUR	
ŞİMDİKİ KORUMA: Korumasız.				
ÖNERİLEN KORUMA: - "I. Derece Arkeolojik Sit Alanı" olarak tescil edilmesi ve koruma sınırının belirlenmesi. - Bölgedeki güvenlik birimleri tarafından izlenmesi. - Tarım amaçlı kullanımının engellenmesi.				
GÖZLEMLER:				
VAZİYET PLANI 	FOTOĞRAF 			
KOORDİNATLAR:	FOTOĞRAF ÇEKİM TARİHİ: 09.05.2024			
HAZIRLAYANLAR: Öznur ÇELİK Müze Araştırmacısı (Sanat Tarihçi (M.A)) Merve ARSLAN Arkeolog Eyüp BİRGÜL Harita Teknikeri	EKLER: RAPOR X FOTOĞRAF X HARİTA X KROKİ	KONTROL EDEN: Yusuf ŞAMILOĞLU Müdür	KURUL KARARLARI: 30.01.2012/206 REVİZYON:	
YAYIN DİZİNİ	KURUL ONAYI: 			

E.K.V.K Kurulunun 27.05.2024
tarih ve 10163 sayılı karar ekidir.

EDİRNE İLİ UZUNKÖPRÜ İLÇESİ SALARLI KÖYÜ

ADI:

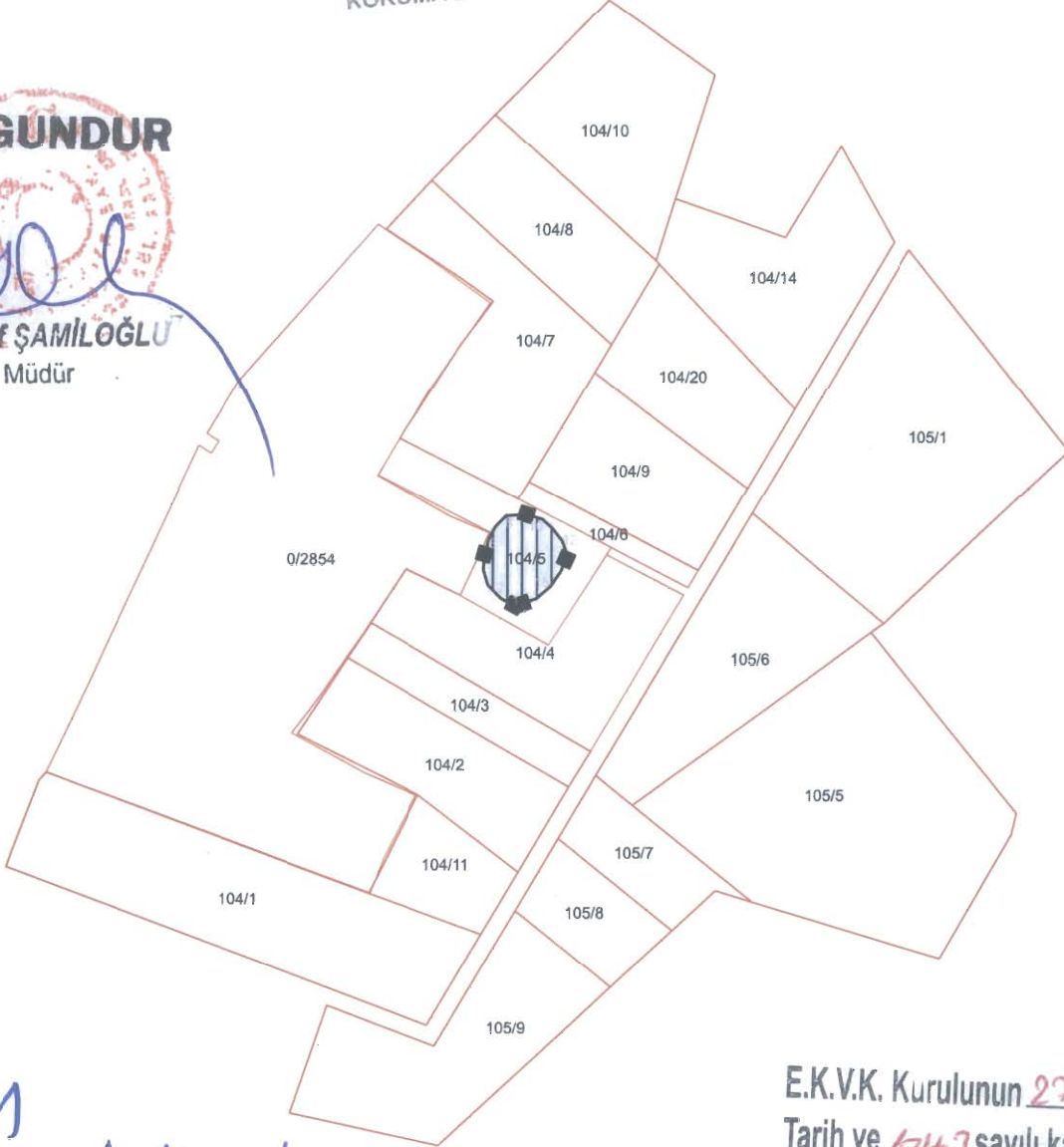
TESCİLLİ BÜYÜKHÖYÜK TÖMÜLÜSÜ 1. DERECE ARKEOLOJİK SİT ALANI



T.C.
KÜLTÜR VE TURİZM BAKANLIĞI
EDİRNE KÜLTÜR VARLIKLARINI
KORUMA BÖLGE KURULU

UYGUNDUR

Yusuf ŞAMİLOĞLU
Müdür



E.K.V.K. Kurulunun 27.05.2024
Tarih ve 6147 sayılı karar ekidir.

yes
M. A. Antik
J. J.

KOORDİNE ÖZET - UTM ITRF96 3°

Nokta No	Y	X
1	469504.450	4566811.566
2	469494.211	4566816.779
3	469485.089	4566826.460
4	469481.924	4566836.699
5	469482.855	4566847.869
6	469485.833	4566858.109
7	469490.301	4566866.300
8	469497.934	4566874.305
9	469513.200	4566874.678
10	469523.440	4566871.513
11	469530.142	4566865.369
12	469537.402	4566856.433
13	469540.753	4566846.390
14	469535.913	4566835.396
15	469528.839	4566825.157
16	469519.158	4566816.779

GÖSTERİM

- TESCİL ALAN
- 1. DERECE ARKEOLOJİK SİT ALANI
- KADASTRAL HAT

EK BİLGİ

BİR KISMI 1. DERECE ARKEOLOJİK SİT ALANINDA
104 ADA 5 PARSEL