

T.C.
KÜLTÜR VE TURİZM BAKANLIĞI
EDİRNE KÜLTÜR VARLIKLARINI
KORUMA BÖLGE KURULU
K A R A R
(1)

Toplantı Tarihi ve No : 27.05.2024- 452
Karar Tarihi ve No : 27.05.2024- 10165

Toplantı Yeri
EDİRNE

Edirne İli, Süloğlu İlçesi, Yeni Mahallesi, 121 Ada 4 parselin bir kısmında yer alan, sit alanı dışında kalan, “davalı” vasıflı taşınmaz üzerinde yer alan Üçhöyükler A ve B Tümülüsleri Edirne Kültür Varlıklarını Koruma Bölge Kurulu Müdürlüğü uzmanları tarafından 27.03.2024 tarihinde tespit edilmiş olup, taşınmazın tescil edilmesi istemine ilişkin hazırlanan tescil evrakları, 2863 sayılı yasanın 7 inci maddesi gereği Edirne Kültür Varlıklarını Koruma Bölge Kurulu Müdürlüğü'nün 03.04.2024 tarih ve E.4970284 sayılı yazısı ile istenen kurum görüş yazısı, Edirne İl Tarım ve Orman Müdürlüğü'nün 15.04.2024 tarih ve 13895256 sayılı, Edirne Çevre, Şehircilik ve İklim Değişikliği İl Müdürlüğü'nün 15.04.2024 tarih ve 9230711 sayılı, Karayolları 1. Bölge Müdürlüğü'nün 16.04.2024 tarih ve 1506195 sayılı, DSİ 11.Bölge Müdürlüğü'nün 08.05.2024 tarih ve 4593462, Edirne İl Özel İdaresi Yazı İşleri Müdürlüğü'nün 15.05.2024 tarih ve 71299 sayılı kurum görüş yazıları ile uzmanın 17.05.2024 tarih ve 2703482 sayılı raporu okundu, dosyası incelendi, yapılan görüşmeler sonunda;

Edirne İli, Süloğlu İlçesi, Yeni Mahallesi, 121 Ada 4 parselin bir kısmında yer alan, sit alanı dışında kalan, “davalı” vasıflı taşınmaz üzerinde yer alan Üçhöyükler A ve B Tümülüsünün 1/1000 ölçekli koordinatlı sınırları itibariyle I. derece arkeolojik sit alanı olarak tescil edilmesine, karar eki tescil fişlerinin ve paftasının uygun olduğuna,

-İlgili Tapu Müdürlüğüne, taşınmazın tapu kütüğü beyanlar hanesine ekli paftaya göre, “bir kısmının 1. derece arkeolojik sit” alanında kaldığına dair şerh düşülmesine,

- Üçhöyükler A ve B Tümülüslerinde; Kültür ve Tabiat Varlıklarını Koruma Yüksek Kurulu'nun 05.11.1999 tarih ve 658 sayılı ilke kararı gereği aşağıda belirtilen maddelerin I. derece arkeolojik sit alanı hükümlerinin geçiş dönemi koruma esasları ve kullanma koşulları olarak belirlenmesine:

-I.derece arkeolojik sit alanları korumaya yönelik bilimsel çalışmalar dışında aynen korunacak sit alanlarıdır. Bu alanlarda, kesinlikle hiçbir yapılaşmaya izin verilmemesine, imar planlarında aynen korunacak sit alanı olarak belirlenmesine, bilimsel amaçlı kazıların dışında hiçbir kazı yapılamayacağına, ancak;

a) Resmi ve özel kuruluşlarca zorunlu durumlarda yapılacak alt yapı uygulamaları için müze müdürlüğü'nün ve varsa kazı başkanının görüşüyle konunun koruma kurulunda değerlendirilmesine,

b) Yeni tarımsal alanların açılmamasına, yalnızca sınırlı mevsimlik tarımsal faaliyetlerin devam edebileceğine, koruma kurullarınca uygun görülmesi halinde seracılığa devam edebileceğine,

c) Höyük ve tümülüslerde toprağın sürülmesine dayanan tarımsal faaliyetlerin kesinlikle yasaklanmasına, ağaçlandırmaya gidilmemesine, yalnızca mevcut ağaçlardan ürün alınabileceğine,

ASLI GİBİDİR

T.C.
KÜLTÜR VE TURİZM BAKANLIĞI
EDİRNE KÜLTÜR VARLIKLARINI
KORUMA BÖLGE KURULU
K A R A R
(2)

Toplantı Tarihi ve No : 27.05.2024- 452
Karar Tarihi ve No : 27.05.2024- 10165

Toplantı Yeri
EDİRNE

ç) Taş, toprak, kum vb. alınmamasına, kireç, taş, tuğla, mermer, kum, maden vb. ocakların açılmamasına, toprak, curuf, çöp, sanayi atığı ve benzeri malzeme dökülmemesine,

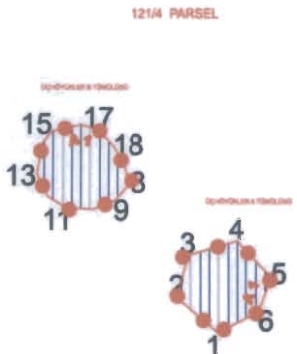


d) Bu alanlar içerisinde yer alan ören yerlerinde gezi yolu düzenlemesi, meydan tanzimi, açık otopark, WC, bilet gişesi, bekçi kulübesi gibi ünitelerin koruma kurulundan izin alınarak yapılabileceğine,

e) Bu alanlar içerisinde bulunan ve günümüzde halen kullanılan umuma açık mezarlıklarda sadece defin işlemlerinin yapılabileceğine,

f) Taşınmaz kültür varlıklarının mahiyetine tesir etmeyecek şekilde ilgili koruma kurulundan izin almak koşuluyla birleştirme (tevhit) ve ayırma (ifraz) yapılabileceğine,

g) Kamu düzeni veya güvenliğinin olağan hayatı durduracak veya kesintiye uğratacak şekilde bozulduğu ya da doğal afet yaşanan yerlerde, yapılmasında zorunluluk bulunan geçici uygulamalara ilişkin, zemine en az müdahale edilecek şekilde hazırlanan ve süresi belirlenen projelerin ilgili koruma bölge kurulunda değerlendirilebileceğine, projesi koruma bölge kurulunca uygun görülen geçici uygulamaların Kültür ve Turizm Bakanlığınca oluşturulacak bilim kurulu denetiminde yapılabileceğine, karar verildi.

ASLI GİBİDİR

AVRUPA KONSEYİ	KÜLTÜREL VARLIKLARI KORUMA ENVANTERİ K.V.K.E	SİT	ENVANTER NO :
TÜRKİYE	KÜLTÜR VARLIKLARI VE MÜZELER GENEL MÜDÜRLÜĞÜ		HARİTA NO:
İLİ :	İLÇESİ	MAHALLE KÖY:	KADASTRO:
EDİRNE	SÜLOĞLU	YENİ MAHALLESİ	PAFTA:- ADA: 121 PARSEL: 4
ADI:	TÜRÜ:	DÖNEMİ: -	
ÜÇHÖYÜKLER A TÜRÜSÜ	TÜRÜSÜ		
GENEL TANIMI: Tümülüsler yığma tepeler şeklinde oluşturulmuş anıt mezar tepeleridir. Türkiye'deki Tümülüs tipinin yaygın olduğu yerlerden birisi Trakya'dır. En çok bilinen biçim konik olmak üzere, küre, yarımküre, biçimsiz tümsekler gibi çeşitli tipleri bulunmaktadır. Tümülüsler mezar tipine göre platformlar, çukurlular, mezar odalılar, lahitliler ve basit mezar olmak üzere beş ayrı grupta incelenebilir. Nadiren tek, çoğunlukla gruplar halinde bulunurlar.			
T.C			
KÜLTÜR VE TURİZM BAKANLIĞI			
EDİRNE KÜLTÜR VARLIKLARINI			
KORUMA BÖLGE KURULU			
ŞİMDİKİ TEHLİKELER: Meracılık ve definencilik			
ŞİMDİKİ DURUMU: Tatarlar köyünün yaklaşık 2 km doğusunda, Süloğlu Barajının da yaklaşık 1.5 km kuzeyinde ormanlık alan içinde yer almaktadır. Tümülüs yaklaşık 30-40 m çapında 5-6 metre yüksekliğindedir.			
SİT POTANSİYELİ: I. Derece Arkeolojik Sit		KORUMA DERECESİ: I. Derece Arkeolojik Sit	
ŞİMDİKİ KORUMA: Korumasız.		UYGUNDUR	
ÖNERİLEN KORUMA: - "I. Derece Arkeolojik Sit Alanı" olarak tescil edilmesi ve koruma sınırının belirlenmesi. - Bölgedeki güvenlik birimleri tarafından izlenmesi. - Tarım amaçlı kullanımının engellenmesi.		Yusuf ŞAMILOĞLU Müdür	
GÖZLEMLER: Tümülüsün etrafı oldukça sık ağaç ve çalılar ile kaplı olması sebebi ile tümülüsün formu fotoğraflarda belli olmamıştır. Tümülüsün 20 metre güney doğusunda Üçhöyükler B Tümülüsü bulunmaktadır			
VAZİYET PLANI 		FOTOĞRAF 	
KOORDİNATLAR:		FOTOĞRAF ÇEKİM TARİHİ: 27.03.2024	
HAZIRLAYANLAR: Öznr ÇELİK Müze Araştırmacısı (Sanat Tarihçi (M.A)) Hamdi GÜNDOĞDU Uzman (Sanat Tarihçi)		EKLER: RAPOR X FOTOĞRAF X HARİTA X KROKİ	
		KONTROL EDEN: Yusuf ŞAMILOĞLU Müdür	
		KURUL KARARLARI:	
		REVİZYON:	
YAYIN DİZİNİ Şahin Yıldırım: Doğu Trakya'da Mezar Tepelerinin Ortaya Çıkışı ve Gelişimi, Yayınlanmamış Doktora Tezi, 2011, Ankara Üniversitesi, s.110		KURUL ONAYI: 	

E.K.V.K Kurulunun 27.05.2024
tarih ve 10163 sayılı karar ekidir.

AVRUPA KONSEYİ	KÜLTÜREL VARLIKLARI KORUMA ENVANTERİ K.V.K.E		SİT	ENVANTER NO :
TÜRKİYE	KÜLTÜR VARLIKLARI VE MÜZELER GENEL MÜDÜRLÜĞÜ			HARİTA NO:
İLİ :	İLÇESİ	MAHALLE KÖY:	KADASTRO:	
EDİRNE	SÜLOĞLU	YENİ MAHALLESİ	PAFTA:- ADA: 121 PARSEL: 4	
ADI:	TÜRÜ:	DÖNEMİ: -		
ÜÇHÖYÜKLER B TÜRÜLÜSÜ	TÜRÜLÜS			
GENEL TANIMI:				
Türülüsler yığma tepeler şeklinde oluşturulmuş anıt mezar tepeleridir. Türkiye'deki Türülüs tipinin yaygın olduğu yerlerden birisi Trakya'dır. En çok bilinen biçim konik olmak üzere, küre, yarımküre, biçimsiz tümsekler gibi çeşitli tipleri bulunmaktadır. Türülüsler mezar tipine göre platformlular, çukurlular, mezar odalılar, lahitliler ve basit mezar olmak üzere beş ayrı grupta incelenebilir. Nadiren tek, çoğunlukla gruplar halinde bulunurlar.				
T.C				
KÜLTÜR VE TURİZM BAKANLIĞI				
EDİRNE KÜLTÜR VARLIKLARINI				
KORUMA BÖLGE KURULU				
ŞİMDİKİ TEHLİKELER:				
Tarımsal faaliyetler, meracılık, defnecilik				
ŞİMDİKİ DURUMU:				
Tatarlar köyünün yaklaşık 2 km doğusunda, Süloğlu Barajının da yaklaşık 1.5 km kuzeyinde ormanlık alan içinde yer almaktadır. Türülüs yaklaşık 40-50 m çapında 6-7 metre yüksekliğindedir.				
SİT POTANSİYELİ:		KORUMA DERECESİ:		UYGUNDUR
I. Derece Arkeolojik Sit		I. Derece Arkeolojik Sit		
ŞİMDİKİ KORUMA:				
Korumasız.				
ÖNERİLEN KORUMA:				
- "I. Derece Arkeolojik Sit Alanı" olarak tescil edilmesi ve koruma sınırının belirlenmesi.				
- Bölgedeki güvenlik birimleri tarafından izlenmesi.				
- Tarım amaçlı kullanımının engellenmesi.				
GÖZLEMLER:				
Türülüsün etrafı oldukça sık ağaç ve çalılar ile kaplı olması sebebi ile türülüsün formu fotoğraflarda belli olmamıştır. Türülüsün 20 metre kuzeybatısında Üçhöyükler A Türülüsü bulunmaktadır				
VAZİYET PLANI		FOTOĞRAF		
				
KOORDİNATLAR:		FOTOĞRAF ÇEKİM TARİHİ: 27.03.2024		
HAZIRLAYANLAR:		EKLER:		
Öznur ÇELİK Müze Araştırmacısı (Sanat Tarihiçi (M.A))		KONTROL EDEN:		
Hamdi GÜNDOĞDU Uzman (Sanat Tarihiçi)		Yusuf ŞAMİLOĞLU Müdür		
		RAPOR X		
		FOTOĞRAF X		
		HARİTA X		
		KROKİ X		
YAYIN DİZİNİ		KURUL ONAYI:		
Şahin Yıldırım: Doğu Trakya'da Mezar Tepelerinin Ortaya Çıkışı ve Gelişimi, Yayınlanmamış Doktora Tezi, 2011, Ankara Üniversitesi, s.110				

E.K.V.K Kurulunun 27.05.2024
tarih ve 10165 sayılı karar ekidir.

EDİRNE İLİ SÜLOĞLU İLÇESİ YENİMAHALLE

ADI: ÜÇHÖYÜKLER TÜMÜLÜSLERİ 1. DERECE ARK. SİT ALANI




ÖLÇEK: 1/1000

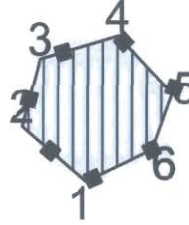
T.C.
KÜLTÜR VE TURİZM BAKANLIĞI
EDİRNE KÜLTÜR VARLIKLARINI
KORUMA BÖLGE KURULU

121/4 PARSEL

ÜÇHÖYÜKLER B TÜMÜLÜSÜ



ÜÇHÖYÜKLER A TÜMÜLÜSÜ



UYGUNDUR

Yusuf ŞAMİLOĞLU
Müdür

E.K.V.K. Kurulunun 27.05.2024
Tarih ve 1064 sayılı karar ekidir.

KOORDİNE ÖZET - UTM ITRF96 3°

Nokta No	Y	X
1	494276.704	4633902.772
2	494267.865	4633910.268
3	494270.326	4633919.555
4	494281.068	4633922.688
5	494288.564	4633914.744
6	494285.767	4633907.135
7	494255.907	4633939.291
8	494256.949	4633935.399
9	494253.928	4633931.930
10	494249.005	4633929.916
11	494242.962	4633930.364
12	494239.046	4633932.825
13	494236.697	4633937.637
14	494237.815	4633944.238
15	494239.941	4633946.923
16	494246.319	4633948.378
17	494250.235	4633947.259
18	494253.592	4633943.567

GÖSTERİM

- TESCİLİ ALAN
 1. DER ARK SİT HAT
 KADASTRAL HAT

EK BİLGİ

BİR KISMI 1. DERECE ARKEOLOJİK SİT ALANI PARSEL
121 ADA 4 PARSEL