

**T.C.**  
**KÜLTÜR VE TURİZM BAKANLIĞI**  
**ESKİŞEHİR KÜLTÜR VARLIKLARINI KORUMA BÖLGE KURULU**

**03.05.910**


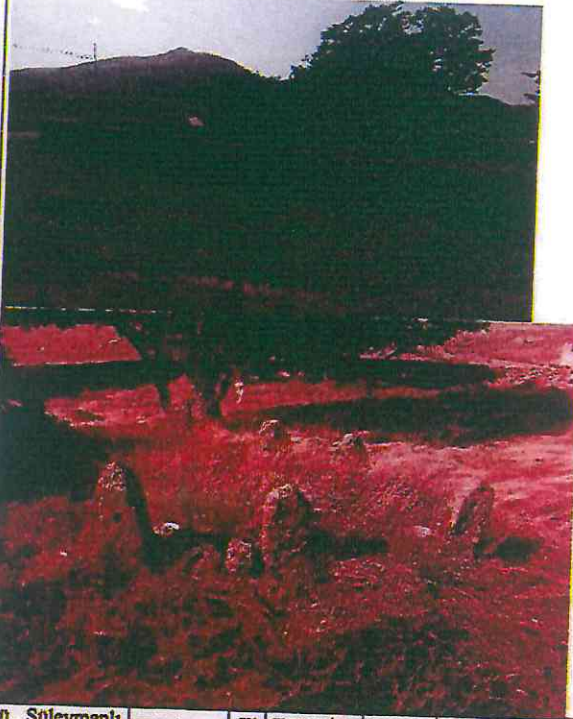

**KARAR**

**Toplantı Tarih ve no:** 26.01.2024 – 460  
**Karar Tarih ve no :** 26.01.2024 – 12274

**Toplantı Yeri**  
**ESKİŞEHİR**

Afyonkarahisar İli, Emirdağ İlçesi, Çatallı Köyü, Süleymanlı Mevkiinde, tapunun 189 ada, 1 parselinde yer alan, mülkiyeti Köy Tüzel Kişiliğine ait şehitlik ile mülkiyeti Kamu Orta Malına ait 136 ada, 11 parselin bir bölümünde kalan mezarlığın tescil edilmesinin istendiği Ahmet URFALI'nın 19.10.2023 tarihli dilekçesi doğrultusunda tespit çalışmalarının yapıp tescile esas bilgi-belgelerin hazırlandığı Kurul Müdürlüğü uzmanlarının 07.11.2023 tarih ve 2359533 sayılı yerinde inceleme raporu, Kurul Müdürlüğü'nün 09.11.2023 tarih ve 4400103 sayılı yazısına cevaben konuyla ilgili faaliyeti etkilenen Kurum ve Kuruluşların görüşlerinin iletiği yazılar, Kurul Müdürlüğü uzmanlarının 22.01.2024 tarih ve 2500851 sayılı dosya inceleme raporu okundu, fotoğrafları, tescil fişi, korunma alanı krokisi ve dosyası incelendi, yapılan görüşmeler sonunda;

Afyonkarahisar İli, Emirdağ İlçesi, Çatallı Köyü, Süleymanlı Mevkiinde, tapunun 189 ada, 1 parselinde yer alan, mülkiyeti Köy Tüzel Kişiliğine ait mezarlık ile mülkiyeti Kamu Orta Malına ait 136 ada, 11 parselin bir bölümünde kalan mezarlığın bölgenin sosyal ve kültürel gelişimi açısından belge niteliği taşıdığı anlaşıldığından 2863 sayılı Kanun kapsamında korunması gerekli taşınmaz kültür varlığı olarak tesciline; hazırlanan tescil fişinin uygun olduğuna, koruma grubunun "II. (İki) Grup" olarak belirlenmesine; kararımız eki paftada hazırlanan korunma alanı krokisinin uygun olduğuna, söz konusu korunma alanı sınırları içerisinde 2863 sayılı Kanun ve ilgili mevzuat kapsamında gerekli izinler alınmadan herhangi bir fiziki ve inşai müdahalede bulunulmamasına karar verildi.

AVRUPA KONSEYİ	DOĞAL VE KÜLTÜREL VARLIKLARI KORUMA ENVANTERİ		ANIT	ENVANTER NO:				
TÜRKİYE	ESKİŞEHİR KÜLTÜR VARLIKLARINI KORUMA BÖLGE KURULU			HARİTA NO:				
İLİ : Afyonkarahisar	İLÇESİ : Emirdağ	MAHALLE / KÖY / MEVKİİ : Çatallı Köyü - Süleymanlı Mevkii	KORUMA DEREJESİ: II. (İk) Grup	ANITSAL:	1	2	3	
SOKAK VE KAPI NO:	KADASTRO : PAFTA:	ADA: 189 136 PARSEL: 1 - 11		ÇEVRESEL:	1	2	3	
ADI: Süleymanlı Mevkii Mezarlığı	YAPTIRAN: -	YAPAN:	MİMARİ CAĞI(Üslup):	ÇEVREYE AYKIRI:				
GENEL TANIM: Afyonkarahisar İli, Emirdağ İlçesi, Çatallı Köyü, Süleymanlı Mevkiinde, tapunun 189 ada, 1 parselinde ve 136 ada, 11 parselin bir bölümünde yer almaktadır.			VAKFIYE: -					
KORUMA DURUMU:	A İYİ B ORT C FENA	TAŞIYICI YAPI	A B C	UST YAPI	A İÇ YAPI B C	A SÜSLEME ELEMANLARI B C	A RUTUBET B C	A YOK B İZİ VAR C ÖNEMLİ
VAZİYET PLANI								
 <p>SÜLEYMANLI MEVKİİ MEZARLIĞI - II. (İk) Grup KÖYÜ Afyonkarahisar İli, Emirdağ İlçesi, Çatallı Köyü</p>								
								
<p>AYRINTILI TANIM: Afyonkarahisar İli, Emirdağ İlçesi, Çatallı Köyü, Süleymanlı Mevkiinde, 189 ada, 1 parselde yer alan alanın etrafı yığma moloz taşla yapılan dikdörtgen planlı bir duvar sırası ile çevrilidir. Alanın içinde düzensiz biçimde yerleştirilmiş, moloz taşlarla dikme şeklinde ayak ve baş ucuna konulan taşlarla yapılmış mezarların olduğu görülmüştür. Söz konusu mezarların baş ve ayak taşlarında herhangi bir yazılı taş bulunmamaktadır. Ayrıca üstüne beton sıva ile sıvandığı görülmüştür. Yapılan çalışmalar sırasında söz konusu alanın karşında 136 ada, 11 parselin bir bölümünde kalan aynı özelliklerde bir mezarlık olduğu görülmüştür.</p>			TEKNİK BİLGİLER	SU	ELEKTRİK	ISITMA	KANALİZASYON	
<p><b>ESKİŞEHİR KÜLTÜR VARLIKLARINI KORUMA BÖLGE KURULU'NUN 26.01.2024 TARİH, 12274 SAYILI KARAR EKİDİR.</b></p> <p>ASLI GİBİDİR.</p> <p>Rahime KARAĞLU MURAT Koruma Bölge Kurulu Müdür V.</p>			ORJİNAL KULLANIM: MEZARLIK					
			BUGÜNKÜ KULLANIM: MEZARLIK					
			ÖNERİLEN KULLANIM: MEZARLIK					
			HAZIRLAYANLAR: Tarih: 26.01.2024					
			Halil ÇINAR (Sanat Tarihçisi):					
			Dr. Ceren BALCAN (Şehir Plancısı):					
			KONTROL EDEN: Rahime KARAĞLU MURAT					
			TARİH: Bölge Kurulu Müdür V.					
YAYIN DİZİNİ	EKLER:							
	RAPOR		RESTORASYON PROJESİ					
	FOTOĞRAF		KROKİ					
	RÖLÖVE PROJESİ		VAKFIYE					
	KİTİBE							

SÜLEYMANLI MEVKİİ MEZARLIĞI - II.(İki) Grup KGKV

Afyonkarahisar İli, Emirdağ İlçesi, Çatallı Köyü



Korunma Alanı Sınırı: .....

Ada/Parsel: 136/11 ve 189/1

Korunma Alanı Koordinatları - ITRF96 - 3°

Nokta No	Y	X
1	596779.84	4313475.65
2	596806.00	4313468.84
3	596802.49	4313451.69
4	596778.96	4313450.15
5	596773.02	4313454.76
6	596779.84	4313431.24
7	596796.77	4313445.31
8	596801.17	4313445.09
9	596814.36	4313433.00
10	596806.66	4313412.55

ESKİŞEHİR KÜLTÜR VARLIKLARINI  
KORUMA BÖLGE KURULU'NUN  
26.01.2024 TARİH, 12274 SAYILI KARAR  
EKİDİR.

ASLI GİBİDİR

Rahime KARAOĞLU MURAT  
Bölge Kurulu Müdürü V.

