

T.C.
KÜLTÜR VE TURİZM BAKANLIĞI
ESKİŞEHİR KÜLTÜR VARLIKLARINI KORUMA BÖLGE KURULU

KARAR

Toplantı Tarih ve no: 26.01.2024-460

Karar Tarih ve no : 26.01.2024-12291

Toplantı Yeri
ESKİŞEHİR

Afyonkarahisar ili, Kızılören ilçesi, Kızılören mahallesinde Müze Müdürlüğü uzmanlarınca yapılan incelemelerde korunması gerekli taşınmaz kültür varlığına rastlandığının bildirildiği Afyonkarahisar Valiliğinin (İl Kültür ve Turizm Müdürlüğü) 30.10.2023 tarih ve 4355336 sayılı yazısı doğrultusunda Kurul Müdürlüğü uzmanları tarafından tespit edilen korunması gerekli taşınmaz kültür varlığı niteliğindeki alanın 2863 sayılı kanun kapsamında tesciline ilişkin hazırlanan belgelerin değerlendirilmesinin istendiği Kurul Müdürlüğü uzmanlarının 07.11.2023 tarih ve 2361176 sayılı raporu ve ekleri, faaliyeti etkilenen kurum görüşlerinin istendiği Kurul Müdürlüğü'nün 09.11.2023 tarih ve 4403441 sayılı yazısı, Kadastro Müdürlüğü'nün 14.11.2023 tarih 10696843 sayılı yazısı, kurum görüşünün iletildiği yazılar, Kurul Müdürlüğü uzmanlarının 23.01.2024 tarih, 2504517 sayılı dosya inceleme raporu ile hazırlanan geçiş dönemi koruma esasları ve kullanma şartları okundu, tescil fişi, koordinatlı sit sınırı krokisi, sit sınırlarının işaretlendiği kadastral kroki, fotoğrafları ve dosyası incelendi, yapılan görüşmeler sonunda;

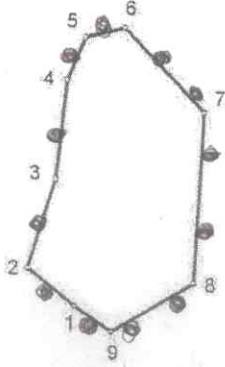
Afyonkarahisar ili, Kızılören ilçesi, Kızılören mahallesi sınırları içerisinde tespit edilen ve 2863 sayılı Kanununun 6. Maddesi kapsamında korunması gerekli kültür varlıklarından olan alanın "Çamlık Mevki Nekropolü" adıyla I.(Bir) Derece Arkeolojik Sit alanı olarak tesciline, hazırlanan tescil fişi, koordinatlı sit sınırı krokisi ve sit sınırlarının aktarıldığı kadastral krokisinin uygun olduğuna, söz konusu alanda Kültür Varlıklarını Koruma Yüksek Kurulunun Arkeolojik Sitler, Koruma ve Kullanma Koşullarına ilişkin 05.11.1999 tarih ve 658 sayılı İlke Kararı doğrultusunda hazırlanan geçiş dönemi koruma esasları ve kullanma şartlarının geçerli olduğuna; sit sınırları içerisinde güvenlik önlemlerinin ilgili kurumlarca alınmasına ve Kurulumuzdan izinsiz herhangi bir fiziki ve inşai müdahalede bulunulmamasına karar verildi.

Çamlık Mevki Nekropolü

İli : Afyonkarahisar
İlçesi : Kızılören
Köyü : Kızılören
Ada : -
Parsel : -
Pafta : 1-11

AFYONKARAHİSAR, KIZILÖREN İLÇESİ,
KIZILÖREN MAHALLESİ,
ÇAMLIK MEVKİ NEKROPOLÜ

..... I.(BİR) DERECE ARKEOLOJİK SİT SINIRI



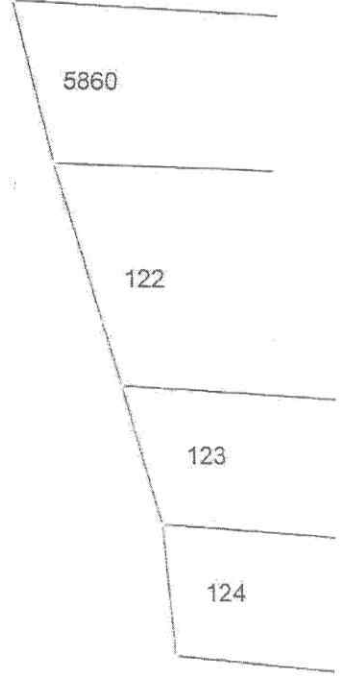
Tescil Harici

KOORDİNE ÖZET ÇİZELGESİ (ED-50)

NoktaNo	Y	X
1	512877.63	4238077.42
2	512864.37	4238086.05
3	512872.40	4238113.33
4	512875.81	4238141.51
5	512880.93	4238153.66
6	512892.12	4238156.36
7	512914.87	4238132.81
8	512911.99	4238084.29
9	512866.08	4238070.30



1/2000.



ESKİŞEHİR KÜLTÜR VARLIKLARINI
KORUMA BÖLGE KURULUNUN
26.01.2024 TARİH VE 12291 SAYILI KARARI
EKİDİR.

ASLI GİBİDİR

Rahime KARAOĞLU MURAT
Bölge Kurulu Müdür V.

Hasan KURT
Tekniker

KOORDINATLI ARKEOLOJİK SİT SINIRI KROKİSİ



İl	Afyonkarahisar
İlçe	Kızılören
Mahalle	Kızılören Mahallesi
Pafta	L24-A3
Adı	Çamlık Meykeli Nekropolis
Tür/Derece	I. (Bir) Der. Ark. Sit.
Projeksiyon	UTM
Ölçek	1/Krokî
	I. (Bir) Der. Ark. Sit. Sınırı

KOORDİNAT LİSTESİ

UTM ED50 6 DERECE DOM:33

Nokta No	Y	X
1	250430.284	4240222.415
2	250417.377	4240233.469
3	250426.222	4240258.484
4	250430.546	4240286.556
5	250436.056	4240298.550
6	250447.333	4240300.867
7	250469.315	4240276.589
8	250464.863	4240228.171
9	250440.500	4240214.960






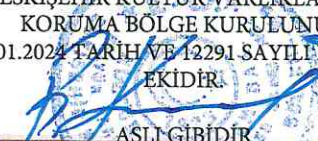
UTM ED50 3 DERECE DOM:30

Nokta No	Y	X
1	512877.628	4238077.420
2	512864.374	4238088.046
3	512872.400	4238113.325
4	512875.810	4238141.513
5	512880.926	4238153.675
6	512892.117	4238156.356
7	512914.867	4238132.812
8	512911.990	4238084.283
9	512898.077	4238070.304

ESKİŞEHİR KÜLTÜR VARLIKLARINI
KORUMA BÖLGE KURULUNUN
26.01.2024 TARİH VE 1291 SAYILI KARAR
EKİDİR.

ASLI GİBİDİR

Rahime KARAOĞLU MURAT
Bölge Kurulu Müdürü V.

AVRUPA KONSEYİ	KÜLTÜREL VARLIKLARI KORUMA ENVANTERİ K.V.K.E		SİT	ENVANTER NO:	
TÜRKİYE	ESKİŞEHİR KÜLTÜR VARLIKLARINI KORUMA BÖLGE KURULU			HARİTA NO:	
İli: Afyonkarahisar	İlçesi: Kızılören	Mahalle veya Köyü: Kızılören Mh.	Pafta:	Ada:	Parsel:
Adı:	Çamlık Mevkii Nekropolü				
GENEL TANIM: Kızılören ilçesi sınırları içerisinde, Kızılören ilçe merkezinin 2 km. kuzeyinde, Yellikaya sırtının batısında, Kayabaşı tepesinin ise kuzeyinde doğu eteklerinde, tescile önerilen Danabaş Balamırdı Mevkii Yapı Kalıntısının yaklaşık 500 m. kuzeyinde, doğu yönündeki ovaya hâkim bir noktada yer almaktadır. Alanda yapılan incelemede; kuzeydoğu-güneybatı yönünde konumlanmış 3 mezar yüzeyde net bir şekilde görülebilmektedir. Güneybatı uçta konumlanmış mezar 160 cm. uzunluğunda, 50-60 cm. genişliğinde, bu mezarın kuzeybatı bitişiğindeki 174 cm uzunluğunda, 50-55 cm. genişliğinde olup mezarların içerisi ot dolmuştur. Üçüncü mezar ise bu mezarların 2-3 m. doğusunda olup kısmen tahrip olmuştur. Yüzeyde net olarak görülen bu mezarların yanı sıra içleri tamamen dolmuş konturları belli başka khamasorion mezarlar da bulunmaktadır. İlgi yazı eki Müze uzman raporunda tespit edilen alan ile ilgili olarak; ilçe merkezinde bulunan tescilli çınar ağacının kuş uçuşu yaklaşık 1,73 km. kuzey-kuzeybatısında, Danabaş Balamırdı Mevkii Yapı Kalıntısının ise 450 m. kadar kuzeydoğusunda bulunan nekropol alanıdır. Taş ocağına giden toprak yolun hemen solunda yer almaktadır. Yapılan incelemelerde 3 adet khamasorion tipi mezar tespit edilebilmiştir. İçlerinde ot kümelerinin yetişmiş olması nedeniyle görülmeleri oldukça zordur. Nekropolün Danabaş Balamırdı Mevkii Yapı Kalıntısı ile ilgili olduğu değerlendirilebilir. Nekropol Geç Roma-Doğu Roma Dönemlerine ait olmalıdır. ifadeleri yer almaktadır.					
Koruma Şimdiki Tehlikeler: İnsan ve doğa erozyonu.					
Şimdiki Durum: Kayabaşı tepesine ulaşan yol ile madene ulaşan yolun batı bitişiğinde yer almaktadır.			Koruma Derecesi: I. (Bir) Derece Arkeolojik Sit		
Sit Potansiyeli: Yüzey araştırması yapılabilir.			HAZIRLAYANLAR: TARİH: 07.11.2023 Bülent OKTA Arkeolog 		
Şimdiki Koruma: Herhangi bir koruma yoktur.			Kaan KIRÇIN Arkeolog 		
Önerilen Koruma: Tescilinden sonra İlçe Jandarma Komutanlığına ve Muhtarlığına ilan yapılması.			KONTROL EDEN: TARİH: 07.11.2023 Rahime KARAOĞLU MURAT Bölge Kurulu Müdürü 		
Yayın Dizisi: -			KURUL KARARLARI:		
Gözlemler:			REVİZYON: GEEAYK ONAYI:		
Kurul İsmi: Kurul Karar Tarihi: Kurul Karar No:					
					
					
ESKİŞEHİR KÜLTÜR VARLIKLARINI KORUMA BÖLGE KURULUNUN 26.01.2024 TARİH VE 12291 SAYILI KARARI EKİDİR.  ASLI GİBİDİR					
Rahime KARAOĞLU MURAT Bölge Kurulu Müdürü V.					