

T.C.
KÜLTÜR VE TURİZM BAKANLIĞI
ESKİŞEHİR KÜLTÜR VARLIKLARINI KORUMA BÖLGE KURULU

KARAR

Toplantı Tarih ve no: 23.02.2024 - 462
Karar Tarih ve no : 23.02.2024 - 12399

Toplantı Yeri
ESKİŞEHİR

Afyonkarahisar ili, Sandıklı ilçesi, Karadirek Köyü sınırları içerisinde korunması gerekli taşınmaz kültür varlığı niteliği taşıyan alana rastlandığının bildirildiği Afyonkarahisar Valiliğinin (İl Kültür Turizm Müdürlüğü) 28.11.2023 tarih, 4477884 sayılı yazısı doğrultusunda Kurul Müdürlüğü uzmanlarınca yapılan yerinde inceleme sonucunda tespit edilen alana ilişkin 2863 Sayılı Kanun kapsamında tescile esas hazırlanan bilgi ve belgelerin değerlendirilmesinin istendiği Kurul Müdürlüğü uzmanlarının 15.12.2023 tarih ve 2429676 sayılı rapor ve ekleri, faaliyeti etkilenen kurum görüşlerinin istendiği Kurul Müdürlüğünün 19.12.2023 tarih ve 4549281 sayılı yazısı, Maden ve Petrol İşleri Genel Müdürlüğünün 21.12.2023 tarih, 2023596753 sayılı yazısı, Afyonkarahisar Kadastro Müdürlüğünün 23.01.2024 tarih 11501538 sayılı yazısı, kurum görüşünün iletildiği yazılar, Kurul Müdürlüğü uzmanlarının 21.02.2024 tarih ve 2556466 sayılı dosya inceleme raporu ve geçiş dönemi koruma esasları ve kullanma şartları okundu, tescil fişi, koordinatlı sit sınırı krokisi, sit sınırlarının işaretlendiği kadastral kroki, fotoğrafları ve dosyası incelendi, yapılan görüşmeler sonunda;

Afyonkarahisar ili, Sandıklı ilçesi, Karadirek Köyü'nde tespit edilen ve 2863 sayılı Kanun'un 6. Maddesi kapsamında korunması gerekli kültür varlıklarından olan alanın "Oduyolu Mevkii Mezarlık Alanı" adıyla I. (Bir) Derece Arkeolojik Sit olarak tesciline; hazırlanan tescil fişi ve koordinatlı sit sınırı krokisi ve sit sınırlarının aktarıldığı kadastral krokisinin uygun olduğuna; söz konusu alanda Kültür ve Tabiat Varlıklarını Koruma Yüksek Kurulu'nun Arkeolojik Sitler, Koruma ve Kullanma Koşullarına ilişkin 05.11.1999 tarih ve 658 sayılı İlke Kararı doğrultusunda hazırlanan geçiş dönemi koruma esasları ve kullanma şartlarının geçerli olduğuna, alanda kolluk kuvvetlerince gerekli güvenlik önlemlerinin artırılmasına ve sit sınırları içerisinde 2863 sayılı kanun ve ilgili mevzuat kapsamında gerekli izinler alınmadan herhangi bir fiziki ve inşai müdahalede bulunulmamasına karar verildi

KROKİ


İLİ: AFYONKARAHİSAR
İLÇESİ: SANDIKLI
MAHİKÖYÜ: KARADİREK
PAFTA: K24-D-19-B

AFYONKARAHİSAR İLİ, SANDIKLI İLÇESİ, KARADİREK KÖYÜ
ODUNYOLU MEVKİİ MEZARLIK ALANI
..... I.(BİR) DERECE ARKEOLOJİK SİT SINIRI



ESKİŞEHİR KÜLTÜR VARLIKLARINI
KORUMA BÖLGE KURULUNUN
23.02.2024 TARİH VE 12398 SAYILI KARARI
EKİDİR.


ASLI GİBİDİR
Rahime KARAOĞLU MURAT
Bölge Kurulu Başkanı



Tarafından tanzim edilmiştir.

Celal AKAGÜNDÜZ

KOORDINATLI ARKEOLOJİK SİT SINIRI KROKİSİ




İl	: Afyonkarahisar
İlçe	: Sandıklı
Köy	: Karadirek Köyü
Pafta	: K24-D3
Adı	: Odun yolu Mevkii Mezarlık Alanı
Tür/Derece	: I. (Bir) Der. Ark. Sit.
Projeksiyon	: UTM
Ölçek	: 1/Kroki
.....	: I. (Bir) Der. Ark. Sit Sınırı

KOORDİNAT LİSTESİ

UTM ED50 6 DERECE DOM:33		
Nokta No	Y	X
1	254152.199	4274993.313
2	254243.631	4274957.959
3	254334.900	4274902.869
4	254343.613	4274840.099
5	254320.030	4274744.584
6	254282.330	4274682.353
7	254263.174	4274654.592
8	254247.198	4274641.222
9	254160.512	4274552.319
10	254005.754	4274631.936
11	253972.966	4274704.900
12	254002.020	4274792.174
13	254018.435	4274853.707
14	254029.843	4274874.263
15	254087.251	4274907.411
16	254091.106	4274947.590
17	254117.796	4274994.426

ESKİŞEHİR KÜLTÜR VARLIKLARINI
KORUMA BÖLGE KURULUNUN
23.02.2024 TARİH VE 12389 SAYILI KARARI
EKİDİR.



UTM ED50 3 DERECE DOM:30		
Nokta No	Y	X
1	515484.691	427293.744
2	515587.186	4272904.606
3	515625.195	4272824.345
4	515650.468	4272805.113
5	515604.532	4272832.208
6	515586.600	4272803.843
7	515571.075	4272850.053
8	515487.268	4272488.007
9	515325.034	4272844.120
10	515321.182	4272732.377
11	515335.973	4272794.832
12	515348.309	4272815.005
13	515322.893	4272805.443
14	515322.893	4272805.443
15	515322.893	4272805.443
16	515322.893	4272805.443
17	515322.893	4272805.443

AVRUPA KONSEYİ	KÜLTÜREL VARLIKLARI KORUMA ENVANTERİ K.V.K.E		SİT	ENVANTER NO:	
TÜRKİYE	ESKİŞEHİR KÜLTÜR VARLIKLARINI KORUMA BÖLGE KURULU			HARİTA NO:	
İli: Afyonkarahisar	İlçesi: Sandıklı	Belde, Mahalle veya Köyü: Karadirek	Pafta:	Ada:	Parsel:

Adı: Odunyolu Mevkii Mezarlık Alanı

GENEL TANIM Söz konusu alanın bir bölümünde ağaçlandırma çalışması kapsamında fidanların dikili olduğu, alanda irili ufaklı taşların yoğun olduğu ve aynı zamanda alanın yüzeyinin otlarla kaplı olduğu görülmüştür. Müze raporunda da bahsi geçtiği üzere birçok kaçak kazı çukurunun bulunduğu alanda taş örgü duvarlar, yine taş örgü silo, blok taşlarla oluşturulmuş muhtemel bir mezar odasına ait bölmeler ve mermer mimari blokların açığa çıktığı görülmüştür. Kaçak kazı çukurları içerisinde ve toprağında mezar tuğlası parçaları ve kemik parçalarına rastlanılmıştır. Ayrıca alanda mezar kapağı olarak kullanıldığı düşünülen kayrak taşı parçaları bol miktarda bulunmaktadır. Yüzeyle görülen buluntuların niteliği, arazinin konumu ve yapısı dikkate alındığında; alanın farklı dönemlerde kullanılmış bir mezarlık alanı olduğu düşünülmektedir.

Koruma Şimdiki Tehlikeler: İnsan ve doğa erozyonu.

Şimdiki Durum: Koruma Derecesi: I. (Bir) Derece Arkeolojik Sit

Sit Potansiyeli: HAZIRLAYANLAR: TARİH: 21.02.2024

Şimdiki Koruma: Herhangi bir koruma yoktur.

Kaan KIRÇIN
Arkeolog

Tayfun ÜRKER
Mühendis

Onerilen Koruma: Kolluk kuvvetlerince gerekli güvenlik tedbirlerinin alınması.

KONTROL EDEN: TARİH: 21.02.2024

ESKİŞEHİR KÜLTÜR VARLIKLARINI KORUMA BÖLGE KURULUNUN
23.02.2024 TARİH VE 12399 SAYILI KARARI
EKİDİR.

ASLI GİBİDİR
Rahime KARAĞLU MURAT
Bölge Kurulu Müdür V.

Fatma TULAY ÇERÇİ
Bölge Kurulu Müdür V.

KURUL KARARLARI:

Yayın Dizisi: -

REVİZYON: GEEAYK ONAYI:

Gözlemler:

Kurul İsmi:
Kurul Karar Tarihi:
Kurul Karar No:

