

T.C.  
KÜLTÜR VE TURİZM BAKANLIĞI  
ESKİŞEHİR KÜLTÜR VARLIKLARINI KORUMA BÖLGE KURULU

**KARAR**

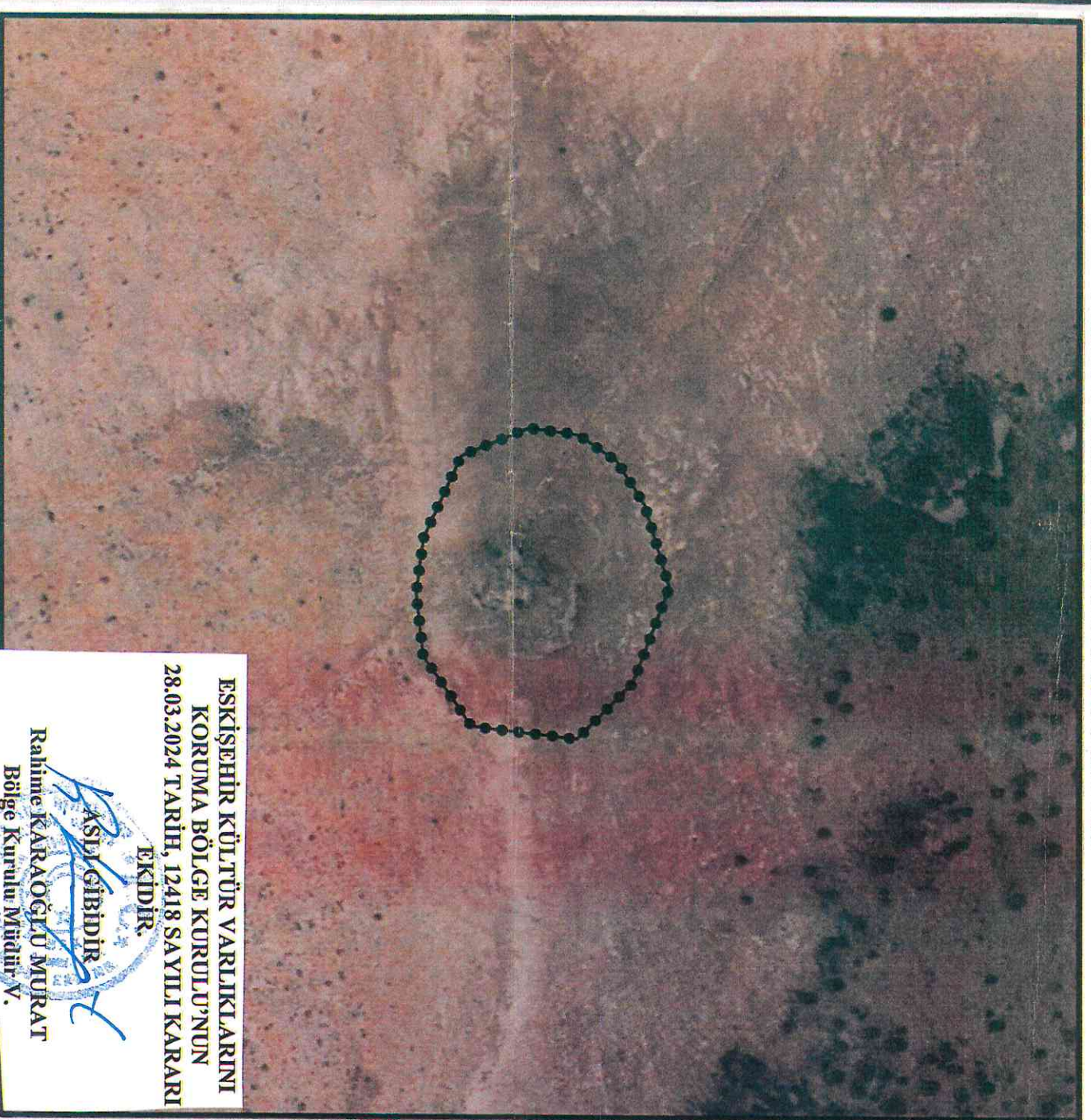
**Toplantı Tarih ve no:** 28.03.2024 - 464  
**Karar Tarih ve no :** 28.03.2024 - 12418

**Toplantı Yeri**  
**ESKİŞEHİR**

Eskişehir Sivrihisar İlçesi, Yenice ve Elcik Mahalleleri civarında madencilik faaliyetlerine esas olmak üzere 2863 sayılı Kanun kapsamında kurum görüşlerinin bildirilmesinin istendiği Eskişehir Çevre, Şehircilik ve İklim Değişikliği İl Müdürlüğünün 09.01.2024 tarih, 8435789 sayılı yazısı doğrultusunda Kurul Müdürlüğü uzmanlarınca yapılan incelemeler sonucunda Elcik Mahallesi sınırları içerisinde tespit edilen alanın Tınaz Tepe Yerleşimi adıyla I. (Bir) Derece Arkeolojik Sit olarak tesciline ilişkin hazırlanan belgelerin iletildiği Kurul Müdürlüğü uzmanlarının 26.01.2024 tarih, 2512955 sayılı yerinde inceleme raporu, kurum görüşlerinin ve kadastral verilerin istendiği Kurul Müdürlüğünün 29.01.2024 tarih, 4712743 sayılı ve 14.03.2024 tarih, 4886144 sayılı yazıları; sit sınırlarının işaretlendiği kadastral krokinin iletildiği Eskişehir Kadastro Müdürlüğünün 31.01.2024 tarih, 11591991 sayılı ve 18.03.2024 tarih, 12122697 sayılı yazıları, Maden ve Petrol İşleri Genel Müdürlüğünün 09.02.2024 tarih, 2024067926 sayılı yazısı ve kurum görüşlerinin iletildiği diğer yazılar, 21.03.2024 tarih ve 2612308 sayılı dosya inceleme raporu ve geçiş dönemi koruma esasları ve kullanma şartları okundu, öneri sit sınırı krokileri, tescil fişi, fotoğrafları ve dosyası incelendi, yapılan görüşmeler sonucunda;

Eskişehir Sivrihisar İlçesi, Elcik Mahallesi içinde tespit edilen ve 2863 Kanun'un 6. Maddesi kapsamında korunması gerekli kültür varlıklarından olan alanın Tınaz Tepe Yerleşimi adıyla I. (Bir) Derece Arkeolojik Sit olarak tesciline, hazırlanan tescil fişi, koordinatlı sit sınırı krokisi ve sit sınırlarının aktarıldığı kadastral krokinin uygun olduğuna, söz konusu alanda Kültür ve Tabiat Varlıklarını Koruma Yüksek Kurulu'nun Arkeolojik Sitler, Koruma ve Kullanma Koşullarına ilişkin 05.11.1999 tarih ve 658 sayılı İlke Kararı doğrultusunda hazırlanan geçiş dönemi koruma esasları ve kullanma şartlarının uygun olduğuna; Sit sınırları içerisinde Kurulumuzdan izinsiz herhangi bir fiziki ve inşai müdahalede bulunulmamasına karar verildi.

KOORDİNATLI ARKEOLOJİK SİT SINIRI KROKİSİ



İl	: Eskişehir
İlçe	: Sivrihisar
Mahalle	: Elcik Mahallesi
Pafta	: J27-A1
Adı	: Tınaz Tepe Yerleşimi
Tür/Derece	: I. (Bir) Der. Ark. Siti.
Projeksiyon	: UTM
Ölçek	: 1/Kroki
●●●●●●●●●● İl. (Bir) Der. Ark. Siti Sınırı	

KOORDİNAT LİSTESİ

UTM ED50 6 DERECE DOM:33

Nokta No	Y	X
1	372192.455	4373334.684
2	372208.814	4373345.093
3	372239.733	4373354.500
4	372275.950	4373340.727
5	372296.920	4373319.838
6	372292.345	43733280.637
7	372266.071	4373262.488
8	372242.266	4373259.980
9	372221.845	4373262.624
10	372190.677	4373276.857
11	372180.202	4373301.928
12	372182.595	4373320.423

UTM ED50 3 DERECE DOM:30

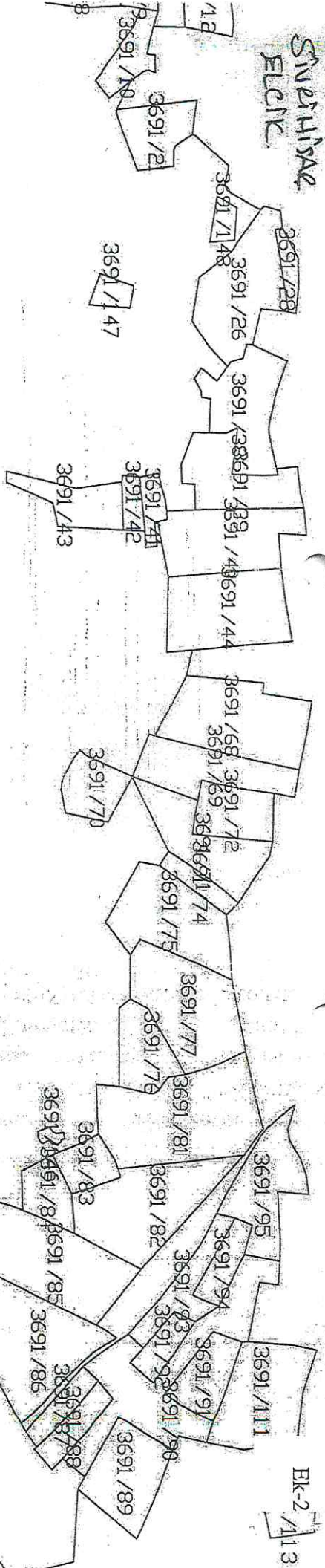
Nokta No	Y	X
1	630200.857	4375123.730
2	630216.867	4375134.682
3	630247.468	4375145.117
4	630284.138	4375132.553
5	630305.801	4375112.366
6	630302.533	4375073.018
7	630276.868	4375053.997
8	630253.150	4375050.696
9	630232.644	4375052.659
10	630201.006	4375065.852
11	630189.698	4375090.570
12	630191.474	4375109.142

ESKİŞEHİR KÜLTÜR VARLIKLARINI  
KORUMA BÖLGE KURULU'NUN  
28.03.2024 TARİH, 12418 SAYILI KARARI  
EKİDİR.

ASLI GİBİDİR

Rahime KARA OĞLU MURAT  
Bölge Kurulu Müdürü V.

ESKİŞEHİR  
SİVİLHİSAR  
ELÇİK



Ek-2 / 113

ESKİŞEHİR İLİ SİVRİHİSAR İLÇESİ  
ELÇİK MAHALLESİ  
TINAZ TEPE YERLEŞİMİ  
I. (BİR) DERECE ARKEOLOJİK SİTİ  
..... I. (Bir) Derece Arkeolojik Sit Sınırı

3691 / 1.50

Tınaz Tepe Yerleşimi

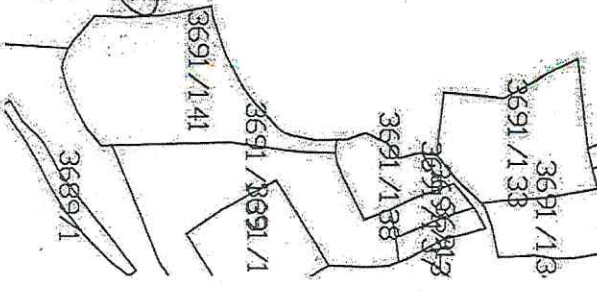


ESKİŞEHİR KÜLTÜR VARLIKLARINI  
KORUMA BÖLGE KURULU'NUN  
28.03.2024 TARİH, 12418 SAYILI KARARI  
EKİDİR.

ASLA ÇİFTDİR  
Rahime KARAOĞLU MURAT  
Bölge Kurulu Müdürü V.



Harun TEZCAN  
Kadaster Teşkilatı  
15.3.2024



AVRUPA KONSEYİ	KÜLTÜREL VARLIKLARI KORUMA ENVANTERİ K.V.K.E		SİT	ENVANTER NO:	
TÜRKİYE	ESKİŞEHİR KÜLTÜR VARLIKLARINI KORUMA BÖLGE KURULU			HARİTA NO:	
İli: Eskişehir	İlçesi: Sivrihisar	Mahalle veya Köyü: Elcik Mah.	Pafta:	Ada:	Parsel:
Adı:	Tınaz Tepe Yerleşimi				
<b>Genel Tanım:</b> Sivrihisar İlçesi, Elcik Mahallesi'nde yer alan Tınaz Tepesi üzerinde, Tınaz Tepe Kalesi'nin yaklaşık 500 metre doğusunda yer almaktadır. Alana ulaşım, tepenin güneybatı yönündeki mermer sahasından sağlanmaktadır. Alanın yaklaşık 1300 metre güneybatısında tescilli Alanyaylası Arkeolojik Yerleşimi I. (Bir) Derece Arkeolojik Siti, 3000 metre güneydoğusunda Manastır Beli Arkeolojik Alanı I. (Bir) Derece Arkeolojik Siti, Alan Tınaz Tepe Kalesi'ne kıyasla daha küçük bir yerleşim alanına sahip olup yaklaşık 30x30 metre ölçülerinde, kare planlı bir çevre duvarı bulunmaktadır. Söz konusu duvarların kalenin duvarlarında olduğu gibi kuru yığma taşlardan oluşturulduğu ve büyük bölümünün yıkılmış olduğu gözlenmektedir. Ancak bu alandaki dış duvarların kaleye kıyasla daha fazla tahribata uğradığı görülmektedir. Yine ölçüleri ve planı tam olarak anlaşılacak şekilde birlikte kare planlı olabileceği değerlendirilen kuru yığma taş duvarlara sahip iç mekanlar gözlenmekte olup duvarların mekanların içerisine çöktüğü gözlenmektedir. Bununla birlikte, batı yönündeki çevre duvarının bitişiğinde, yaklaşık 25 metre çapında dairesel planlı bir mekan daha gözlenmektedir. Alanda yüzeyde ve duvar yıkıntıları üzerinde yoğun miktarda tuğla ve çatı kiremiti parçaları gözlenmekte olup duvar yıkıntılarının temizlenmesi durumunda gerek yapının planı gerekse içerideki mekanların kullanım amacının net bir şekilde anlaşılacağı değerlendirilmektedir. Tınaz Tepe Kalesi ile aynı teknikle inşa edildiği görülen yapının, kaleyle çağdaş bir yerleşim alanı olduğu değerlendirilmektedir.					
<b>Koruma Şimdiki Tehlikeler:</b> İnsan ve doğa erozyonu.					
<b>Şimdiki Durum:</b> Tınaz Tepe'nin batı yönündeki mermer sahasından ulaşım sağlanabilmektedir.			<b>Koruma Derecesi:</b> I. (Bir) Derece Arkeolojik Sit		
<b>Sit Potansiyeli:</b> Temizlik çalışması ve yüzey araştırması yapılabilir.			<b>HAZIRLAYANLAR :</b> TARİH: 26.01.2024 Bülent OKTA Arkeolog <i>[Signature]</i> Onur YILDIRIM Arkeolog <i>[Signature]</i>		
<b>Şimdiki Koruma:</b> Herhangi bir koruma yoktur.			<b>KONTROL EDEN:</b> TARİH: 26.01.2024 Rahime KARAĞLU MURAT Koruma Bölge Kurulu Müdürü <i>[Signature]</i>		
<b>Önerilen Koruma:</b> Tescilinden sonra İlçe Jandarma Komutanlığına ve Muhtarlığına Kaymakamlığı tarafından bilgilendirme yapılması.			<b>KURUL KARARLARI:</b>		
<b>Yayın Dizisi: -</b>			<b>REVİZYON:</b> GEEAYK ONAYI:		
<b>Gözetimler:</b>			<b>ASLI GİBİDİR.</b> <i>[Signature]</i> Rahime KARAĞLU MURAT Bölge Kurulu Müdürü V.		