

26.06.2227

T.C.
KÜLTÜR VE TURİZM BAKANLIĞI
ESKİŞEHİR KÜLTÜR VARLIKLARINI KORUMA BÖLGE KURULU

KARAR

Toplantı Tarih ve no: 28.03.2024 - 464
Karar Tarih ve no : 28.03.2024 - 12417

Toplantı Yeri
ESKİŞEHİR

Eskişehir Sivrihisar İlçesi, Yenice ve Elcik Mahalleleri civarında madencilik faaliyetlerine esas olmak üzere 2863 sayılı Kanun kapsamında kurum görüşlerinin bildirilmesinin istendiği Eskişehir Çevre, Şehircilik ve İklim Değişikliği İl Müdürlüğünün 09.01.2024 tarih, 8435789 sayılı yazısı doğrultusunda Kurul Müdürlüğü uzmanlarınca yapılan incelemeler sonucunda Elcik Mahallesi sınırları içerisinde tespit edilen alanın Tınaz Tepe Kalesi adıyla I. (Bir) Derece Arkeolojik Sit olarak tesciline ilişkin hazırlanan belgelerin iletildiği Kurul Müdürlüğü uzmanlarının 26.01.2024 tarih, 2512939 sayılı yerinde inceleme raporu, kurum görüşlerinin ve kadastral verilerin istendiği Kurul Müdürlüğünün 29.01.2024 tarih, 4712583 sayılı ve 14.03.2024 tarih, 4886116 sayılı yazıları; sit sınırlarının işaretlendiği kadastral krokinin iletildiği Eskişehir Kadastro Müdürlüğünün 31.01.2024 tarih, 11591906 sayılı ve 18.03.2024 tarih, 12122277 sayılı yazıları, kurum görüşlerinin iletildiği yazılar, 21.03.2024 tarih ve 2612299 sayılı dosya inceleme raporu ve geçiş dönemi koruma esasları ve kullanma şartları okundu, öneri sit sınırı krokileri, tescil fişi, fotoğrafları ve dosyası incelendi, yapılan görüşmeler sonucunda;

Eskişehir Sivrihisar ilçesi, Elcik Mahallesinde tespit edilen ve 2863 Kanun'un 6. Maddesi kapsamında korunması gerekli kültür varlıklarından olan alanın Tınaz Tepe Kalesi adıyla I. (Bir) Derece Arkeolojik Sit olarak tesciline, hazırlanan tescil fişi, koordinatlı sit sınırı krokisi ve sit sınırlarının aktarıldığı kadastral krokinin uygun olduğuna, söz konusu alanda Kültür ve Tabiat Varlıklarını Koruma Yüksek Kurulu'nun Arkeolojik Sitler, Koruma ve Kullanma Koşullarına ilişkin 05.11.1999 tarih ve 658 sayılı İlke Kararı doğrultusunda hazırlanan geçiş dönemi koruma esasları ve kullanma şartlarının uygun olduğuna; Sit sınırları içerisinde Kurulumuzdan izinsiz herhangi bir fiziki ve inşai müdahalede bulunulmamasına karar verildi.

KOORDİNATLI ARKEOLOJİK SİT SINIRI KROKİSİ



İl	: Eskişehir
İlçe	: Sivrihisar
Mahalle	: Elcik Mahallesi
Pafta	: J27-A1
Adı	: Tınaz Tepe Kalesi
Tür/Derece	: I. (Bir) Der. Ark. Sit.
Projeksiyon	: UTM
Ölçek	: 1/Kroki
•••••	: I. (Bir) Der. Ark. Sit. Sınırı

KOORDİNAT LİSTESİ

UTM ED50 6 DERECE DOM:33

Nokta No	Y	X
1	372698.495	4373333.955
2	372702.335	4373362.090
3	372730.331	4373393.052
4	372780.558	4373407.439
5	372830.483	4373406.845
6	372866.756	4373388.273
7	372886.094	4373353.342
8	372880.727	4373304.098
9	372839.863	4373275.895
10	372798.454	4373269.291
11	372732.734	4373281.298
12	372705.347	4373308.508

UTM ED50 3 DERECE DOM:30

Nokta No	Y	X
1	630706.848	4375139.860
2	630709.750	4375168.119
3	630736.710	4375200.009
4	630786.450	4375216.067
5	630836.388	4375217.137
6	630873.275	4375199.776
7	630893.773	4375165.495
8	630890.048	4375116.078
9	630850.130	4375086.518
10	630808.947	4375078.535
11	630742.837	4375088.351
12	630714.547	4375114.645

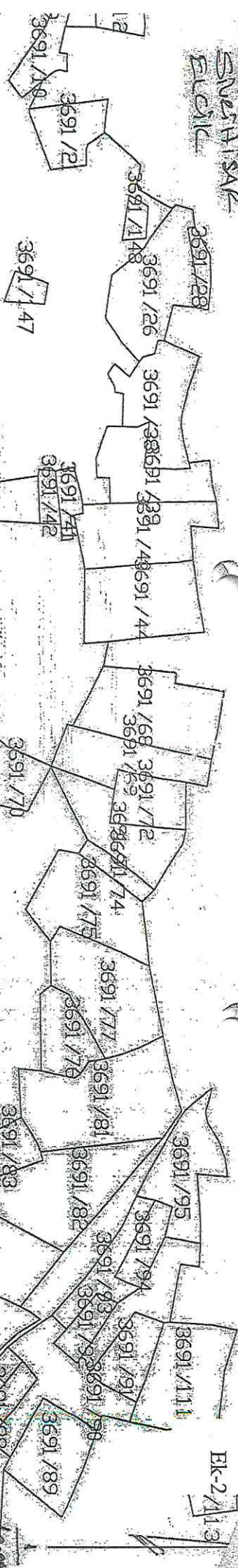
ESKİŞEHİR KÜLTÜR VARLIKLARINI
KORUMA BÖLGE KURULU'NUN
28.03.2024 TARİH, 12417 SAYILI KARARI

EKİDİR

ASLİ GİBİDİR

Rahime KARAOĞLU MURAT
Bölge Kurulu Müdürü V.

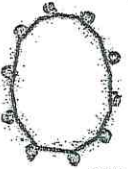
ESKİŞEHİR İLİ
ELÇİK MAHALLESİ



ESKİŞEHİR İLİ İYİRLİHİSAR İLÇESİ
ELÇİK MAHALLESİ
TINAZ TEPE KALESİ
I (BİR) DERECE ARKEOLOJİK SITI

..... I. (Bir) Derece Arkeolojik Sit Sınırı

3691 / 1 50



Tinaz Tepe Kalesi

ESKİŞEHİR KÜLTÜR VARLIKLARINI
KORUMA BÖLGE KURULU'NUN
28.03.2024 TARİH, 12417 SAYILI KARARI
EKİDİR.

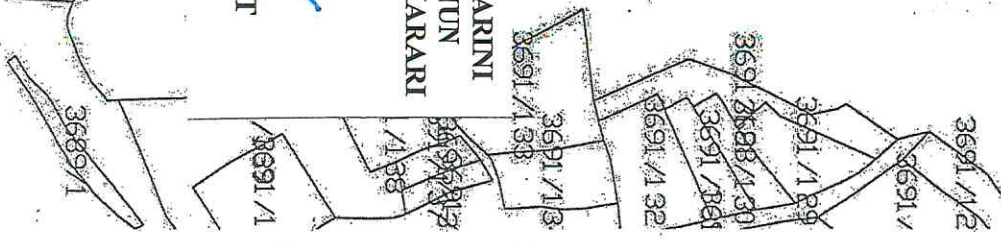
ASLI GİBİDİR

Rahime KAKAĞELÜ MURAT
Bölge Kurulu Müdürü V.

HARUN BEZGAN
Koruma Bölgesi Başkanı

15.03.2024

EK-2/113



AVRUPA KONSEYİ	KÜLTÜREL VARLIKLARI KORUMA ENVANTERİ K.V.K.E		SİT	ENVANTER NO:	
TÜRKİYE	ESKİŞEHİR KÜLTÜR VARLIKLARINI KORUMA BÖLGE KURULU			HARİTA NO:	
İli: Eskişehir	İlçesi: Sivrihisar	Mahalle veya Köyü: Elcik Mh.	Pafta:	Ada:	Parsel:

Adı: Tınaz Tepe Kalesi

GENEL TANIM: Tınaz Tepe'nin zirvesindeki düzlükte ve tepenin doğu yönünde yer almaktadır. Söz konusu alan Sivrihisar ilçe yerleşim alanının yaklaşık 5500 metre kuzeyinde, Elcik mahalle yerleşim alanının yaklaşık 4500 metre güneybatı yönünde yer almaktadır. Tespit edilen alanın yaklaşık 1900 metre güneybatısında tescilli Alanyaylası Arkeolojik Yerleşimi I. (Bir) Derece Arkeolojik Siti, 2500 metre güneydoğusunda Manastır Beli Arkeolojik Alanı I. (Bir) Derece Arkeolojik Siti, 4300 metre güneyinde ise Yazıcıoğlu Kalesi ve Çevresi I. (Bir) Derece Arkeolojik Siti yer almaktadır. Tespit edilen kale yaklaşık 1500 metre rakımlı tepede bölgenin en yüksek noktalarından birinde yer almakta olup çevresine son derece hakim bir konumdadır. Kale olduğu düşünülen yapı simetrik olmamakla birlikte yaklaşık 50x55 metre ölçülerinde ve kareye yakın bir formda olup çevresinin yığma kuru taş duvarlarla çevrelendiği görülmüştür. Bahsi geçen duvarların büyük bölümünün yıkıldığı görülmekte olup yaklaşık 3 metre kalınlığında ve 1-1,5 metre yüksekliğindeki çevre duvarı (sur) kalıntısı yüzeyde gözlemlenmektedir. Kalenin güneybatı yönünde ve sur duvarlarına bitişik halde, yaklaşık 8x8 metre ölçülerinde bir mekan kalıntısı yüzeyde gözlemlenmektedir. Dış duvarların içerisindeki mekanlar incelendiğinde, vaziyet planı tam olarak anlaşılacak şekilde birlikte kareye yakın planlı çok sayıda duvar ve iç mekanların bulunduğu alanda yoğun miktarda çati kiremiti ve tuğla parçalarına rastlanmaktadır. Söz konusu duvar yıkıntılarının temizlenmesi durumunda gerek yapının planı gerekse içerideki mekanların kullanım amacının net bir şekilde anlaşılacağı değerlendirilmektedir. Tespiti yapılan alanın çevreye hakim konumu ve planı dikkate alındığında, sözü edilen alanın güvenlik amacıyla inşa edilmiş bir kale yapısı olduğu kanaatine varılmıştır.

Koruma Şimdiki Tehlikeler: İnsan ve doğa erozyonu.

Şimdiki Durum: Tınaztepenin batı yönündeki maden sahasından ulaşım sağlanabilmektedir. mahallesinden ulaşım sağlanabilmektedir.

Koruma Derecesi: I. (Bir) Derece Arkeolojik Sit

Sit Potansiyeli: Temizlik çalışması ve yüzey araştırması yapılabilir.

HAZIRLAYANLAR : TARİH: 26.01.2024

Onur YILDIRIM
Arkeolog

Bülent OKTA
Arkeolog

Şimdiki Koruma: Herhangi bir koruma yoktur.

Önerilen Koruma: Tescilinden sonra İlçe Jandarma Komutanlığına ve Muhtarlığına tebligat yapılması.

KONTROL EDEN: TARİH : 26.01.2024

**ESKİŞEHİR KÜLTÜR VARLIKLARINI
KORUMA BÖLGE KURULU'NUN
28.03.2024 TARİH, 12417 SAYILI KARARI
EKİDİR.**

Rahime KARAOĞLU MURAT
Koruma Kurulu Md.

KURUL KARARLARI:

Yayın Dizisi: -

Gözlemler:

REVİZYON:

GEEAYK ONAYI:

ASLI GİBİDİR - L
Rahime KARAOĞLU MURAT
Bölge Kurulu Müdür V.

