

**T.C.**  
**KÜLTÜR VE TURİZM BAKANLIĞI**  
**ESKİŞEHİR KÜLTÜR VARLIKLARINI KORUMA BÖLGE KURULU**

**KARAR**

**Toplantı Tarih ve no:** 29.03.2024 - 465

**Karar Tarih ve no :** 29.03.2024 - 12472

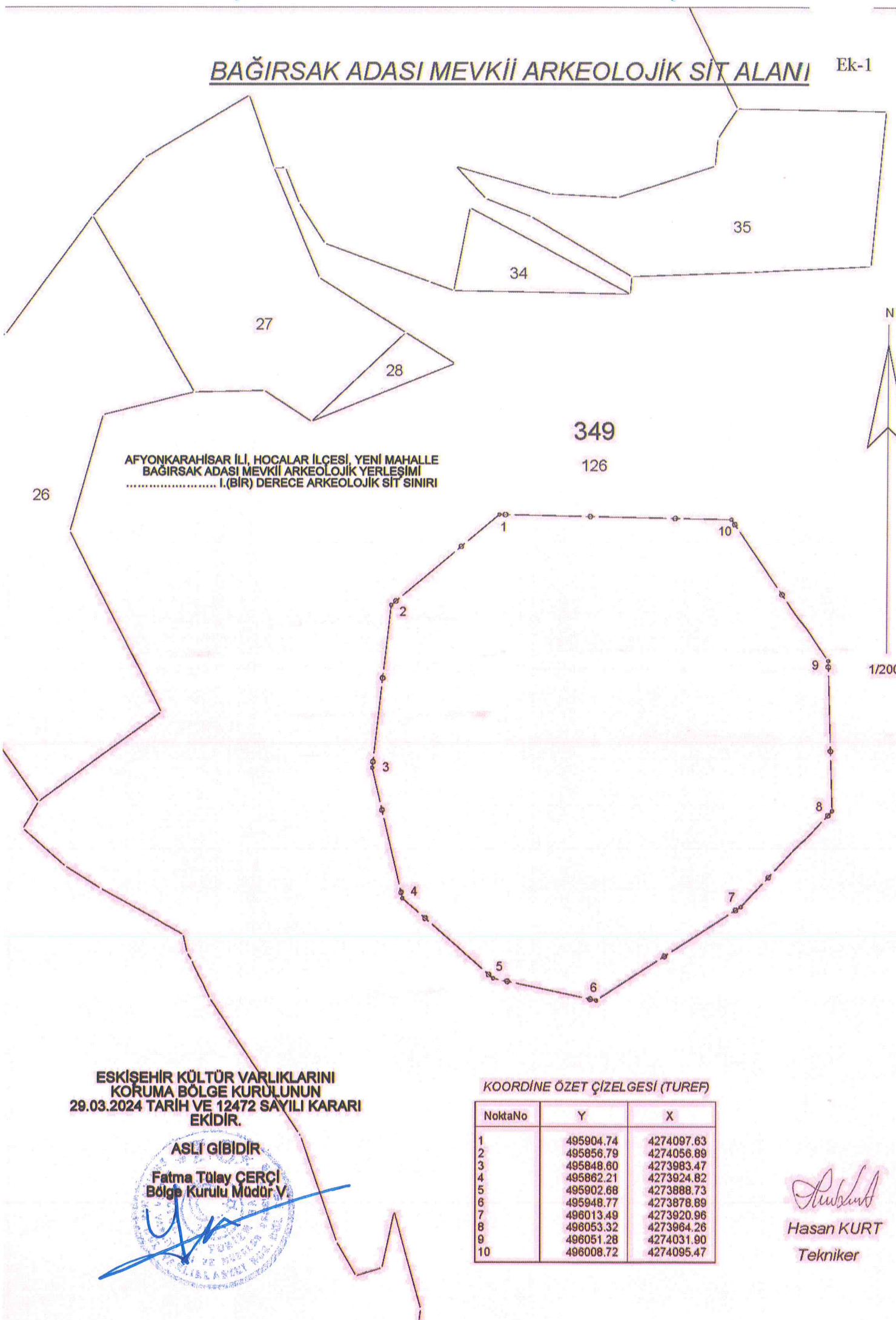
**Toplantı Yeri**  
**ESKİŞEHİR**

Afyonkarahisar ili, Hocalar ilçesi, Yeni Mahalle sınırları içerisinde korunması gerekli taşınmaz kültür varlığı niteliği taşıyan alana rastlandığının bildirildiği Afyonkarahisar Valiliğinin (İl Kültür Turizm Müdürlüğü) 19.01.2024 tarih, 4673314 sayılı yazısı doğrultusunda Kurul Müdürlüğü uzmanlarınca yapılan yerinde inceleme sonucunda tespit edilen alana ilişkin 2863 Sayılı Kanun kapsamında tescile esas hazırlanan bilgi ve belgelerin değerlendirilmesinin istendiği Kurul Müdürlüğü uzmanlarının 09.02.2024 tarih ve 2535993 sayılı rapor ve ekleri, faaliyeti etkilenen kurum görüşlerinin istendiği Kurul Müdürlüğünün 09.02.2024 tarih ve 4760168 sayılı yazısı, Afyonkarahisar Kadastro Müdürlüğünün 13.02.2024 tarih, 11731121 sayılı yazısı, Maden ve Petrol İşleri Genel Müdürlüğünün 05.03.2024 tarih, 2024109312 sayılı yazısı, kurum görüşünün iletildiği yazılar, Kurul Müdürlüğü uzmanlarının 26.03.2024 tarih ve 2620861 sayılı dosya inceleme raporu ve geçiş dönemi koruma esasları ve kullanma şartları okundu, tescil fişi, koordinatlı sit sınırı krokisi, sit sınırlarının işaretlendiği kadastral kroki, fotoğrafları ve dosyası incelendi, yapılan görüşmeler sonunda;

Afyonkarahisar ili, Hocalar ilçesi, Yeni Mahalle’de tespit edilen ve 2863 sayılı Kanun’un 6. Maddesi kapsamında korunması gerekli kültür varlıklarından olan alanın “Bağırsak Adası Mevkii Arkeolojik Alanı” adıyla I. (Bir) Derece Arkeolojik Sit olarak tesciline; hazırlanan tescil fişi ve koordinatlı sit sınırı krokisi ve sit sınırlarının aktarıldığı kadastral krokisinin uygun olduğuna; söz konusu alanda Kültür ve Tabiat Varlıklarını Koruma Yüksek Kurulu’nun Arkeolojik Sitler, Koruma ve Kullanma Koşullarına ilişkin 05.11.1999 tarih ve 658 sayılı İlke Kararı doğrultusunda hazırlanan geçiş dönemi koruma esasları ve kullanma şartlarının geçerli olduğuna, alanda kolluk kuvvetlerince gerekli güvenlik önlemlerinin artırılmasına ve sit sınırları içerisinde 2863 sayılı kanun ve ilgili mevzuat kapsamında gerekli izinler alınmadan herhangi bir fiziki ve inşai müdahalede bulunulmamasına karar verildi

# BAĞIRSAK ADASI MEVKİİ ARKEOLOJİK SİT ALANI

Ek-1



AFYONKARAHİSAR İLİ, HOCALAR İLÇESİ, YENİ MAHALLE  
BAĞIRSAK ADASI MEVKİİ ARKEOLOJİK YERLEŞİMİ  
..... I.(BİR) DERECE ARKEOLOJİK SİT SINIRI

1/2000

ESKİŞEHİR KÜLTÜR VARLIKLARINI  
KORUMA BÖLGE KURULUNUN  
29.03.2024 TARİH VE 12472 SAYILI KARARI  
EKİDİR.

ASLI GİBİDİR

Fatma Tülay CERÇİ  
Bölge Kurulu Müdürü V.


## KOORDİNE ÖZET ÇİZELGESİ (TUREF)


NoktaNo	Y	X
1	495904.74	4274097.63
2	495856.79	4274056.89
3	495848.60	4273983.47
4	495862.21	4273924.82
5	495902.68	4273888.73
6	495948.77	4273878.89
7	496013.49	4273920.96
8	496053.32	4273964.26
9	496051.28	4274031.90
10	496008.72	4274095.47

*Hasan Kurt*  
Hasan KURT  
Tekniker



## KOORDİNATLI ARKEOLOJİK SİT SINIRI KROKİSİ



İl	Afyonkarahisar	
İlçe	Hocalar	
Mah. / Köy	Hocalar / Yeni	
Pafta	K23-C3	
Adı	Bağırsak Adası Mevkii Arkeolojik Yerleşimi	
Tür/Derece	I.(Bir) Der. Arkeolojik Sit	
Ölçek	1/Kroki	
	I.(Bir) Der. Ark. Sit Sınırı	
<b>I.(Bir) Derece Sit Sınırı Koordinat Listesi</b>		
ITRF96-3° DOM30		
Nokta No	Y	X
1	495904.74	4274097.63
2	495856.79	4274056.89
3	495848.60	4273983.47
4	495862.21	4273924.82
5	495902.68	4273888.73
6	495948.77	4273878.89
7	496013.49	4273920.96
8	496053.32	4273964.26
9	496051.28	4274031.90
10	496008.72	4274095.47

ESKİŞEHİR KÜLTÜR VARLIKLARINI  
KORUMA BÖLGE KURULUNUN  
29.03.2024 TARİH VE 12472 SAYILI KARARI  
EKİDİR.

ASLI GİBİDİR

Fatma Tülay ÇERÇİ  
Bölge Kurulu Müdür V.





AVRUPA KONSEYİ	KÜLTÜREL VARLIKLARI KORUMA ENVANTERİ K.V.K.E		SİT	ENVANTER NO:	
TÜRKİYE	ESKİŞEHİR KÜLTÜR VARLIKLARINI KORUMA BÖLGE KURULU			HARİTA NO:	
İli: Afyonkarahisar	İlçesi: Hocalar	Belde, Mahalle veya Köyü: Yeni	Pafta:	Ada:	Parsel:

Adı: Bağrsak Adası Mevkii Arkeolojik Yerleşimi

GENEL TANIM Afyonkarahisar İli, Hocalar İlçesi, Yeni Mahalle sınırlarında ve Hocalar ilçe merkezinin yaklaşık olarak 2800 metre kuzeybatısında, Hocalar Banaz asfalt yolunun yaklaşık 350 metre doğusunda doğal bir tepe üzerinde bulunmaktadır. Etrafı tek sıra ve temel seviyesinde görülebilen duvar ile çevrili olan yapı komplekslerinden oluşan bir alandır. Söz konusu alanda yapılan incelemelerde çok sayıda geç dönem kaba seramikler gözlemlenmektedir.

Koruma Şimdiki Tehlikeler: İnsan ve doğa erozyonu.

Şimdiki Durum:	Koruma Derecesi: I. (Bir) Derece Arkeolojik Sit
Sit Potansiyeli:	HAZIRLAYANLAR : TARİH: 09.02.2024 Necdet BAYBOSTAN Arkeolog
Şimdiki Koruma: Herhangi bir koruma yoktur.	Kaan KIRÇIN Arkeolog

Önerilen Koruma: Kolluk kuvvetlerince gerekli güvenlik tedbirlerinin alınması.

ESKİŞEHİR KÜLTÜR VARLIKLARINI KORUMA BÖLGE KURULUNUN  
29.03.2024 TARİH VE 12472 SAYILI KARARI EKİDİR.



KONTROL EDEN: TARİH : 09.02.2024

Rahime KARAĞÖLU MURAT  
Bölge Kurulu Müdür V.

KURUL KARARLARI:

Yayın Dizisi: -	REVİZYON: GEEAYK ONAYI:
Gözlemler:	Kurul İsmi: Kurul Karar Tarihi: Kurul Karar No:

