

T.C.
KÜLTÜR VE TURİZM BAKANLIĞI
ESKİŞEHİR KÜLTÜR VARLIKLARINI KORUMA BÖLGE KURULU

KARAR

Toplantı Tarih ve no: 29.03.2024 - 465
Karar Tarih ve no : 29.03.2024 - 12487

Toplantı Yeri
ESKİŞEHİR

Afyonkarahisar ili, Hocalar ilçesi, İhsaniye Köyü sınırları içerisinde korunması gerekli taşınmaz kültür varlığı niteliği taşıyan alana rastlandığının bildirildiği Afyonkarahisar Valiliğinin (İl Kültür Turizm Müdürlüğü) 19.01.2024 tarih, 4674025 sayılı yazısı doğrultusunda Kurul Müdürlüğü uzmanlarınca yapılan yerinde inceleme sonucunda tespit edilen alana ilişkin 2863 Sayılı Kanun kapsamında tescile esas hazırlanan bilgi ve belgelerin değerlendirilmesinin istendiği Kurul Müdürlüğü uzmanlarının 09.02.2024 tarih ve 2535977 sayılı rapor ve ekleri, faaliyeti etkilenen kurum görüşlerinin istendiği Kurul Müdürlüğü'nün 13.02.2024 tarih ve 4766440 sayılı yazısı, Afyonkarahisar Kadastro Müdürlüğü'nün 15.02.2024 tarih, 11768805 sayılı yazısı, kurum görüşünün iletildiği yazılar, Kurul Müdürlüğü uzmanlarının 26.03.2024 tarih ve 2620851 sayılı dosya inceleme raporu ve geçiş dönemi koruma esasları ve kullanma şartları okundu, tescil fişi, koordinatlı sit sınırı krokisi, sit sınırlarının işaretlendiği kadastral kroki, fotoğrafları ve dosyası incelendi, yapılan görüşmeler sonunda;

Afyonkarahisar ili, Hocalar ilçesi, İhsaniye Köyü'nde tespit edilen ve 2863 sayılı Kanun'un 6. Maddesi kapsamında korunması gerekli kültür varlıklarından olan alanın "Mezar Yanı Mevkii Arkeolojik Yerleşimi" adıyla III. (Üç) Derece Arkeolojik Sit olarak tesciline; hazırlanan tescil fişi ve koordinatlı sit sınırı krokisi ve sit sınırlarının aktarıldığı kadastral krokisinin uygun olduğuna; söz konusu alanda Kültür ve Tabiat Varlıklarını Koruma Yüksek Kurulu'nun Arkeolojik Sitler, Koruma ve Kullanma Koşullarına ilişkin 05.11.1999 tarih ve 658 sayılı İlke Kararı doğrultusunda hazırlanan geçiş dönemi koruma esasları ve kullanma şartlarının geçerli olduğuna, alanda kolluk kuvvetlerince gerekli güvenlik önlemlerinin artırılmasına ve sit sınırları içerisinde 2863 sayılı kanun ve ilgili mevzuat kapsamında gerekli izinler alınmadan herhangi bir fiziki ve inşai müdahalede bulunulmamasına karar verildi

KOORDİNATLI ARKEOLOJİK SİT SINIRI KROKİSİ

ESKİŞEHİR KÜLTÜR VARLIKLARINI
KORUMA BÖLGE KURULUNUN
29.03.2024 TARİH VE 12487 SAYILI KARARI
EKİDİR.

ASLI GİBİDİR


Fatma Tülay CERÇİ
Bölge Kurulu Müdürü V.



107
46


66

71

İl	Afyonkarahisar	
İlçe	Hocalar	
Köy	İhsaniye	
Pafta	K23-C3	
Adı	Mezar Yanı Mevkii Arkeolojik Yerleşimi	
Tür/Derece	III.(Üç) Der. Arkeolojik Sit	
Ölçek	1/Kroki	
	III. (Üç) Der. Ark. Sit Sınırı	
III.(Üç) Derece Sit Sınırı Koordinat Listesi		
ITRF96-3° DOM30		
Nokta No	Y	X
1	493980.60	4275101.32
2	493951.23	4275093.13
3	493961.39	4275055.77
4	494006.38	4275020.04
5	494068.69	4275019.17
6	494123.43	4275051.35
7	494120.28	4275085.74
8	494072.25	4275115.34
9	494019.94	4275115.63


Ek-1





Hasan KURT
Tekniker

KOORDİNATLI ARKEOLOJİK SİT SINIRI KROKİSİ



İl	: Afyonkarahisar
İlçe	: Hocalar
Köy	: İhsaniye
Pafta	: K23-C3
Adı	: Mezar Yanı Mevkii Arkeolojik Yerleşimi
Tür/Derece	: III.(Üç) Der. Arkeolojik Sit
Ölçek	: 1/Kroki
ooo —	: III. (Üç) Der. Ark. Sit Sınırı

III.(Üç) Derece Sit Sınırı Kordinat Listesi

ITRF96-3° DOM30

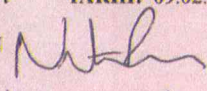
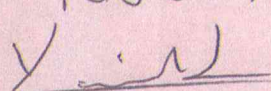

Nokta No	Y	X
1	493980.60	4275101.32
2	493951.23	4275093.13
3	493961.39	4275055.77
4	494006.38	4275020.04
5	494068.69	4275019.17
6	494123.43	4275051.35
7	494120.28	4275085.74
8	494072.25	4275115.34
9	494019.94	4275115.63

ESKİŞEHİR KÜLTÜR VARLIKLARINI
KORUMA BÖLGE KURULUNUN
29.03.2024 TARİH VE 12487 SAYILI KARARI
EKİDİR.

ASLI GIBİDİR

Fatma Tulay CERÇİ
Bölge Kurulu Müdürü V.



AVRUPA KONSEYİ	KÜLTÜREL VARLIKLARI KORUMA ENVANTERİ K.V.K.E		SİT	ENVANTER NO:	
TÜRKİYE	ESKİŞEHİR KÜLTÜR VARLIKLARINI KORUMA BÖLGE KURULU			HARİTA NO:	
İli: Afyonkarahisar	İlçesi: Hocalar	Belde, Mahalle veya Köyü: İhsaniye	Pafta:	Ada:	Parsel:
Adı:	Mezar Yanı Mevkii Arkeolojik Alanı				
GENEL TANIM sözü edilen alan Hocalar İlçesi, İhsaniye Köy yerleşim alanının yaklaşık olarak 840 metre güneydoğusunda, Hocalar - Banaz yolunun yaklaşık 1480 metre batısında doğal bir yamaç üzerinde bulunmaktadır. Söz konusu alanda yapılan incelemelerde az sayıda geç dönem kaba seramikler ve günlük kullanıma kap parçaları gözlemlenmektedir.					
Koruma Şimdiki Tehlikeler: İnsan ve doğa erozyonu.					
Şimdiki Durum:			Koruma Derecesi: III. (Üç) Derece Arkeolojik Sit		
Sit Potansiyeli:			HAZIRLAYANLAR : TARİH: 09.02.2024 Neddet BAYBOSTAN Arkeolog 		
Şimdiki Koruma: Herhangi bir koruma yoktur.			Kaan KIRÇIN Arkeolog 		
Önerilen Koruma: Kolluk kuvvetlerince gerekli güvenlik tedbirlerinin alınması. ESKİŞEHİR KÜLTÜR VARLIKLARINI KORUMA BÖLGE KURULUNUN 29.03.2024 TARİH VE 12487 SAYILI KARARI EKİDİR.			KONTROL EDEN: TARİH : 09.02.2024 Rahime KARAOĞLU MURAT Bölge Kurulu Müdür V. 		
Yayın Dizisi: -			REVİZYON: GEEAYK ONAYI:		
Gözlemler:		Kurul İsmi: Kurul Karar Tarihi: Kurul Karar No:			

