

T.C.  
KÜLTÜR VE TURİZM BAKANLIĞI  
ESKİŞEHİR KÜLTÜR VARLIKLARINI KORUMA BÖLGE KURULU

KARAR

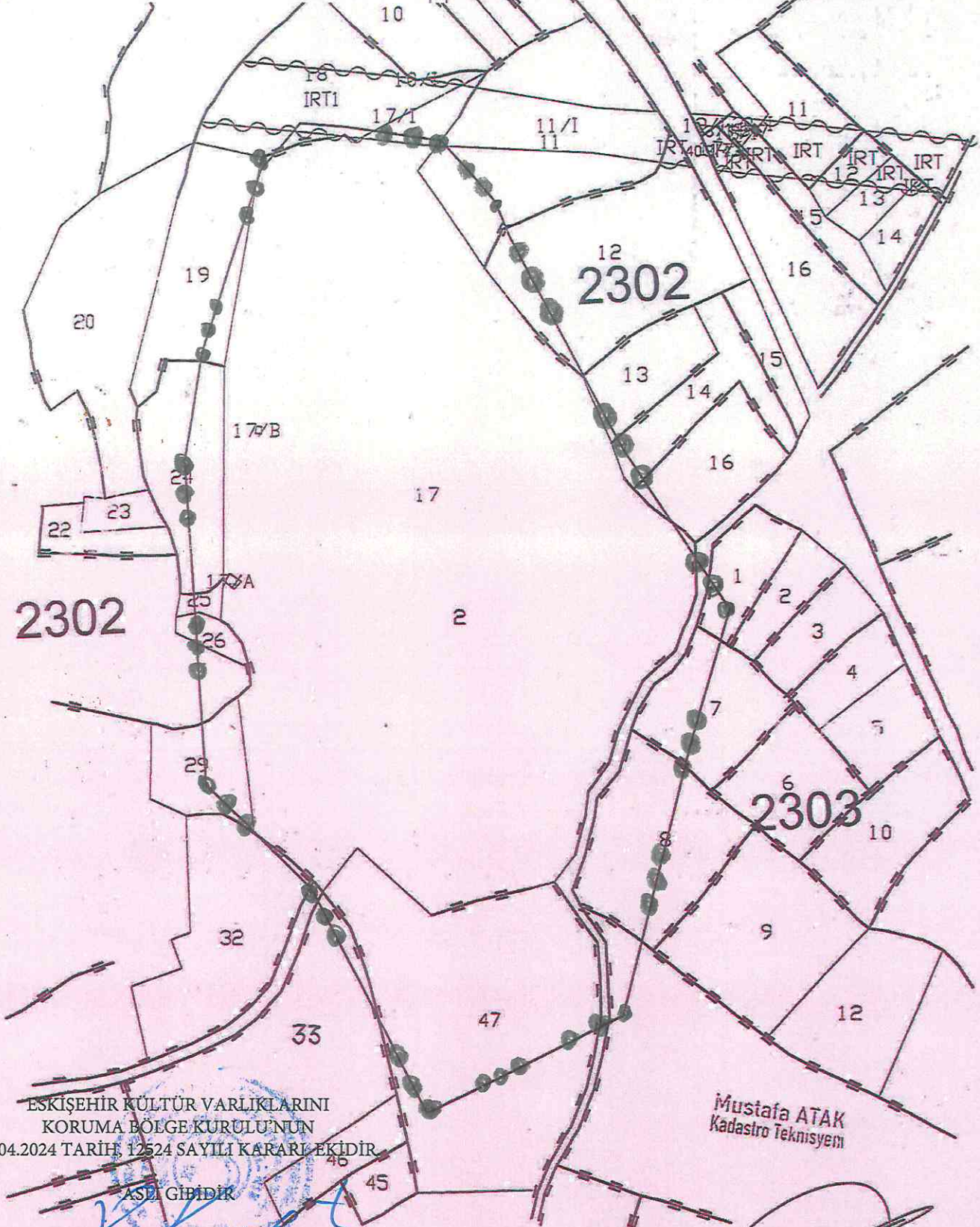
**Toplantı Tarih ve no:** 26.04.2024 - 467  
**Karar Tarih ve no :** 26.04.2024 - 12524

**Toplantı Yeri**  
**ESKİŞEHİR**

Eskişehir ili, Mihalıççık ilçesi, Sekiören Mahallesi'nde yapılması planlanan enerji iletim hattı çalışmalarına esas Türkiye Elektrik İletim Anonim Şirketi Genel Müdürlüğünün 19.02.2024 tarih ve 2319906 sayılı yazısı doğrultusunda Kurul Müdürlüğü uzmanlarınca yapılan inceleme sonucu tespit edilen alanın tesciline esas hazırlanan bilgi ve belgelerin değerlendirilmesi konusunda Kurul Müdürlüğünün 28.02.2024 tarih ve 4825902 sayılı yazısı, Kurul Müdürlüğü uzmanlarının 28.02.2024 tarih ve 2570998 sayılı raporu, konuyla ilgili faaliyeti etkilenen Kurum ve Kuruluşların görüşlerinin iletildiği yazılar, 25.04.2024 tarih ve 2660403 sayılı dosya inceleme raporu ve hazırlanan geçiş dönemi koruma esasları ve kullanma şartları okundu, koordinatlı sit sınırı krokisi, tescil fişi, sit sınırlarının aktarıldığı kadastral krokisi, fotoğrafları ve dosyası incelendi, yapılan görüşmeler sonucunda;

Eskişehir ili, Mihalıççık ilçesi, Sekiören Mahallesi'nde, Büyükyayla Mevkiinde tespit edilen ve 2863 sayılı Kanununun 6. Maddesi kapsamında korunması gerekli kültür varlıklarından olan alanın "Büyükyayla Mevkii Arkeolojik Alanı" adıyla tashih edildiği şekliyle III. (Üç) Derece Arkeolojik Sit olarak tesciline, hazırlanan koordinatlı sit sınırı krokisinin, sit sınırlarının işaretlendiği güncel kadastral krokinin ve tescil fişinin tashih edildiği şekliyle uygun olduğuna, Kültür Varlıklarını Koruma Yüksek Kurulunun Arkeolojik Sitler, Koruma ve Kullanma Koşullarına ilişkin 05.11.1999 tarih ve 658 sayılı İlke Kararı doğrultusunda alanın hazırlanan geçiş dönemi koruma esasları ve kullanma şartlarının geçerli olduğuna, alanda kolluk kuvvetlerince gerekli güvenlik önlemlerinin artırılmasına ve sit sınırları içerisinde ilgili mevzuatlar kapsamında gerekli izinler alınmadan herhangi bir fiziki ve inşai müdahalede bulunulmamasına karar verildi.

|            |                                     |
|------------|-------------------------------------|
| Adı        | Büyük Yayla Mevkii Arkeolojik Alanı |
| Tür/Derece | III. (Üç) Derece Arkeolojik Sit     |
| Ölçek      | 1/Kroki                             |
| ○ ○ ○ ○ —  | III. (Üç) Derece Ark. Sit Sınırı    |




ESKİŞEHİR KÜLTÜR VARLIKLARINI  
KORUMA BÖLGE KURULU'NUN  
26.04.2024 TARİHİ 12524 SAYILI KARARI EKİDİR.

ASLI GİBİDİR

Rahime KARAOĞLU MURAT  
Bölge Kurulu Müdürü V.

Mustafa ATAK  
Kadastro Teknisyeni

## KOORDİNATLI ARKEOLOJİK SİT SINIRI KROKİSİ








ESKİŞEHİR KÜLTÜR VARLIKLARINI  
KORUMA BÖLGE KURULUŞUNUN  
26.04.2024 TARİHİ, 12524 SAYILI KARARI EKİDİR.  
ASLI GİBİDİR  
Rahime KARAÖĞLU MURAT  
Bölge Kurulü Müdürü V

|            |     |                                    |
|------------|-----|------------------------------------|
| II.        | :   | Eskişehir                          |
| İlçe       | :   | Mihalıççık                         |
| Mah.       | :   | Sektören                           |
| Pafta      | :   | 127A2                              |
| Adı        | :   | Büyük Yayla Mevki Arkeolojik Alanı |
| Tür/Derece | :   | III. (Üç) Derece Arkeolojik Sit    |
| Ölçek      | :   | 1/Kroki                            |
| ⊙ ⊙ ⊙      | — : | III. (Üç) Derece Ark. Sit Sınırı   |

| III. (Üç) Derece Arkeolojik Sit Sınırı Koordinat Listesi |            |             |
|--|------------|-------------|
| ED50-6° DOM36  |            |             |
| Nokta No   | Y          | X           |
| 1  | 391154,554 | 4418271,045 |
| 2  | 391088,885 | 4418336,708 |
| 3  | 391029,029 | 4418388,257 |
| 4  | 391017,575 | 4418580,969 |
| 5  | 391027,334 | 4418684,148 |
| 6  | 391059,824 | 4418745,530 |
| 7  | 391082,292 | 4418771,838 |
| 8  | 391110,339 | 4418769,175 |
| 9  | 391162,887 | 4418761,436 |
| 10   | 391192,771 | 4418728,764 |
| 11   | 391201,312 | 4418707,002 |
| 12   | 391265,060 | 4418587,595 |
| 13   | 391323,874 | 4418494,738 |
| 14   | 391301,700 | 4418416,383 |
| 15   | 391264,972 | 4418264,910 |

| ED50-3° DOM30 |            |             |
|---------------|------------|-------------|
| Nokta No      | Y          | X           |
| 1             | 391110,999 | 4418979,037 |
| 2             | 391045,403 | 4420104,748 |
| 3             | 390985,423 | 4420164,323 |
| 4             | 390973,964 | 4420349,109 |
| 5             | 390983,727 | 4420411,313 |
| 6             | 391016,230 | 4420513,736 |
| 7             | 391038,708 | 4420540,054 |
| 8             | 391066,766 | 4420537,380 |
| 9             | 391119,135 | 4420529,648 |
| 10            | 391148,231 | 4420184,982 |
| 11            | 391157,775 | 4420476,192 |
| 12            | 391221,548 | 4420355,737 |
| 13            | 391280,386 | 4420262,843 |
| 14            | 391258,203 | 4420184,457 |
| 15            | 391221,461 | 4420032,923 |

|   |   |                             |  |            |  |
|---|---|-----------------------------|--|------------|--|
| AVRUPA KONSEYİ  | KÜLTÜREL VARLIKLARI KORUMA ENVANTERİ K.V.K.E      |                             | SİT  | ENVANİ     |  |
| TÜRKİYE   | ESKİŞEHİR KÜLTÜR VARLIKLARINI KORUMA BÖLGE KURULU |                             |  | HARİTA NO: |  |
| İli: Eskişehir  | İlçesi: Mihalgöçük                                | Köyleri: Sekiören Mahallesi | Pafta:   | Ada: 2302  | Parseller: 11,12, 13,14,16,18, 19,24,25,26, 29,32,33,47 Kismen |
| Adı:  | Büyükyayla Mevkii (III) Derece Arkeolojik Alanı   |                             |  |            |  |
| <b>Genel Tanım:</b> Sekiören Mahallesinin yaklaşık 4,5 kilometre güney doğusunda, tepe üstünde tarla vasfında olup tespit edilen seramik malzemeden anlaşıldığı üzere Roma ve Doğu Roma Dönemlerine tarihlenebileceği düşünülmekte olan nekropol tespit edilmiş ve alanların 2863 sayılı Kanun kapsamında korunması gerekli kültür varlığı niteliği gösterdiği anlaşılmıştır.   |   |                             |  |            |  |
| <b>Koruma Şimdiki Tehlikeler:</b> Herhangi bir koruma yoktur. İnsan erozyonu.   |   |                             |  |            |  |
| <b>Şimdiki Durum:</b> Sekiören Mahallesinin yaklaşık 4,5 kilometre güney doğusundaki alanlarda yer almaktadır.  |   |                             | <b>Koruma Derecesi:</b> III. (Üç) Arkeolojik Sit                           |            |  |
| <b>Sit Potansiyeli:</b> Yüzeysel araştırması yapılabilir.   |   |                             | <b>HAZIRLAYANLAR :</b> TARİH: 25.04.2024<br>C. Baykal AYDINBEK<br>Arkeolog |            |  |
| <b>Şimdiki Koruma:</b> Herhangi bir koruma yoktur.  |   |                             | Tayfun ÜRKER<br>Malzeme Mühendisi  |            |  |
| <b>Önerilen Koruma:</b> Tescilinden sonra kolluk kuvvetlerine ve muhtarlığına ilan yapılması.<br><br>ESKİŞEHİR KÜLTÜR VARLIKLARINI<br>KORUMA BÖLGE KURULU'NUN<br>26.04.2024 TARİH, 12524 SAYILI KARARI EKİDİR.<br><br>ASLI GİBİDİR<br>Rahime KARAOĞLU MURAT<br>Bölge Kurulu Müdürü V.   |   |                             | <b>KONTROL EDEN:</b><br>Rahime KARAOĞLU MURAT<br>Bölge Kurulu Müdürü V.    |            |  |
| <b>Yayın Dizisi:</b>  |   |                             | <b>REVİZYON:</b><br><b>GEEAYK ONAYI:</b>                                   |            |  |
| <b>Gözlemler:</b>   |   |                             | <b>Kurul İsmi:</b><br><b>Kurul Karar Tarihi:</b><br><b>Kurul Karar No:</b> |            |  |
|      |   |                             |  |            |  |