

T.C.  
KÜLTÜR VE TURİZM BAKANLIĞI  
ESKİŞEHİR KÜLTÜR VARLIKLARINI KORUMA BÖLGE KURULU

KARAR

**Toplantı Tarih ve no:** 26.04.2024-467

**Karar Tarih ve no :** 26.04.2024-12530

**Toplantı Yeri**  
**ESKİŞEHİR**

Eskişehir ili, Sivrihisar ve Günyüzü İlçeleri sınırları içerisinde RES projesi yapılması faaliyetine esas kurum görüşünün istendiği Çevre Şehircilik ve İklim Değişikliği Bakanlığının (Çevresel Etki Değerlendirmesi, İzin ve Denetim Genel Müdürlüğü) 08.01.2024 tarih ve 8430928 sayılı yazısı doğrultusunda, Kurul Müdürlüğü uzmanlarınca yapılan yerinde inceleme sonucunda tespit edilen alanın 2863 Sayılı Kanun kapsamında Arayit Dağı Gözetleme Kulesi adıyla I. (Bir) Derece Arkeolojik Sit olarak tesciline esas hazırlanan bilgi ve belgelerin değerlendirilmesinin istendiği Kurul Müdürlüğü uzmanlarının 05.03.2024 tarih ve 2581910 sayılı yerinde inceleme raporu ve ekleri, faaliyeti etkilenen kurum görüşlerinin istendiği Kurul Müdürlüğü'nün 11.03.2024 tarih ve 4867577 sayılı yazısı, Maden ve Petrol İşleri Genel Müdürlüğü'nün 25.03.2024 tarih 202442579 sayılı yazısı, Kadastro Müdürlüğü'nün 14.03.2024 tarih 12091644 sayılı yazısı, konuyla ilgili Kurum ve Kuruluşların görüşlerinin iletildiği diğer yazılar ile Kurul Müdürlüğü uzmanlarının 19.04.2024 tarih ve 2652233 sayılı dosya inceleme raporu, hazırlanan geçiş dönemi koruma esasları ve kullanma şartları okundu, tescil fişi, koordinatlı sit sınırı krokisi, sit sınırlarının işaretlendiği kadastral kroki, fotoğrafları ve dosyası incelendi, yapılan görüşmeler sonunda;

Eskişehir İli, Günyüzü İlçesi, Kayakent ve Kuzören Mahalleleri sınırları içerisinde tespit edilen ve 2863 sayılı Kanun'un 6. Maddesi kapsamında korunması gerekli kültür varlıklarından olan alanın, Arayit Dağı Gözetleme Kulesi adıyla I. (Bir) Derece Arkeolojik Sit olarak tesciline; hazırlanan tescil fişi, koordinatlı sit sınırı krokisi ve sit sınırlarının aktarıldığı kadastral krokisinin uygun olduğuna, söz konusu alanda Kültür Varlıklarını Koruma Yüksek Kurulunun Arkeolojik Sitler, Koruma ve Kullanma Koşullarına ilişkin 05.11.1999 tarih ve 658 sayılı İlke Kararı doğrultusunda hazırlanan geçiş dönemi koruma esasları ve kullanma şartlarının geçerli olduğuna; sit sınırları içerisinde Kurulumuzdan izinsiz herhangi bir fiziki ve inşai müdahalede bulunulmamasına karar verildi.

# KAYAKENT MAHALLESİ

Ek-1

ESKİŞEHİR İLİ, GÜNYÜZÜP İLÇESİ,  
KAYAKENT-KUZÖREN MAHALLESİ,  
ARAYIT DAĞI GÖZETLEME KULEŞİ

602/1

# KUZÖREN MAHALLESİ

..... I.(BİR) DERECE ARKEOLOJİK SİT SINIRI

Arayit dağı gözleme kulesi

850/1

ESKİŞEHİR KÜLTÜR VARLIKLARINI

KORUMA BÖLGE KURULUNUN

26.04.2024 TARİH VE 12530 SAYILI KARARI

EKİDİR.

ASLİ GİBİDİR

Rahimye KARAOĞLU MURAT  
Bölge Kurulu Müdür V.

arayit devlet ormanı

Hüsnü İZZCAN  
Kültür Varlıklarını  
Koruma Kurulu Başkanı

# KOORDİNATLI ARKEOLOJİK SİT SINIRI KROKİSİ



İl	:	Eskişehir
İlçe	:	Gönyüzü
Mah.	:	Kayakent - Kuzören
Pafta	:	J27-B4
Adı	:	Arayit Dağı
	:	Gözelleme Kulesi
Tür/Derece	:	I.(Bir) Der. Arkeolojik Sit
Ölçek	:	1/Kroki
—●—●—	:	I. (Bir) Der. Ark. Sit Sınırı
<b>I.(Bir) Derece Sit Sınırı</b> Koordinat Listesi		
ITRF96 - 3°		
Nokta No	Y	X
26	392308,44	4353013,59
27	392278,72	4353008,14
28	392328,28	4352987,97
29	392251,63	4352983,96
30	392328,89	4352956,59
31	392243,30	4352956,49
32	392279,51	4352928,90
33	392308,77	4352928,86

ESKİŞEHİR KÜLTÜR  
VARLIKLARINI  
KORUMA BÖLGE KURULUNUN  
26.04.2024 TARİH VE 12530 SAYILI  
KARARI  
EKİDİR.

Rahime KARAOĞLU MURAT  
Bölge Kurulu Müdür V.



AVRUPA KONSEYİ	KÜLTÜREL VARLIKLARI KORUMA ENVANTERİ K.V.K.E		SİT	ENVANTER NO:	
TÜRKİYE	ESKİŞEHİR KÜLTÜR VARLIKLARINI KORUMA BÖLGE KURULU			HARİTA NO:	
İli: Eskişehir	İlçesi: Günyüzü	Mahalle veya Köyü: Kayakent Mh. Kuzey Mh. 02	Pafta:	Ada: 602 860	Parsel: 7 05
Adı:	Arayit Dağı Gözetleme Kulesi				

**GENEL TANIM:** Kale Tepe Mevkiinde tespit edilen Kalenin yaklaşık 2,2 km doğusunda hali hazırda askeri radar ve TRT vericilerinin bulunduğu Arayit Dağının (Dindymos) 1820 m. yüksekliğindeki zirvesinde yine gözetleme kulesi olarak kullanıldığını düşündüğümüz bir alan daha tespit edilmiştir. Arayit Dağı Strabon'da Dindymos (Murat Dağı) dağı olarak geçer. Askeri tel çitin hemen kuzey-kuzeydoğu bitişğinde tespit edilen alanda sarnıç olarak kullanıldığı düşünülen yuvarlak planlı ve yaklaşık 2,5-3 m. çapında, 1,50-1,80 m. yüksekliğinde pişmiş topraktan tuğla ve harç kullanılarak inşa edilmiş bir yapı görülmüştür. Sarnıç olarak inşa edildiği düşünülen yapının bulunduğu alan kısmen düz olup kuzey uç noktası bütün ovaya yakındır. Anakaya bazı noktalarda düzleştirilerek iskân alanları yaratılmıştır. Kulenin bulunduğu alanda çok sayıda Bizans Dönemine ait seramik parçası tespit edilmiştir.

**Koruma Şimdiki Tehlikeler:** İnsan ve doğa erozyonu.

**Şimdiki Durum:** Arayit Dağından ulaşım sağlanabilmektedir.

**Sit Potansiyeli:** Yüzeysel araştırması yapılabilir.

**Şimdiki Koruma:** Herhangi bir koruma yoktur.

**Önerilen Koruma:** Tescilinden sonra İlçe Jandarma Komutanlığına ve Muhtarlığına tebligat yapılması.

**Yayın Dizisi: -**

**Gözlemler:**

**Kurul İsmi:**  
**Kurul Karar Tarihi:**  
**Kurul Karar No:**

**Koruma Derecesi:** I. (Bir) Derece Arkeolojik Sit

**HAZIRLAYANLAR:** TARİH: 05.03.2024

Bülent OKTA  
Arkeolog



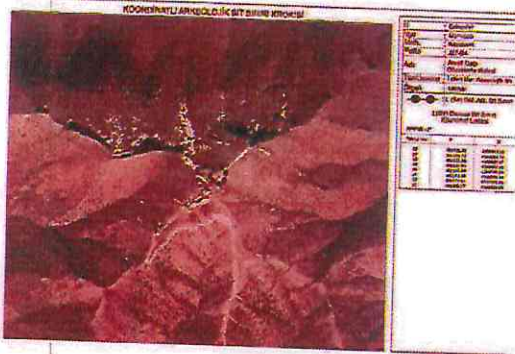
Onur YILDIRIM  
Arkeolog

**KONTROL EDEN:**

F.Tülay ÇERÇİ  
Koruma Kurulu Md. V.

**KURUL KARARLARI:**

**REVİZYON:** GEEAYK ONAYI:



ESKİŞEHİR KÜLTÜR VARLIKLARINI  
KORUMA BÖLGE KURULUNUN  
26.04.2024 TARİHİNDE 12530 SAYILI KARARI  
EKİDİR.

ASLI GİBİDİR

Rahime KARAOĞLU MURAT  
Bölge Kurulu Müdür V.