

T.C.
KÜLTÜR VE TURİZM BAKANLIĞI
ESKİŞEHİR KÜLTÜR VARLIKLARINI KORUMA BÖLGE KURULU

KARAR

Toplantı Tarih ve no: 26.04.2024-467

Karar Tarih ve no : 26.04.2024-12531

Toplantı Yeri
ESKİŞEHİR

Eskişehir ili, Sivrihisar ve Günyüzü İlçeleri sınırları içerisinde RES projesi yapılması faaliyetine esas kurum görüşünün istendiği Çevre Şehircilik ve İklim Değişikliği Bakanlığının (Çevresel Etki Değerlendirmesi, İzin ve Denetim Genel Müdürlüğü) 08.01.2024 tarih ve 8430928 sayılı yazısı doğrultusunda, Kurul Müdürlüğü uzmanlarınca yapılan yerinde inceleme sonucunda tespit edilen alanın 2863 Sayılı Kanun kapsamında Hasan Baba Gözetleme Kulesi adıyla I. (Bir) Derece Arkeolojik Sit olarak tesciline esas hazırlanan bilgi ve belgelerin değerlendirilmesinin istendiği Kurul Müdürlüğü uzmanlarının 05.03.2024 tarih ve 2581890 sayılı yerinde inceleme raporu ve ekleri, faaliyeti etkilenen kurum görüşlerinin istendiği Kurul Müdürlüğünün 11.03.2024 tarih ve 4867566 sayılı yazısı, Maden ve Petrol İşleri Genel Müdürlüğünün 14.03.2024 tarih 2024124166 sayılı yazısı, Kadastro Müdürlüğünün 01.04.2024 tarih 12213176 sayılı yazısı, konuyla ilgili Kurum ve Kuruluşların görüşlerinin iletildiği diğer yazılar ile Kurul Müdürlüğü uzmanlarının 19.04.2024 tarih ve 2652195 sayılı dosya inceleme raporu, hazırlanan geçiş dönemi koruma esasları ve kullanma şartları okundu, tescil fişi, koordinatlı sit sınırı krokisi, sit sınırlarının işaretlendiği kadastral kroki, fotoğrafları ve dosyası incelendi, yapılan görüşmeler sonunda;

Eskişehir ili, Günyüzü ilçesi, Kayakent mahallesi sınırları içerisinde tespit edilen ve 2863 sayılı Kanun'un 6. Maddesi kapsamında korunması gerekli kültür varlıklarından olan alanın, Hasan Baba Gözetleme Kulesi adıyla I. (Bir) Derece Arkeolojik Sit olarak tesciline; hazırlanan tescil fişi, koordinatlı sit sınırı krokisi ve sit sınırlarının aktarıldığı kadastral krokisinin uygun olduğuna, söz konusu alanda Kültür Varlıklarını Koruma Yüksek Kurulunun Arkeolojik Sitler, Koruma ve Kullanma Koşullarına ilişkin 05.11.1999 tarih ve 658 sayılı İlke Kararı doğrultusunda hazırlanan geçiş dönemi koruma esasları ve kullanma şartlarının geçerli olduğuna; sit sınırları içerisinde Kurulumuzdan izinsiz herhangi bir fiziki ve inşai müdahalede bulunulmamasına karar verildi.

ESKİŐEHİR İLİ, GÜNYÜZÜ İLÇESİ,
KAYAKENT MAHALLESİ,

HASANBABA GÖZETLEME KULESİ
..... I.(BİR) DERECE ARKEOLOJİK SİT SINIRI



01/2024

ESKİŐEHİR KÜLTÜR VARLIKLARINI
KORUMA BÖLGE KURULUNUN
26.04.2024 TARİHİNDE 12531 SAYILI KARARI
EKİDİR.

ASLI GIBİDİR

Rahime KARAOĞLU MURAT
Bölge Kurulu Müdürü V.

EK-2

R. Barın
Kadın

KOORDİNATLI ARKEOLOJİK SİT SINIRI KROKİSİ



İl	: Eskişehir	
İlçe	: Günyüzü	
Mah.	: Kayakent	
Pafta	: J27-B4	
Adı	: Hasan Baba Gözetleme Kulesi	
Tür/Derece	: I.(Bir) Der. Arkeolojik Sit	
Ölçek	: 1/Kroki	
	: I. (Bir) Der. Ark. Sit Sınırı	
I.(Bir) Derece Sit Sınırı Koordinat Listesi		
ITRF96 - 3°		
Nokta No	Y	X
1	395456.87	4351474.29
2	395457.75	4351508.01
3	395467.24	4351524.98
4	395528.18	4351525.26
5	395552.23	4351499.21
6	395549.01	4351460.10
7	395493.86	4351456.26




ESKİŞEHİR KÜLTÜR
VARLIKLARINI

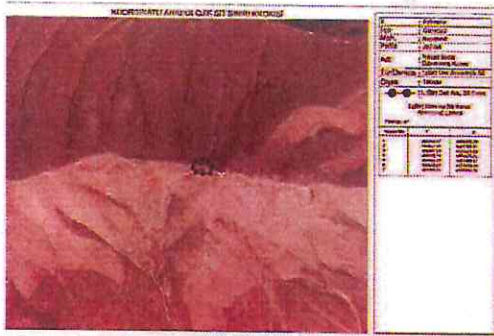
KORUMA BÖLGE KURULUNUN
26.04.2024 TARİHİ VE 12531 SAYILI

KARARI
EKİDİR.

ASLI GİBİDİR

Rahime KARAOĞLU MURAT
Bölge Kurulu Müdür V.

AVRUPA KONSEYİ	KÜLTÜREL VARLIKLARI KORUMA ENVANTERİ K.V.K.E		SİT	ENVANTER NO:	
TÜRKİYE	ESKİŞEHİR KÜLTÜR VARLIKLARINI KORUMA BÖLGE KURULU			HARİTA NO:	
İli: Eskişehir	İlçesi: Günyüzü	Mahalle veya Köyü: Kayakent Mh.	Pafta:	Ada: 614	Parsel: 2
Adı: Hasan Baba Gözetleme Kulesi					
GENEL TANIM: Günyüzü ilçesi, Kayakent mahallesi sınırları içinde yer alan 1430 m. yükseklikte yer alan Hasan Baba Tepesi Mevkiinde yer alan gözetleme kulesidir. Kulenin bulunduğu alanda yine tespit edilen diğer kuleler ve kale de olduğu gibi Bizans dönemine ait seramik parçaları görülmüştür. Tepenin kuzey yönünde yine anakaya kısmen düzleştirilerek iskân alanları oluşturulmuştur.					
Koruma Şimdiki Tehlikeler: İnsan ve doğa erozyonu.					
Şimdiki Durum: Arayit Dağından ulaşım sağlanabilmektedir.			Koruma Derecesi: I. (Bir) Derece Arkeolojik Sit		
Sit Potansiyeli: Yüzey araştırması yapılabilir.			HAZIRLAYANLAR: TARİH: 05.03.2024		
Şimdiki Koruma: Herhangi bir koruma yoktur.			Bülent OKTA Arkeolog 		
			Onur YILDIRIM Arkeolog 		
Önerilen Koruma: Tescilinden sonra İlçe Jandarma Komutanlığına ve Muhtarlığına tebligat yapılması.			KONTROL EDEN: TARİH: 05.03.2024		
			F.Tülay ÇERÇİ Koruma Kurulu Md. V. 		
Yayın Dizisi: -			KURUL KARARLARI:		
Gözlemler:			REVİZYON: GEEAYK ONAYI:		
Kurul İsmi:					
Kurul Karar Tarihi:					
Kurul Karar No:					



ESKİŞEHİR KÜLTÜR VARLIKLARINI
KORUMA BÖLGE KURULU'NUN
26.04.2024 TARİH VE 12531 SAYILI KARARI
EKİDİR.

ASLI GİBİDİR

Rahime KARAÖĞLU MURAT
Bölge Kurulu Müdür V.