

**T.C.**  
**KÜLTÜR VE TURİZM BAKANLIĞI**  
**ESKİŞEHİR KÜLTÜR VARLIKLARINI KORUMA BÖLGE KURULU**

Ek-1

**KARAR**

**03.13.840**

**Toplantı Tarih ve no:** 27.06.2024 - 492

**Karar Tarih ve no :** 27.06.2024 - 12623

**Toplantı Yeri**  
**ESKİŞEHİR**

Afyonkarahisar İli, İscehisar İlçesi, Çalışlar Köyünde, tapununun 3242 sayılı parselinde kayıtlı, kamu mülkiyetindeki taşınmaz hakkında Milli Savunma Bakanlığına kullanım izni verilmesine ilişkin 4. Mühimmat Bölge Komutanlığının 09.02.2024 tarih ve 17815543 sayılı yazısı uyarınca 2863 sayılı Kanun kapsamında yapılan yerinde inceleme sırasında anılan taşınmaz ve çevresinde çok sayıda siper hattı tespit edildiğini bu nedenle görüş talep edilen alanın yakınında bulunan 27.08.2021 tarih ve 9914 sayılı Kararımız ile sınırları revize edilen ve Çalışlar Köyü ve Merkez Susuz Beldesi sınırları içinde kalan Güzelim Tepe Tarihi Sitleri Yeni I, II ve III'ün sit sınırlarının yeniden güncellenmesi talebini konu alan Kurul Müdürlüğü uzmanlarının 24.04.2024 tarih ve 2659721 sayılı raporu, konuyla ilgili faaliyeti etkilenen kurum ve kuruluşların görüşlerinin talep edildiği Kurul Müdürlüğünün 29.04.2024 tarih ve 5052555 sayılı yazısı, kurum görüşlerinin iletildiği yazılar, Afyonkarahisar Kadastro Müdürlüğünün 13.05.2024 tarih ve 12625974 sayılı yazısı ile Kurul Müdürlüğü uzmanlarının 27.06.2024 tarih ve 2773596 sayılı dosya inceleme raporu okundu, koordinatlı sit sınırı krokisi, kadastral krokisi, tescil fişi, fotoğrafları ve dosyası incelendi, yapılan görüşmeler sonucunda;

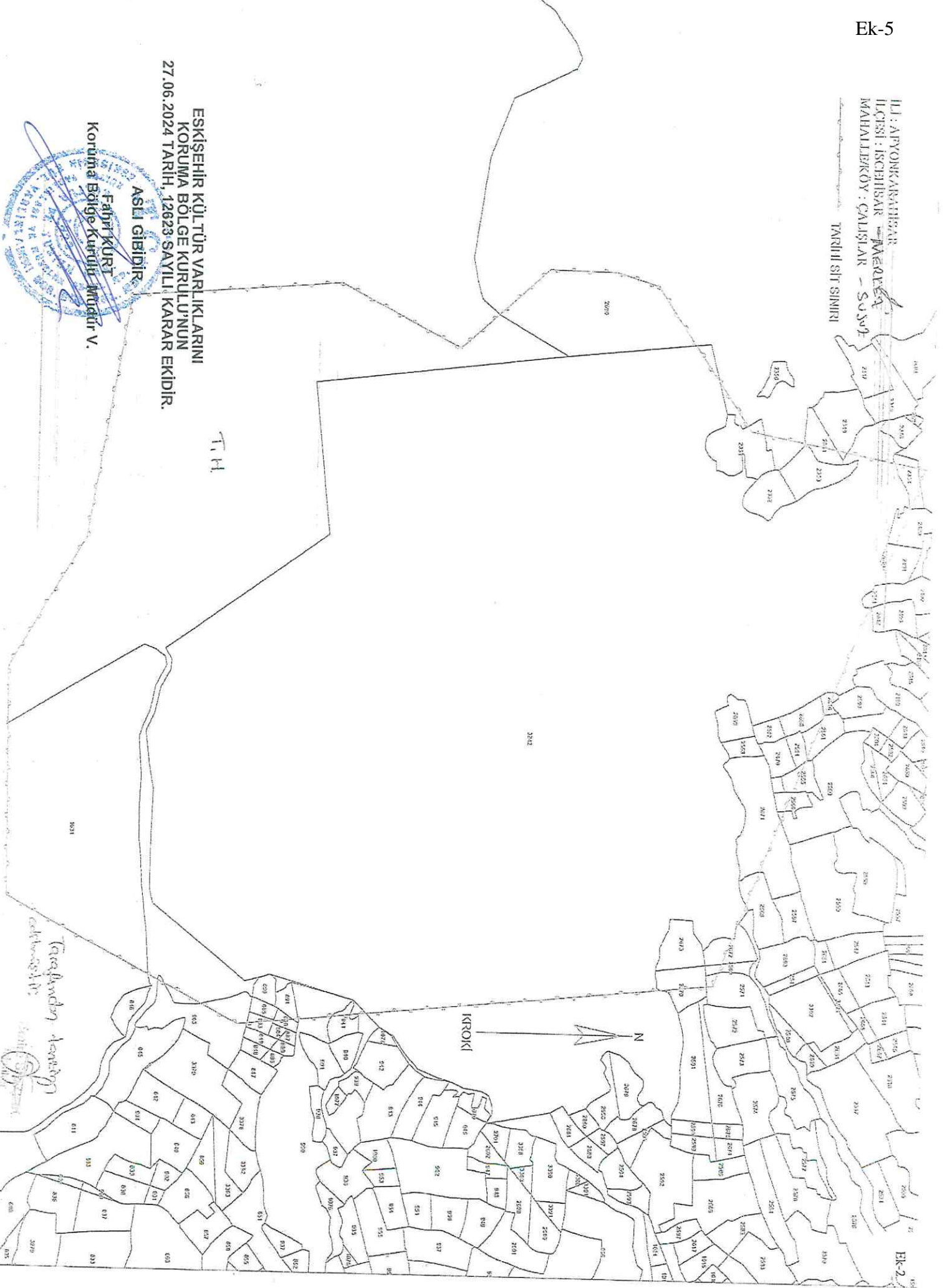
Afyonkarahisar İli, Merkez Susuz Beldesi ile İscehisar İlçesi, Çalışlar Köyü sınırları içinde kalan, 27.08.2021 tarih ve 9914 sayılı Kararımız ile sınırları revize edilen Güzelim Tepe Tarihi Sitleri Yeni I, II ve III'ün dışında; ancak yakınlarında 2863 sayılı Kanun'un 6. Maddesinde tanımlanan korunması gerekli kültür varlıklarından olan yeni siper hatları tespit edilmesi nedeniyle söz konusu sit sınırlarının kararımız eki koordinatlı krokide gösterildiği şekliyle yeniden revize edilmesine adının ise Güzelim Tepe Tarihi Siti adıyla değiştirilmesine; tescil fişinin, sit sınırlarının aktarıldığı kadastral krokinin ve geçiş dönemi koruma esasları ve kullanma koşullarının uygun olduğuna, söz konusu alanda Kültür Varlıklarını Koruma Yüksek Kurulu'nun Tarihi Sitler, Koruma ve Kullanma Koşulları'na ilişkin 11.03.2021 tarih ve 1700 sayılı İlke Kararı'nda yer alan hükümlerin geçiş dönemi koruma esasları ve kullanma koşulları olarak belirlenmesine, sit sınırları içinde madencilik faaliyetlerinin yapılmamasına, alanda gerekli güvenlik önlemlerinin artırılmasına ve bahsi geçen alanda 2863 sayılı ve ilgili mevzuat kapsamında gerekli izinler alınmadan herhangi bir fiziki ve inşai müdahalede bulunulmamasına karar verildi.

İL : AFYONKARAHİSAR  
İLÇESİ : İSCHİŞAR ~~MARVA~~  
MAHALLESİ : ÇALIŞLAR - Suşu  
TARİHİ ŞİT SINIRI

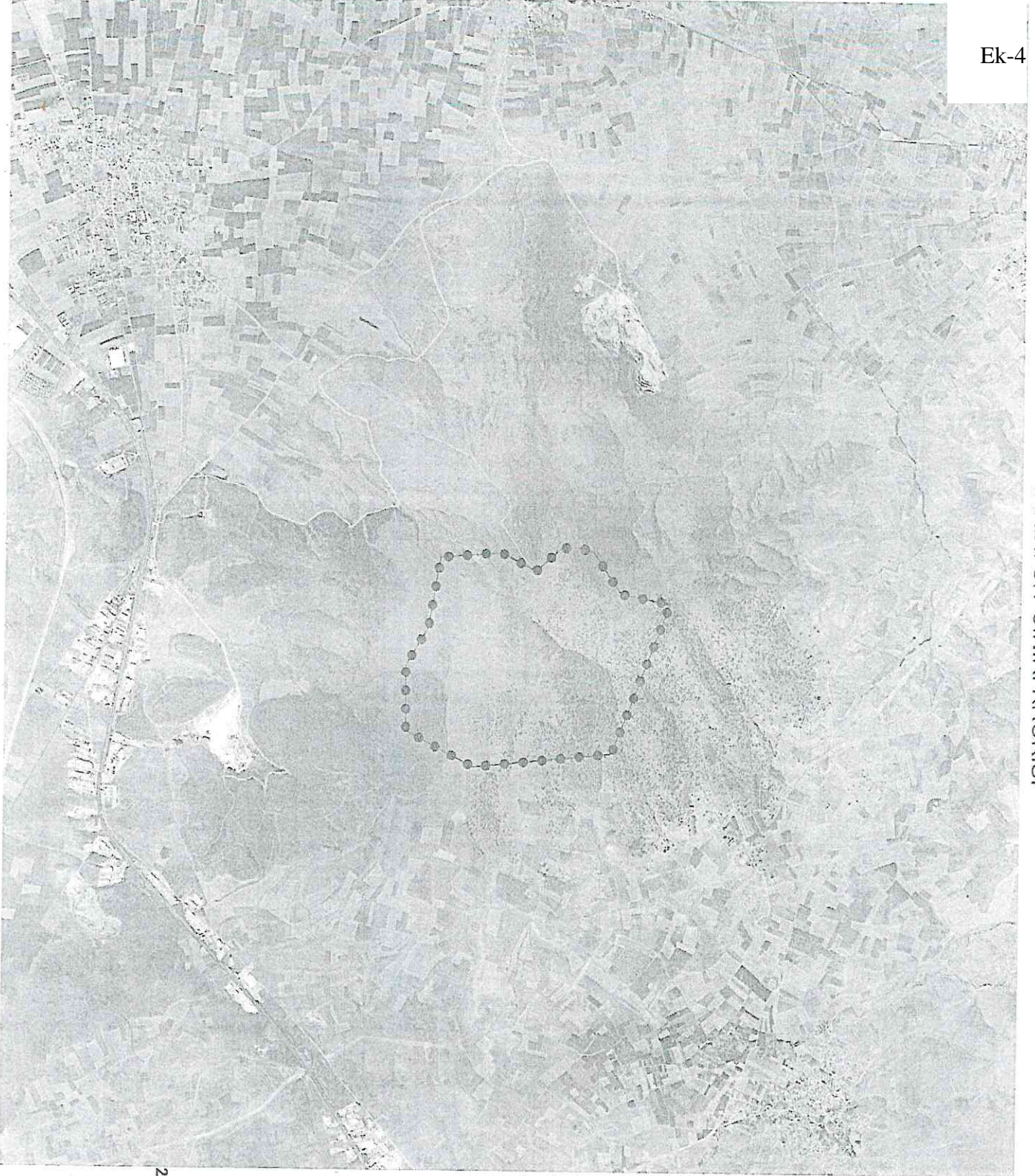
ESKİŞEHİR KÜLTÜR VARLIKLARINI  
KORUMA BÖLGE KURULU'NUN  
27.06.2024 TARİHİ, 12623 SAYILI KARAR EKİDİR.

ASLI GİBİDİR

Fahri KURT  
Koruma Bölge Kurulu Müdürü V.



## TARİHİ SİT SINIRI KROKİSİ



İl	: Ayonkarahisar
İlçe	: Iscehisar - Merkez
Mah.	: Çallışlar - 5002-BG.
Patta	: K25-A3
Adı	: Güzellm Tepe Siperleri
Tür/Derece	: Tarihi Siti
Ölçek	: 1/Krok
	: Tarihi Sit Sınırı

Tarihi Sit Sınırı  
Koordinat Listesi

ITRF96 - 3°

Nokta No	Y	X
1	555875.94	4300679.33
2	556205.13	4301099.38
3	556280.76	4301496.97
4	556749.74	4301310.60
5	557492.45	4301036.32
6	557607.29	4299943.39
7	557323.02	4299407.16
8	556791.64	4299401.48
9	556487.56	4299978.86
10	555926.81	4299672.51
11	555887.13	4300153.16
12	556029.38	4300426.49
13	555843.87	4300625.46
14	555846.19	4300780.31


ESKİŞEHİR KÜLTÜR VARLIKLARINI  
KORUMA BÖLGE KURULUNUN  
27.06.2024 TARİHİ, 12623 SAYILI KARAR EKİDİR.

ASLI GİBİDİR

Pahri KURT  
Koruma Bölge Kurulu Müdürü V.



AVRUPA KONSEYİ	KÜLTÜREL VARLIKLARI KORUMA ENVANTERİ K.V.K.E		SİT	ENVAİ
TÜRKİYE	ESKİŞEHİR KÜLTÜR VARLIKLARINI KORUMA BÖLGE KURULU			HARİTA NO:
İli: Afyonkarahisar	İlçesi: Merkez ve İncehisar	Mahalle: Susuz Beldesi ve Çalışlar Köyü	Pafta:	Ada: Parsel:
Adı: Güzelim Tepe Tarihi Siti				
GENEL TANIM: Son sınırları EKVKBK'nun 27.08.2021 tarih ve 9914 sayılı Kararı ile revize edilen Güzelim Tepe Tarihi Sitleri Yeni I, II ve III'ün yeniden revize edilmesiyle oluşmuştur. Bahsi geçen alanda Güzelim tepe civarında neredeyse tüm yönlere hakim konumda oldukça çok sayıda siper hattı ve top mevzisi mevcuttur. Siperlerin bazıları meander formunda bazıları ise doğal yapıya bağlı olarak düzensiz formdadır. Bazıları moloz taşlarla oluşturulmuştur.				
Koruma Şimdiki Tehlikeler: Zamanla toprak dolması				
Şimdiki Durum:		Koruma Derecesi: Tarihi Sit		
Sit Potansiyeli: Tarihi Sit		HAZIRLAYANLAR: TARİH: 27.06.2024		
Şimdiki Koruma:		Fahri KURT: Sanat Tarihçi (Arkeolog)		
		Necdet BAYBOSTAN: Arkeolog		
		Cengiz ATAŞCI: Harita Mühendisi		
Önerilen Koruma: Tarihi Sit		KONTROL EDEN: TARİH: 27.06.2024		
		Rahime KARAOĞLU MURAT Bölge Kurulu Müdürü V.		
Yayın Dizisi: -		KURUL KARARLARI:		
Gözlemler:		REVİZYON: GEEAYK ONAYI:		
		Kurul İsmi: Kurul Karar Tarihi: Kurul Karar No:		



ESKİŞEHİR KÜLTÜR VARLIKLARINI  
KORUMA BÖLGE KURULU'NUN  
27.06.2024 TARİH, 12623 SAYILI KARAR EKİDİR.

ASLI GIBİDİR.

Fahri KURT  
Koruma Bölge Kurulu Müdürü V.

