

T.C.
KÜLTÜR VE TURİZM BAKANLIĞI
ESKİŞEHİR KÜLTÜR VARLIKLARINI KORUMA BÖLGE KURULU

KARAR

Toplantı Tarih ve no: 27.06.2024 – 472
Karar Tarih ve no : 27.06.2024 – 12626

Toplantı Yeri
ESKİŞEHİR

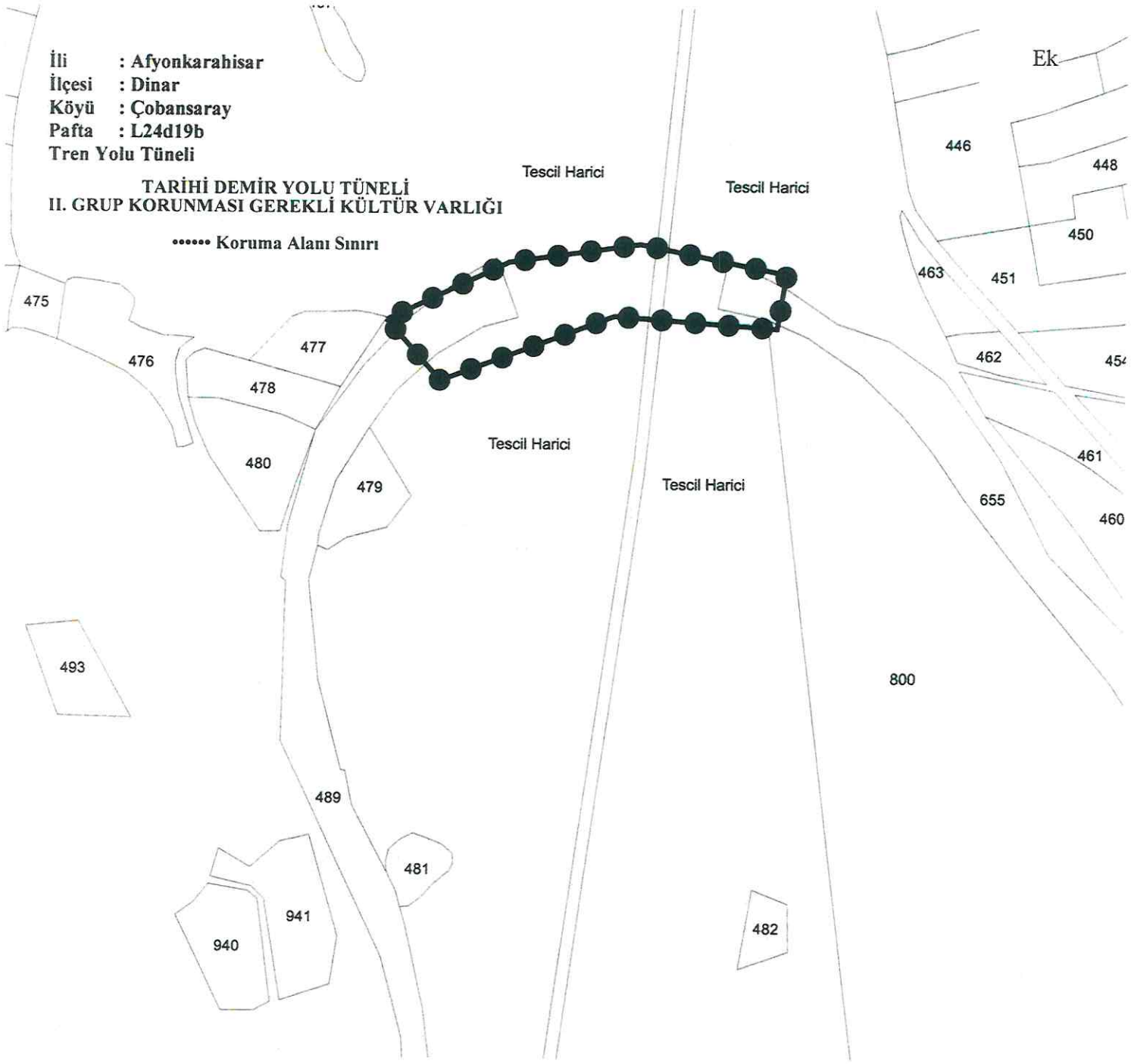
Afyonkarahisar ili, Dinar ilçesi, Çobansaray köyünde "7.Bölge Müdürlüğü Bölgesinde Muhtelif Kilometrelerdeki Yarma ve Tünellerin İslahına Yönelik Proje Hazırlanması" işi kapsamında yapılmak istenen harita, sondaj ve jeolojik çalışmalara esas Tünsa Tünel Zemin Viyadük Mühendislik Müşavirlik İnşaat San. Tic. Ltd. Şti.'nin 01.04.2024 tarih ve 1424 sayılı yazısı doğrultusunda Kurul Müdürlüğü uzmanlarınca yapılan yerinde incelemede tespit edilen korunması gerekli taşınmaz kültür varlığı niteliğindeki alanın 2863 sayılı kanun kapsamında tesciline ilişkin hazırlanan belgelerin değerlendirilmesinin istendiği Kurul Müdürlüğü uzmanlarının 16.04.2024 tarihli raporu ve ekleri, faaliyeti etkilenen kurum görüşlerinin istendiği Kurul Müdürlüğünün 03.05.2024 tarih ve 5071744 sayılı yazısı, kurum görüşünün iletildiği yazılar, 26.06.2024 tarih ve 2772527 sayılı dosya inceleme raporu, tescil fişi, koordinatlı sit sınırı krokisi, sit sınırlarının işaretlendiği kadastral kroki, fotoğrafları ve dosyası incelendi, yapılan görüşmeler sonunda;

Afyonkarahisar ili, Dinar ilçesi, Çobansaray köyünde yer alan tespit edilen tarihi demir yolu tünelinin 2863 sayılı Kanununun 6. Maddesi kapsamında korunması gerekli kültür varlıklarından olduğu anlaşıldığından tesciline; hazırlanan tescil fişinin uygun olduğuna, koruma grubunun "II. Grup" olarak belirlenmesine; kararımız eki paftada hazırlanan korunma alanı krokisinin uygun olduğuna, söz konusu korunma alanı sınırları içerisinde 2863 sayılı Kanun ve ilgili mevzuat kapsamında gerekli izinler alınmadan herhangi bir fiziki ve inşai müdahalede bulunulmamasına karar verildi.

İli : Afyonkarahisar
İlçesi : Dinar
Köyü : Çobansaray
Pafta : L24d19b
Tren Yolu Tüneli

**TARİHİ DEMİR YOLU TÜNELİ
II. GRUP KORUNMASI GEREKLİ KÜLTÜR VARLIĞI**

..... Koruma Alanı Sınırı



1/5000



Gürol ŞENER
Kad. stro Tek.

ESKİŞEHİR KÜLTÜR VARLIKLARINI
KORUMA BÖLGE KURULUNUN
27.06.2024 TARİH, 12626 SAYILI KARARI EKİDİR.

ASLI GİBİDİR
Rahime KARAOĞLU MURAT
Bölge Kurulu Müdür V.



KOORDINATLI KORUNMA ALANI SINIRI KROKİSİ







İl	: Afyonkarahisar	
İlçe	: Dinar	
Mah.	: Çobansaray	
Pafta	: L24-D3	
Adı	: Tarihi Demir Yolu Tüneli	
Tür/Derece	: II. Grup KGV	
Ölçek	: 1/Kroki	
●—●—●—	: Korunma Alanı Sınırı	
Korunma Alanı Sınırı Koordinat Listesi		
ITRF96 - 3°		
Nokta No	Y	X
1	516404,86	4217582,10
2	516514,33	4217633,08
3	516632,58	4217649,37
4	516762,94	4217623,47
5	516755,00	4217575,42
6	516609,60	4217585,86
7	516452,91	4217528,21

ESKİŞEHİR KÜLTÜR VARLIKLARINI
KORUMA BÖLGE KURULUNUN
27.06.2024 TARİHİ 12626 SAYILI KARARI EKİDİR.

Aslı GİBİDİR



AVRUPA KONSEYİ	DOĞAL VE KÜLTÜREL VARLIKLARI KORUMA ENVANTERİ			ANIT	ENVANTER NO:							
TÜRKİYE	ESKİŞEHİR KÜLTÜR VARLIKLARINI KORUMA BÖLGE KURULU				HARİTA NO:							
İLİ : Afyonkarahisar	İLÇESİ : Dinar	MAHALLE / KÖY / MEVKİİ : Çobansaray Köyü		KORUMA DERECESESİ: II. (iki) Grup	ANITSAL:	1	2	3				
SOKAK VE KAPINNO:	KADASTRO : PAFTA:	ADA:	PARSEL: 489 ve 655		CEVRESEL:	1	2	3				
ADI: Tarihi Demir Yolu Tüneli	YAPTIRAN: -	YAPAN:	MİMARİ ÇAĞI(Üslup):	CEVREYE AYKIRI:								
	YAPIM TARİHİ: 1912	KİTABE: -	VAKFIYE: -									
GENEL TANIM: Afyonkarahisar ili, Dinar ilçesinin yaklaşık 2,5 kilometre güneydoğusunda Çobansaray köyünün de yaklaşık 2,7 kilometre güneyindeki kireç taşı tepelik alanda açılmıştır.												
KORUMA DURUMU:	A İYİ	TASIVICI YAPI	A D A	ÜST YAPI	A B	İÇ YAPI	A B	SÜSLEME ELEMANLARI	A B	RUTUBET	A B	YOK İZİ VAR
	B ORT		B S B		C		C		C		C	
	C FENA		C Y A P I									
VAZİYET PLANI				   								
AYRINTILI TANIM: Afyonkarahisar ili, Dinar ilçesi, Çobansaray Köyü'nde yer alan tunnelin üçgen alınlıklı ve anitsal kapı şeklinde kemerli bir girişi bulunmaktadır. Kapı iki yandan payandalar ile desteklidir. Yaklaşık 250 metre uzunluğa sahip tünel içeriden tonoz formudur. Beden duvarları tuğla örgü tunnelin giriş kısmındaki yapıtış tarihini gösteren tabelada 1912 yılı ibaresi yer almaktadır. Tunnelin açılmış olduğu kayalık kireç taşı kayac özelliğlidir.				TEKNIK BİLGİLER SU ELEKTRİK ISITMA KANALİZASYON ORJİNAL KULLANIM : DEMİR YOLU TUNELİ BUGÜNKÜ KULLANIM : DEMİR YOLU TUNELİ ÖNERİLEN KULLANIM : DEMİR YOLU TUNEL HAZIRLAYANLAR : TARİH: 26.06.2024 Kaan KIRÇIN Arkeolog Dr. Ceren BALCAN Şehir Plancısı KONTROL EDEN: TARİH: 26.06.2024 Rahime KARAOĞLU MURAT Bölge Kurulu Müdür V. ESKİŞEHİR KÜLTÜR VARLIKLARINI KORUMA BÖLGE KURULUNUN 27.06.2024 TARİH, 12626 SAYILI KARARI EKİDİR. ASLI GİBİDİR Rahime KARAOĞLU MURAT Bölge Kurulu Müdür V.								
YAVIN DİZİNİ	EKLER:		RESTORASYON PROJESİ									
	RAPOR											
	FOTOĞRAF											
	RÖLÖVE PROJESİ		KROKİ									
	KİTABE		VAKFIYE									