

T.C.
KÜLTÜR VE TURİZM BAKANLIĞI
EDİRNE KÜLTÜR VARLIKLARINI
KORUMA BÖLGE KURULU
K A R A R
(1)

Toplantı Tarihi ve No : 29.07.2024 – 456

Toplantı Yeri

Karar Tarihi ve No : 29.07.2024 – 10271

EDİRNE

Edirne ili, Keşan ilçesi, Mecidiye köyü sınırları içinde kalan 138 ada, 6 parsel sayılı, şahıs mülkiyetindeki tarla vasıflı taşınmazın III. derece arkeolojik sit alanı olarak tescil edilmesine ilişkin kurum görüşünün iletildiği Edirne İl Kültür ve Turizm Müdürlüğü'nün 116.07.2024 tarihli ve 5402553 sayılı yazısı ile 26.07.2024 tarihli ve 2831487 sayılı uzman raporu okundu, dosyası incelendi, yapılan görüşmeler sonunda;

Edirne ili, Keşan ilçesi, Mecidiye köyü sınırları içinde kalan 138 ada, 6 parsel sayılı, şahıs mülkiyetindeki tarla vasıflı taşınmazın 2863 sayılı Kanununun 6 ncı maddesi kapsamına giren özellikler taşınması nedeniyle Korunması Gerekli Taşınmaz Kültür Varlıklarının ve Sitlerin Tespit ve Tescili Hakkında Yönetmeliğin 3 üncü ve 4 üncü maddeleri doğrultusunda, ekli 1/1000 ölçekli haritada belirlenen koordinatlı sınırlar itibarıyla III. derece arkeolojik sit alanı olarak tescil edilmesine,

-Tescil fişinin uygun olduğuna,

-Taşınmazın tapu kütüğünün beyanlar hanesine, ekli paftaya göre, *tamamının III. derece arkeolojik sit alanı* olduğuna dair kayıt düşülmesine,

-Kültür ve Tabiat Varlıklarını Koruma Yüksek Kurulunun 05.11.1999 tarihli ve 658 sayılı ilke kararı gereği aşağıda belirtilen maddelerin III. derece arkeolojik sit alanı geçiş dönemi koruma esasları ve kullanma koşulları olarak belirlenmesine,

-Yeni yapılaşma talebi olması durumunda, İlgili Müze Müdürlüğü denetiminde sondaj yapılması, sondaj sonucunun Kurulumuza iletildikten sonra, talebin uygun olduğuna dair alınacak karar doğrultusunda ilgili İdarelerce mevzuatına uygunluğu onaylanarak yapılaşmaya geçilebileceğine,

-Sondaj sonucu kültür varlığına rastlanması halinde ise alanın sit durumunun yeniden değerlendirilebileceğine,

-Resmi ve özel kuruluşlarca yapılacak olan her türlü alt yapı çalışmalarına dair uygulamalar (kanalizasyon, içme suyu, enerji nakil hattı, boru hattı telefon hattı vb.) Kurulumuzdan izin alındıktan sonra ilgili Müze Müdürlüğü denetiminde yapılabileceğine,

-Tevhid ve ifraz işlemleri, kadastral uygulamalar, ağaç dikimi ve sökümü vb. uygulamaların Kurulumuz izni doğrultusunda yapılabileceğine,

ASLI GİBİDİR

22.04.463

T.C.
KÜLTÜR VE TURİZM BAKANLIĞI
EDİRNE KÜLTÜR VARLIKLARINI
KORUMA BÖLGE KURULU
K A R A R
(2)

Toplantı Tarihi ve No : 29.07.2024 – 456

Toplantı Yeri

Karar Tarihi ve No : 29.07.2024 – 10271

EDİRNE

-Taş, toprak, kum vb. alınmamasına, kireç, taş, tuğla, mermer, kum, maden vb. ocaklarının açılmamasına, toprak, çürük, çöp, sanayi atığı ve benzeri malzemenin dökülmemesine,

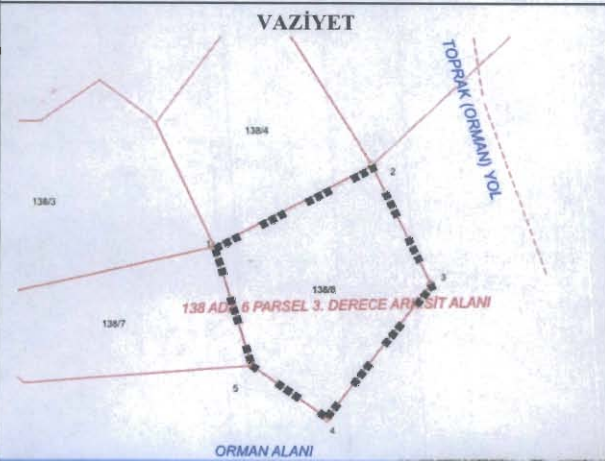



-Geçiş dönemi koruma esaslarına ve Koruma Bölge Kurulu kararlarına aykırı uygulamanın tespit edilmesi halinde varsa ilgili idarelerce mevzuatına göre gerekli işlemler yapılarak uygulamanın durdurulması ve konunun belgeleriyle birlikte Edirne Kültür Varlıklarını Koruma Bölge Kurulu Müdürlüğüne iletilmesine,

-Geçiş dönemi koruma esasları ve kullanma şartlarında değinilmeyen konularda Kültür ve Tabiat Varlıklarını Koruma Kanunu, ilgili yönetmelikler ve Kültür ve Tabiat Varlıklarını Koruma Yüksek Kurulu ile Kültür Varlıklarını Koruma Yüksek Kurulunun ilke kararlarının geçerli olduğuna,

Karar verildi.

ASLI GİBİDİR

T.
KÜLTÜR VE TURİZM BAKANLIĞI
EDİRNE KÜLTÜR VARLIKLARINI

AVRUPA KONSEYİ TÜRKİYE		KORUMA BÖLGE KURULU KÜLTÜR VARLIKLARI KORUMA ENVANTERİ		SİT	ENVANTER NO: HARİTA NO:
İLİ: EDİRNE	İLÇESİ: KEŞAN	MAHALLE KÖY VEYA MEVKİ: MECİDİYE KÖYÜ	KADASTRO: PAFTA: - ADA: 138 PARSEL: 6		
ADI: ÇATLAKTAŞ III. DERECE ARKEOLOJİK SİT ALANI		TÜRÜ:	DÖNEMİ:		
GENEL TANIM Edirne ili, Keşan ilçesi, Mecidiye köyü sınırları içindeki 138 ada, 6 parsel sayılı taşınmazda yağışlar sonucu oluşan göçükte, ağız çapı 50 cm ölçülebilen, ağız açık, içi bir seviyeye kadar toprak dolu bir pithos görülmüştür. Pithosun bulunduğu taşınmazın tamamında Geç Antik Döneme ait yoğun miktarda seramik parçası bulunmaktadır.					
ŞİMDİKİ TEHLİKELER Kaçak kazılar.					
ŞİMDİKİ DURUMU					
SİT POTANSİYELİ III. Derece Arkeolojik Sit			KORUMA DERECESİ III. Derece Arkeolojik Sit		
ŞİMDİKİ KORUMA					
ÖNERİLEN KORUMA Parsel sınırları itibarıyla III. derece arkeolojik sit alanı olarak tescil edilmesi önerilmektedir.					
GÖZLEMLER:					
VAZİYET 			FOTOĞRAF 		
					
KOORDİNATLAR:			FOTOĞRAF ÇEKİM TARİHİ: 04.06.2024		
HAZIRLAYANLAR: Burcu KAYA TOPAÇOĞLU Arkeolog Hakan ERDEN Harita Mühendisi			KONTROL EDEN: Yusuf ŞAMİLOĞLU Müdür		
K.V.K.B.K. KARARLARI:			KURUL ONAYI:		

UYGUNDUR

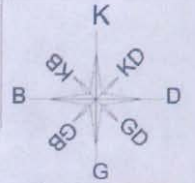
Yusuf ŞAMİLOĞLU
Müdür

E.K.V.K. Kurulunun 29.07.2024
Tarih ve 10271 sayılı karar ekidir.

EDİRNE İLİ KEŞAN İLÇESİ MECİDİYE KÖYÜ

ADI:

138 ADA 6 PARSEL 3.DERECE ARKEOLOJİK SİT ALANI



ÖLÇEK: 1/1000

T.C.
KÜLTÜR VE TURİZM BAKANLIĞI
EDİRNE KÜLTÜR VARLIKLARINI
KORUMA BÖLGE KURULU

ORMAN ALANI

138/5

138/4

138/3

TOPRAK (ORMAN) YOLU

UYGUNDUR



Yusuf ŞAMİLOĞLU
Müdür

138/7

138 ADA 6 PARSEL 3. DERECE ARK. SİT ALANI

5

ORMAN ALANI

KOORDİNE ÖZET - UTM ITRF96 3°

GÖSTERİM

Nokta No	Y	X	Nokta No	Y	X
1	460198.468	4498785.117	2	460244.751	4498808.992
3	460262.119	4498774.319	4	460231.542	4498735.543
5	460209.722	4498750.599			

■ ■ ■ ■ 3.DERECE ARKEOLOJİK SİT ALANI

— Kadastro Hat

EK BİLGİ

*138 ADA 6 PARSEL TAMAMI 3.Derece Ark.
Sıt alanında kalacaktır.

E.K.V.K. Kurulunun 29.07.2024
Tarih ve 10271 sayılı karar ekidir.