

22.05.90

**T.C.**  
**KÜLTÜR VE TURİZM BAKANLIĞI**  
**EDİRNE KÜLTÜR VARLIKLARINI**  
**KORUMA BÖLGE KURULU**  
**K A R A R**  
**(1)**

**Toplantı Tarihi ve No : 29.07.2024 – 456**

**Toplantı Yeri**

**Karar Tarihi ve No : 29.07.2024 – 10273**

**EDİRNE**

Edirne ili, Lalapaşa ilçesi, Sarıdanışment köyü sınırları içinde yer alan 149 ada, 100 ve 102 parsel sayılı, şahıs mülkiyetindeki tarla vasıflı taşınmazlar ile 149 ada, 112 parsel sayılı, kamu orta malı olan mera vasıflı taşınmazda yer alan ve Koruma Bölge Kurulu Müdürlüğü uzmanlarınca tespit edilen iki adet tümülüsün tescil edilmesine ilişkin kurum görüşünün iletildiği Edirne İl Kültür ve Turizm Müdürlüğü'nün 02.07.2024 tarihli ve 5341404 sayılı yazısı ile 26.07.2024 tarihli ve 2831511 sayılı uzman raporu okundu, dosyası incelendi, yapılan görüşmeler sonunda;

Edirne ili, Lalapaşa ilçesi, Sarıdanışment köyü sınırları içinde yer alan 149 ada, 100 ve 102 parsel sayılı, şahıs mülkiyetindeki tarla vasıflı taşınmazlar ile 149 ada, 112 parsel sayılı, kamu orta malı olan mera vasıflı taşınmazda yer alan Deveci I ve Deveci II Tümülüsünün 2863 sayılı Kanununun 6 ncı maddesi kapsamına giren özellikler taşıması nedeniyle Korunması Gerekli Taşınmaz Kültür Varlıklarının ve Sitlerin Tespit ve Tescili Hakkında Yönetmeliğin 3 üncü ve 4 üncü maddeleri doğrultusunda, ekli 1/1000 ölçekli haritada belirlenen koordinatlı sınırlar itibarıyla I. derece arkeolojik sit alanı olarak tescil edilmesine,

-Tescil fişlerinin uygun olduğuna,

-Taşınmazların tapu kütüğünün beyanlar hanesine, ekli paftaya göre, *bir kısmının I. derece arkeolojik sit alanı olduğuna dair kayıt düşülmesine,*

-Koruma Yüksek Kurulunun 05.11.1999 tarihli ve 658 sayılı ilke kararı gereği aşağıda belirtilen maddelerin I. derece arkeolojik sit alanı geçiş dönemi koruma esasları ve kullanma koşulları olarak belirlenmesine,

-Bu alanlarda, kesinlikle hiçbir yapılaşmaya izin verilmemesine, imar planlarında aynen korunacak sit alanları olarak belirlenmesine, bilimsel amaçlı kazıların dışında hiçbir kazı yapılamayacağına, ancak;

-Resmi ve özel kuruluşlarca zorunlu durumlarda yapılacak alt yapı uygulamaları için müze müdürlüğü'nün ve varsa kazı başkanının görüşüyle konunun koruma kurulunda değerlendirilmesine,

-Yeni tarımsal alan açılmamasına, yalnızca sınırlı mevsimlik tarımsal faaliyetlerin devam edebileceğine,

**ASLI GİBİDİR**

22.05.90

**T.C.**  
**KÜLTÜR VE TURİZM BAKANLIĞI**  
**EDİRNE KÜLTÜR VARLIKLARINI**  
**KORUMA BÖLGE KURULU**  
**K A R A R**  
**(2)**

**Toplantı Tarihi ve No : 29.07.2024 – 456**

**Toplantı Yeri**

**Karar Tarihi ve No : 29.07.2024 – 10273**

**EDİRNE**

-Toprağın sürülmesine dayanan tarımsal faaliyetlerin kesinlikle yasaklanmasına, ağaçlandırmaya gidilmemesine,

-Taş, toprak, kum vb. alınmamasına, kireç, taş, tuğla, mermer, kum, maden vb. ocakların açılmamasına, toprak, cüruf, çöp, sanayi atığı ve benzeri malzeme dökülmemesine,

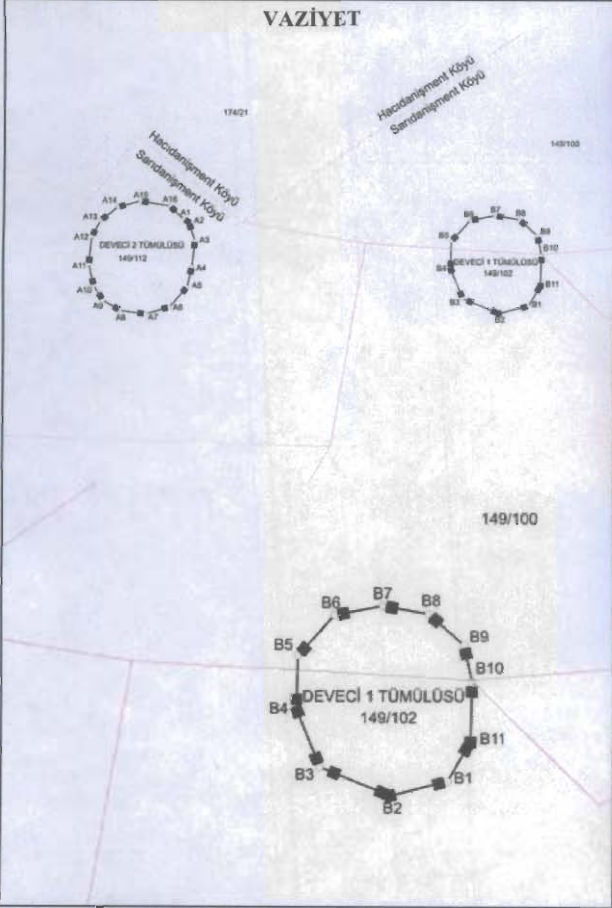


-Tümülüsün mahiyetine tesir etmeyecek şekilde koruma kurulundan izin almak koşuluyla birleştirme (tevhit) ve ayırma (ifraz) yapılabileceğine,

-Kamu düzeni veya güvenliğinin olağan hayatı durduracak veya kesintiye uğratabilecek şekilde bozulduğu ya da doğal afet yaşanan yerlerde, yapılmasında zorunluluk bulunan geçici uygulamalara ilişkin, zemine en az müdahale edilecek şekilde hazırlanan ve süresi belirlenen projelerin koruma bölge kurulunda değerlendirilebileceğine, projesi koruma bölge kurulunca uygun görülen geçici uygulamaların Kültür ve Turizm Bakanlığınca oluşturulacak bilim kurulu denetiminde yapılabileceğine,

Karar verildi.

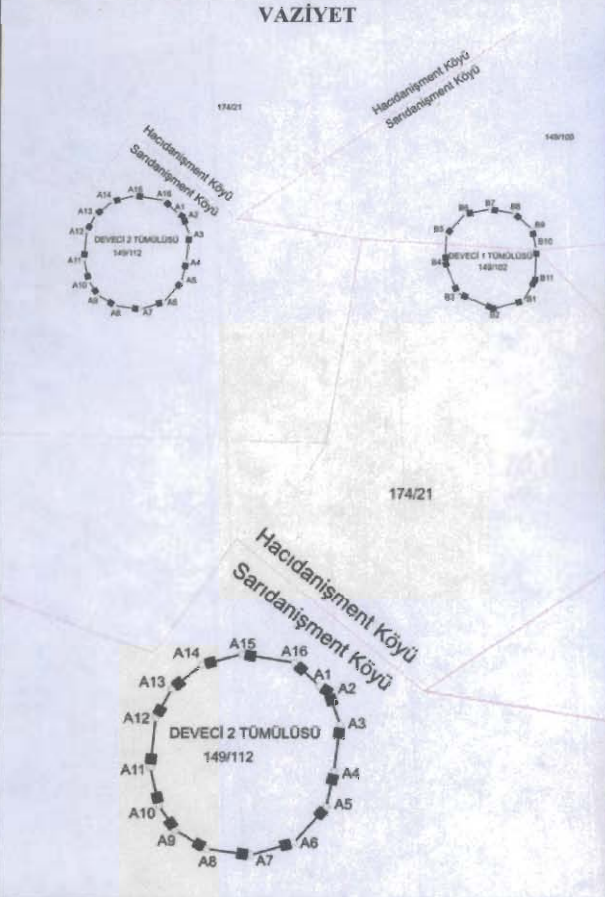

**ASLI GİBİDİR**

T.C  
KÜLTÜR VE TURİZM BAKANLIĞI  
EDİRNE KÜLTÜR VARLIKLARINI  
KORUMA BÖLGE KURULU

AVRUPA KONSEYİ TÜRKİYE	KÜLTÜR VARLIKLARI KORUMA ENVANTERİ		SİT	ENVANTER NO: HARİTA NO:												
İLİ: EDİRNE	İLÇESİ: LALAPAŞA	MAHALLE KÖY VEYA MEVKİ: SARIDANIŞMENT KÖYÜ	KADASTRO: PAFTA: - ADA: 149 PARSEL: 100, 102													
ADI: DEVECİ 1 TÖMÜLÖSÜ	TÜRÜ: TÖMÜLÖS	DÖNEMİ:														
<b>GENEL TANIM</b> Edirne ili, Lalapaşa ilçesi, Sarıdanışment köyü sınırları içindeki 149 ada, 100 ve 102 parsel sayılı taşınmazda yer alan tümülüs yaklaşık olarak 40 metre çapındadır. Tarım arazisinde yer alan tümülüsün etekleri sürülerek düzleştirilmiştir.																
<b>ŞİMDİKİ TEHLİKELER</b> Kaçak kazılar ve tarımsal faaliyetler.																
<b>ŞİMDİKİ DURUMU</b>																
<b>SİT POTANSİYELİ</b> I. Derece Arkeolojik Sit		<b>KORUMA DERECESİ</b> I. Derece Arkeolojik Sit														
<b>ŞİMDİKİ KORUMA</b>																
<b>ÖNERİLEN KORUMA</b> Belirlenen koordinatlı sınırlar itibarıyla I. derece arkeolojik sit alanı olarak tescil edilmesi önerilmektedir.																
<b>GÖZLEMLER:</b>																
<b>VAZİYET</b> 		<b>FOTOĞRAF</b> 														
<b>KOORDİNATLAR:</b>		<b>FOTOĞRAF ÇEKİM TARİHİ:</b> 04.06.2024														
<b>HAZIRLAYANLAR:</b> Burcu KAYA TOPAÇOĞLU Arkeolog Hakan ERDEN Harita Mühendisi Nesim Berat KESKİN Harita Mühendisi		<table border="1"><tr><td>RAPOR</td><td>X</td><td colspan="2"><b>KONTROL EDEN:</b></td></tr><tr><td>FOTOĞRAF</td><td>X</td><td colspan="2" rowspan="3">Yusuf ŞAMİLOĞLU Müdür</td></tr><tr><td>HARİTA</td><td>X</td></tr><tr><td>KROKİ</td><td>X</td></tr></table>			RAPOR	X	<b>KONTROL EDEN:</b>		FOTOĞRAF	X	Yusuf ŞAMİLOĞLU Müdür		HARİTA	X	KROKİ	X
RAPOR	X	<b>KONTROL EDEN:</b>														
FOTOĞRAF	X	Yusuf ŞAMİLOĞLU Müdür														
HARİTA	X															
KROKİ	X															
<b>K.V.K.B.K. KARARLARI:</b>		<b>KURUL ONAYI:</b> 														

E.K.V.K. Kurulunun 28.07.2024  
Tarih ve 10273 sayılı karar ekidir.

T.C.  
KÜLTÜR VE TURİZM BAKANLIĞI  
EDİRNE KÜLTÜR VARLIKLARINI  
KORUMA BÖLGE KURULU

AVRUPA KONSEYİ TÜRKİYE	KÜLTÜR VARLIKLARI KORUMA ENVANTERİ		SİT	ENVANTER NO: HARİTA NO:
İLİ: EDİRNE	İLÇESİ: LALAPAŞA	MAHALLE KÖY VEYA MEVKİ: SARIDANIŞMENT KÖYÜ	KADASTRO: PAFTA: - ADA: 149 PARSEL: 112	
ADI: DEVECİ II TÖMÜLÖSÜ	TÜRÜ: TÖMÜLÖS		DÖNEMİ:	
<b>GENEL TANIM</b> Edirne ili, Lalapaşa ilçesi, Sarıdanışment köyü sınırları içindeki 149 ada, 112 parsel sayılı taşınmazda yer alan tümölüs yaklaşık olarak 40 metre çapındadır. Mera alanında kalan tümölüsün üzerinde bodur ağaçlar vardır.				
<b>ŞİMDİKİ TEHLİKELER</b> Kaçak kazılar.				
<b>ŞİMDİKİ DURUMU</b>				
<b>SİT POTANSİYELİ</b> I. Derece Arkeolojik Sit		<b>KORUMA DERECESİ</b> I. Derece Arkeolojik Sit		
<b>ŞİMDİKİ KORUMA</b>				
<b>ÖNERİLEN KORUMA</b> Belirlenen koordinatlı sınırlar itibarıyla I. derece arkeolojik sit alanı olarak tescil edilmesi önerilmektedir.				
<b>GÖZLEMLER:</b>				
<b>VAZİYET</b> 		<b>FOTOĞRAF</b> 		
<b>KOORDİNATLAR:</b>		<b>FOTOĞRAF ÇEKİM TARİHİ:</b> 04.06.2024		
<b>HAZIRLAYANLAR:</b> Burcu KAYA TOPAÇOĞLU Arkeolog Hakan ERDEN Harita Mühendisi Nesim Berat KESKİN Harita Mühendisi		<b>KONTROL EDEN:</b> Yusuf ŞAMİLOĞLU Müdür		
<b>K.V.K.B.K. KARARLARI:</b>		<b>KURUL ONAYI:</b>		

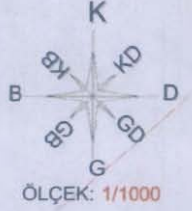
**UYGUNDUR**

Yusuf ŞAMİLOĞLU  
Müdür

E.K.V.K. Kurulunun 29.07.2024  
Tarih ve 10273 sayılı karar ekidir.

# EDİRNE İLİ LALAPAŞA İLÇESİ SARIDANIŞMENT KÖYÜ

ADI: DEVECİ TÜMÜLÜSLERİ 1.DERECE ARKEOLOJİK SİT ALANI

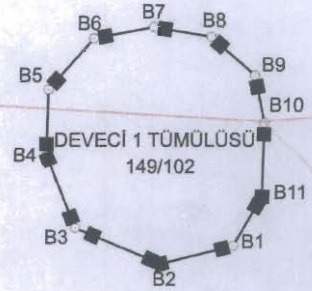
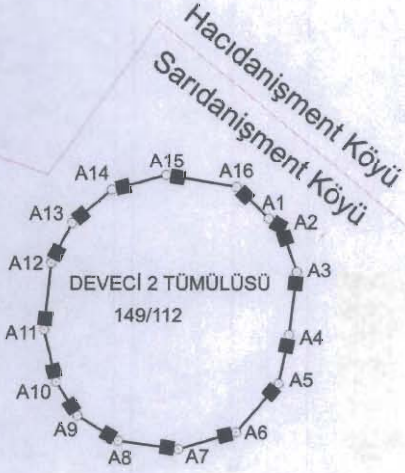


T.C.  
KÜLTÜR VE TURİZM BAKANLIĞI  
EDİRNE KÜLTÜR VARLIKLARINI  
KORUMA BÖLGE KURULU

174/21

Hacıdanışment Köyü  
Sarıdanışment Köyü

149/100



UYGUNDUR

Yusuf ŞAMİLOĞLU  
Müdür

149/105

*Handwritten signature and initials in blue ink.*

149/102

KOORDİNE ÖZET - UTM ITRF96 3°

GÖSTERİM

DEVECİ 2 TÜMÜLÜSÜ KOORDİNATLARI

DEVECİ 1 TÜMÜLÜSÜ KOORDİNATLARI

Nokta No	Y	X
A1	483248.424	4636960.926
A2	483250.232	4636959.779
A3	483252.433	4636953.412
A4	483251.396	4636944.353
A5	483249.946	4636937.338
A6	483243.823	4636930.304
A7	483235.594	4636927.866
A8	483226.966	4636929.055
A9	483221.146	4636932.650
A10	483218.045	4636937.508
A11	483216.267	4636944.993
A12	483217.223	4636954.656
A13	483220.190	4636960.301
A14	483225.930	4636964.990
A15	483233.680	4636967.094
A16	483243.736	4636965.423

Nokta No	Y	X
B1	483367.657	4636931.101
B2	483357.288	4636926.469
B3	483344.939	4636933.672
B4	483340.789	4636944.095
B5	483341.019	4636953.624
B6	483347.484	4636960.809
B7	483356.045	4636962.439
B8	483364.284	4636961.043
B9	483370.527	4636965.595
B10	483371.981	4636948.818
B11	483371.681	4636938.253

■—■ 1.Derece Ark.Sit Alanı  
Kadastral Hat

EK BİLGİ

Edirne ili Lalapaşa İlçesi Sarıdanışment Köyü  
149 ada 112, 100 ve 102 parsellerin bir kısmı  
1.Derece Ark.Sit Alanında kalmaktadır.

E.K.V.K. Kurulunun 29.07.2024  
Tarih ve 10273 sayılı karar ekidir.