

T.C.
KÜLTÜR VE TURİZM BAKANLIĞI
GAZİANTEP KÜLTÜR VARLIKLARINI KORUMA BÖLGE KURULU
KARAR

TOPLANTI TARİHİ VE NO: 24.11.2022- 299
KARAR TARİHİ VE NO : 24.11.2022- 4959

TOPLANTI YERİ
GAZİANTEP

Gaziantep İli, Şehitkamil İlçesi, Aktoprak Mahallesi sınırları içerisinde bulunan, mülkiyeti Hazineye ait, 194 ada, 265, 267 ve 292 parselde yer alan I. Derece Arkeolojik Sit Alanı, Kızılgöl Arkeolojik Sit alanının sit derece ve sınırlarının belirlenmesine yönelik, Kurulumuzun 20.10.2022 tarih ve 4885 sayılı kararı gereği Gaziantep Kültür Varlıklarını Koruma Bölge Kurulu Müdürlüğü uzmanları tarafından hazırlanan 21.11.2022 tarih ve 1728919 sayılı raporu, Adana Kültür ve Tabiat Varlıklarını Koruma Bölge Kurulunun 27.06.2007 tarih ve 2769 sayılı kararı, Kurulumuzun 25.06.2013 tarih ve 1283 sayılı kararı okundu, konunun ekleri ve işlem dosyası incelendi, yapılan görüşmeler sonucunda;

Gaziantep İli, Şehitkamil İlçesi, Aktoprak Mahallesi sınırları içerisinde bulunan, mülkiyeti Hazineye ait, 194 ada, 265, 267 ve 292 parselde yer alan Kızılgöl I. Derece Arkeolojik Sit alanının irdelenmesine yönelik Kurul Müdürlüğü Uzmanlarınca yerinde yapılan inceleme sonucu rapor doğrultusunda söz konusu alanın 2863 sayılı Kültür ve Tabiat Varlıklarını Koruma Kanununun 6. Maddesi ile Korunması Gerekli Taşınmaz Kültür Varlıklarının ve Sitlerin Tespit ve Tescili Yönetmeliğinin 4. Maddesi kapsamında kararımız eki haritada belirtildiği şekliyle I. ve III. Derece Arkeolojik Sit olarak tesciline, kararımız eki sit haritası ve sit fişi ile alana ilişkin belirlenen Geçiş Dönemi Koruma Esasları ve Kullanma Koşullarının uygun olduğuna (OLUMLU), Geçiş Dönemi Koruma Esasları ve Kullanma Koşullarının üç yıl süreyle geçerli olduğuna, I. ve III. Derece Arkeolojik sitlere yönelik Koruma Amaçlı İmar Planının ilgili kurumlara ivedilikle hazırlanarak Kurulumuza getirilmesine karar verildi.

AVRUPA KONSEYİ	DOĞAL VE KÜLTÜREL VARLIKLARI KORUMA ENVANTERİ D.K.V.K.E.		SİT	ENVANTER No.
TÜRKİYE	KÜLTÜR VARLIKLARI VE MÜZELER GENEL MÜDÜRLÜĞÜ			HARİTA No.
İLİ: GAZİANTEP	İLÇE: ŞEHİTKÂMİL	MAH.-KÖY-MEVKİİ: AKTOPRAK, KIZILGÖL	PAFTA	ADA:194 PARSEL: 265 267-292

ADI: KIZILGÖL ARKEOLOJİK YERLEŞİM ALANI

GENEL TANIM:

Kızılgöl mezarısı içinde yer almaktadır. Güneye meyyal kalker kayalık alanda bulunmaktadır. Mevcut 4 adet mahsere, bir adet kaya mezarı, antik dönem taş ocağı içinde mahtemelen kaya oyu oda mezarın genişletilmesiyle oluşturulmuş biri büyük iki odalı iki odalı mekan ile çalılık alanda yerleşime ait kalıntıların izleri ile bu alan içinde 2 adet sarnıç bulunmaktadır.

ŞİMDİKİ TEHLİKELER: Yapılaşma tehdidi

ŞİMDİKİ DURUM: Boş, kayalık ve çalılık ham arazi, güney eteğinden doğu batı akslı stabilize yol geçmektedir. Batı kısmı bahçe

SİT POTANSİYELİ: Taşınmaz Kültür Varlığı ve Arkeolojik

KORUMA DERECESESİ:

I. D.

HAZIRLAYANLAR

AhmetBEYAZLAR Ark.

Hülya KAYAÖZ M. Arş

Ebru ÖNSEL Ark.

Osman ÖZGAN H.Tekn.

ŞİMDİKİ KORUMA: I. Derece Arkeolojik, Yerleşke ve 5. Organize Sanayi Bölgesi İçinde

ÖNERİLEN KORUMA: Taşınmazlara açıklayıcı bilgilerle tanıtımının yapılması, yapılacak temizlik ve düzenleme çalışmasıyla teşhire hazır hale getirilmesi, uyarıcı levhalar asılması, Arkeolojik kazısının yapılması.

YIN DİZİSİ: Bilinmiyor. İnternet ortamında yapılan taramada herhangi bir bilimsel veriye rastlanmamıştır. Kurumumuzda ihtisas kütüphanesi olmaması nedeniyle Gaziantep Bölgesinde yapılan yüzey araştırmalarına konu edinilip edilmediği bilinmemektedir.

KONTROL EDEN:

12.10.2022


Kıvanç ÖZBEY
Kurul Md. V.

KURUL ONAYI:

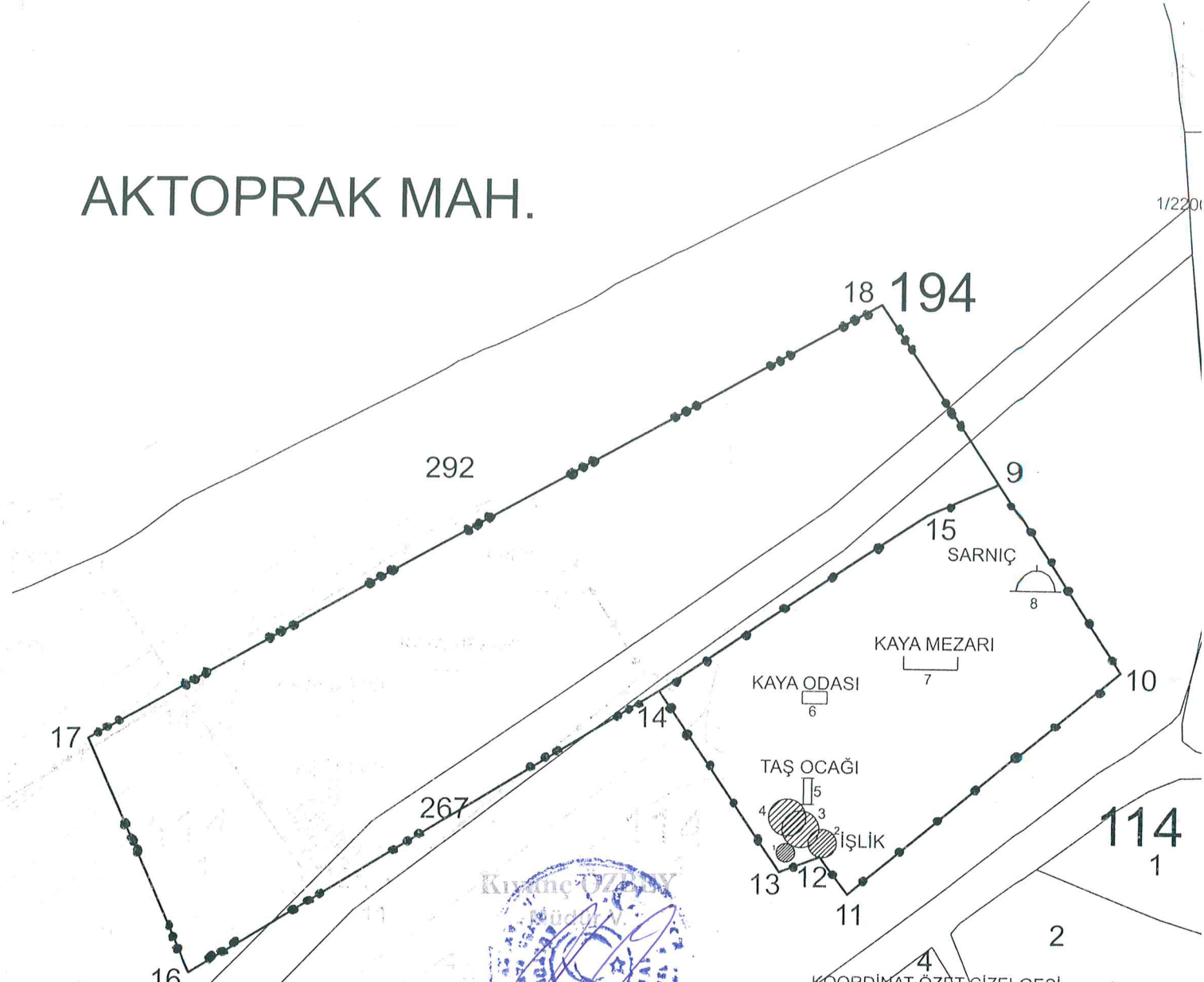
GÖZLEMLER: Kızılgöl adlı ovanın dağlık kesimine konumlu yerleşke günümüzdeki gibi tek aile geçimini sağlayabilecek niteliktedir. Kalıntılar Roma Dönemi kültür özelliği göstermekte olup taş ocağındaki taş kesim tekniği ve kaya oyu mezar bu kültüre aittir. Taş ocağı içindeki muhtemelen kaya mezarının genişletilerek hayvan barınağı haline getirilmesi ile fonksiyon değişikliğine gidilmiş ve bu 10-11 tarihlendirilmektedir. Bu kaya oyu oda günümüzde atıl vaziyette bulunmaktadır. Mahsereler 1980 li yıllara kadar kullanılan taşınmaz kültür varlıklarındandır.

RÉVİZYON:


HARİTA VE FOTOĞRAFLAR



AKTOPRAK MAH.



GAZİANTEP KÜLTÜR VARLIKLARINI
KORUMA BÖLGE KURULUNUN
26.11.2022 T. RHVE 4959 SAYILI
KARAR EKİDİR



UTM 3 ITRF 96 UTM 6 ED 50

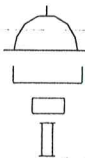
Nokta No	(UTM)Universal Y	Trans	ITRF96 (Internationa X	(UTM)Universal Y2	Trans	ED50 (European Datum X2
1	617725.042		4119516.199	351461.891		4118530.807
2	617738.965		4119519.900	351475.920		4118534.064
3	617730.758		4119525.219	351467.888		4118539.639
4	617725.762		4119529.630	351463.036		4118544.204
5	617733.278		4119539.665	351470.863		4118553.993
6	617735.370		4119574.657	351474.861		4118588.892
7	617777.850		4119586.294	351516.876		4118599.175
8	617816.660		4119615.915	351556.592		4118627.544
9	617803.568		4119655.975	351544.779		4118662.987
10	617849.864		4119585.831	351588.818		4118596.434
11	617748.608		4119500.655	351484.947		4118514.529
12	617738.013		4119514.730	351474.806		4118528.928
13	617722.932		4119508.926	351459.553		4118523.606
14	617676.682		4119577.058	351415.495		4118593.147
15	617776.847		4119643.997	351517.700		4118656.858
16	617502.532		4119468.934	351238.061		4118490.621
17	617463.644		4119557.879	351202.019		4118580.727
18	617758.796		4119723.810	351502.189		4118737.185

ALAN ÖZET ÇİZELGESİ

	Alan	Pafta
I. DERECE ARKEOLOJİK SİT	14048.842	
III. DERECE ARKEOLOJİK SİT	30468.067	

GÖKSÜNCÜK MAH.

- I. DERECE ARKEOLOJİK SİT SINIRI
- III. DERECE ARKEOLOJİK SİT SINIRI
- KADASTRAL PARSEL SINIRI
- İŞLİK



SARNIÇ
KAYA MEZARI
KAYA ODASI
TAŞ OCAĞI

Osman ÖZGAN
Harita Teknikeri

Ahmet BEYAZLAR
Arkeolog

Hülya KAYAÖZ
Müze Araştırmacısı

Emre ÖNSEL
Arkeolog