

**T.C.**  
**KÜLTÜR ve TURİZM BAKANLIĞI**  
**KÜTAHYA KÜLTÜR VARLIKLARINI KORUMA BÖLGE KURULU**  
**KARAR**

Toplantı Tarihi ve No : 27.08.2024- 446  
Karar Tarihi ve No : 27.08.2024- 8011

**43.00/5995**  
Toplantı Yeri  
**KÜTAHYA**

Kütahya ili, Merkez ilçesi, Doğluşah köyünde bulunan 101 ada 19 ve 166 parsel nolu mülkiyeti hazineye ait taşınmazların satışının değerlendirilmesinin istendiği Kütahya Çevre, Şehircilik ve İklim Değişikliği İl Müdürlüğü, Milli Emlak Müdürlüğü'nün 20.03.2024 tarih ve 9054549 ile 9056039 sayılı yazıları ve ekleri gereği yerinde yapılan inceleme sonucunda tespit edilen kültür varlıklarının değerlendirilmesine yönelik Kütahya Kültür Varlıklarını Koruma Bölge Kurulu Müdürlüğü uzmanlarınca hazırlanan 27.06.2024 tarihli rapor, kurum görüşlerinin bildirilmesinin istendiği Kütahya Kültür Varlıklarını Koruma Bölge Kurulu Müdürlüğü'nün 28.06.2024 tarih ve 5331714 sayılı yazısı ve eki, alana ilişkin kadastro haritasının istenildiği Kütahya Kültür Varlıklarını Koruma Bölge Kurulu Müdürlüğü'nün 28.06.2024 tarih ve 5331795 sayılı yazısı ve ekleri, alana ilişkin kadastro haritasının iletiliği Kütahya Kadastro Müdürlüğü'nün 04.07.2024 tarih ve 13135750 sayılı yazısı ve ekleri, istenen kurum görüşlerinin iletiliği; Karayolları 14. Bölge Müdürlüğü'nün 05.07.2024 tarih ve 1568617 sayılı yazısı, Tarım ve Orman Bakanlığı, 5. Bölge Müdürlüğü'nün 10.07.2024 tarih ve 14918605 sayılı yazısı, Kütahya Çevre, Şehircilik ve İklim Değişikliği İl Müdürlüğü'nün 10.07.2024 tarih ve 9895467 sayılı yazısı, DSİ 3. Bölge Müdürlüğü, Havza Yönetimi, İzleme ve Tahsisler Şube Müdürlüğü'nün 11.07.2024 tarih ve 4797349 sayılı yazısı, İller Bankası Anonim Şirketi, Eskişehir Bölge Müdürlüğü'nün 18.07.2024 tarih ve 20125 sayılı yazısı, Kütahya İl Özel İdaresi, İmar ve Kentsel İyileştirme Müdürlüğü'nün 26.07.2024 tarih ve 64234 sayılı yazısı ile Kütahya Kültür Varlıklarını Koruma Bölge Kurulu Müdürlüğü uzmanlarınca hazırlanan Müdürlük evrakına 27.08.2024 tarih ve 2888376 sayı ile kayıtlı rapor okundu, ekleri ve işlem dosyası incelendi, yapılan görüşmeler sonucunda;

Kütahya ili, Merkez ilçesi, Doğluşah köyünde bulunan 101 ada 19 ve 166 parsel nolu mülkiyeti hazineye ait taşınmazlarda tespit edilen Kumlar Kayalık Yerleşimi'nin, Kütahya Kültür Varlıklarını Koruma Bölge Kurulu Müdürlüğü uzmanlarınca hazırlanan 27.06.2024 tarihli uzman raporu doğrultusunda 1. derece arkeolojik sit olarak tescil edilmesine, alana ilişkin hazırlanan sit sınırlarını gösteren 1/25000 ölçekli harita, kadastral harita, şerh konulacak parsellerin listesi ve tescil fişinin onaylanmasına, söz konusu alanda geçiş dönemi koruma esasları ve kullanma şartları olarak Koruma Yüksek Kurulunun 05.11.1999 tarih ve 658 sayılı ilke kararı doğrultusunda;

**Kumlar Kayalık Yerleşimi 1. Derece Arkeolojik Siti Koruma ve Kullanma Koşullarının:**

- 1)Hiçbir yapılaşmaya izin verilmemesine, imar planlarında aynen korunacak sit alanı olarak belirlenmesine, bilimsel amaçlı kazıların dışında hiçbir kazı yapılamayacağına,
- 2)Resmi ve özel kuruluşlarca zorunlu durumlarda yapılacak alt yapı uygulamaları için müze müdürlüğü'nün ve varsa kazı başkanının görüşüyle konunun koruma kurulunda değerlendirilmesine,
- 3)Yeni tarımsal alanların açılmamasına, yalnızca sınırlı mevsimlik tarımsal faaliyetlerin devam edebileceğine, toprağın sürülmesine dayanan tarımsal faaliyetlerin yasaklanmasına, ağaçlandırmaya gidilmemesine, yalnızca mevcut ağaçlardan ürün alınabileceğine,
- 4) Taş, toprak, kum vb. alınmamasına, kireç, taş, tuğla, mermer, kum, maden vb. ocakların açılmamasına, toprak, curuf, çöp, sanayi atığı ve benzeri malzeme dökülmemesine,
- 5) Taşınmaz kültür varlıklarının mahiyetine tesir etmeyecek şekilde ilgili koruma kurulundan izin almak koşuluyla birleştirme (tevhit) ve ayırma (ifraz) yapılabileceğine, şeklinde 5 madde olarak belirlenmesine, karar verildi.

AVRUPA KONSEYİ	DOĞAL ve KÜLTÜREL VARLIKLARI KORUMA ENVANTERİ D.K.V.K.E	SİT	ENVANI Ek-2
TÜRKİYE	KÜLTÜR VARLIKLARI VE MÜZELER GENEL MÜDÜRLÜĞÜ		HARİTA NO:
İLİ: KÜTAHYA	İLÇESİ: MERKEZ	MAHALLE,KÖY VEYA MEVKİİ: DOĞLUŞAH KÖYÜ	KADASTRO: PAFTA: ADA: 101 PARSEL: 19-166

**ADI:** KUMLAR KAYA YERLEŞİMİ

**GENEL TANIM:** Kütahya ili, Merkez ilçesi, Doğluşah köyünde bulunan 101 ada 19 ve 166 parsel nolu mülkiyeti hazineye ait taşınmazlar üzerinde tespit edilen kaya yerleşimi Doğluşah köyünün yaklaşık 3 km kuzeybatısında yer almakta olup sıra kayalık alanda bulunmaktadır. Alan içerisindeki bazı odalar arasındaki geçişlerin taşlar örülerek kapatıldığı, odaların ahır olarak kullanıldığı görülmüştür. Kaya yerleşimi tek odaya sahip ve genel olarak düz çatılıdır. Dış cephelerinde herhangi bir bezemeye rastlanılmamıştır. Kaya odasının duvarında dörtgen bir yuva bulunan niş yer almaktadır. Kaya odalar mimari ve stilistik yönden incelendiğinde Dağlık Frigya Vadisi bölgesine (Eskişehir-Afyonkarahisar-Kütahya-Batı Frigya üçgeni) özgü yapılarla benzerlik göstermektedir.

**ŞİMDİKİ TEHLİKELER:** İzinsiz kazı

**ŞİMDİKİ DURUM:** Ham toprak

**SİT POTANSİYELİ:** Arkeolojik Sit

**KORUMA DERECEŚİ:** 1. Derece Arkeolojik Sit

**ŞİMDİKİ KORUMA:** Koruma mevcut değil

**HAZIRLAYANLAR:** 15.08.2024

  
Burcu ÜREN  
Arkeolog

  
Ela ALTUN  
Arkeolog

**ÖNERİLEN KORUMA:** Kolluk Kuvvetleri

**KONTROL EDEN:**

  
Mehmet Ali KARAKAYA  
Müdür


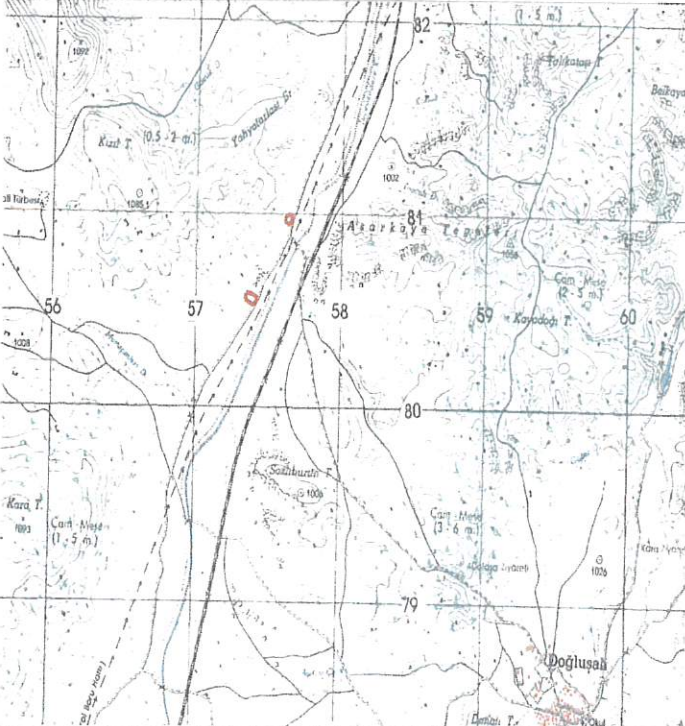
**YAYIN DİZİSİ:**


**REVİZYON:**

**GÖZLEMLER:**

**KURUL ONAYI:** Kütahya KVKBK'nin 27.08.2024 tarih 8011 sayılı kararı ektir.

**HARİTALAR, FOTOĞRAFLAR:**





T.C  
KÜLTÜR VE TURİZM BAKANLIĞI  
Kütahya Kültür Varlıklarını  
Koruma Bölge Kurulu Müdürlüğü  
KÜTAHYA KÜLTÜR VARLIKLARINI  
KORUMA BÖLGE KURULUNUN  
27/08/2024 TARİH VE 8011  
SAYILI KARAR EKİDİR

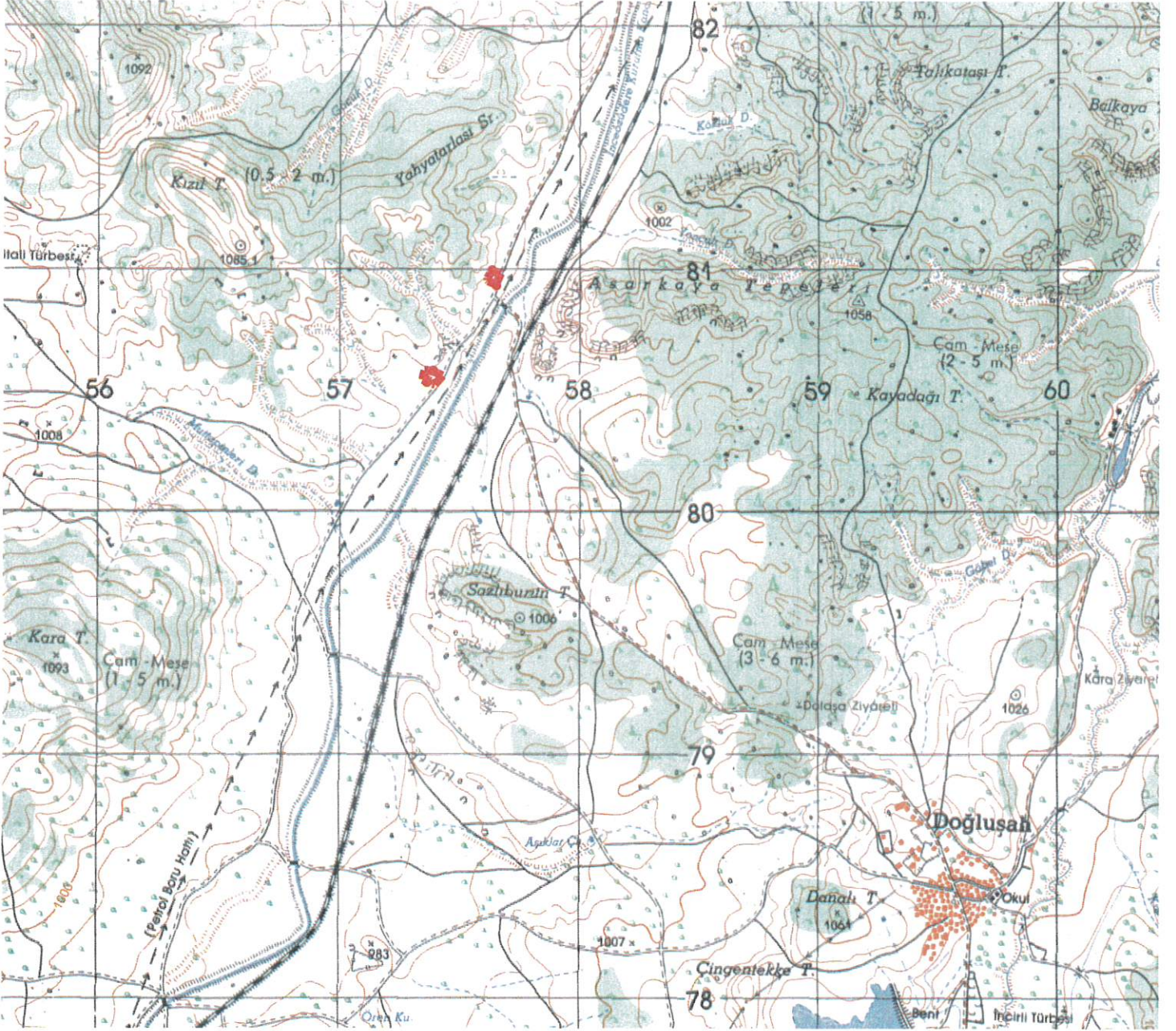
  
Burcu ÜREN  
Arkeolog

  
ASLI GİBİDİR  
Mehmet Ali KARAKAYA  
Müdür

KÜTAHYA İLİ, MERKEZ İLÇESİ, DOĞLUŞAH KÖYÜ  
KUMLAR KAYALIK YERLEŞİMİ  
I. DERECE ARKEOLOJİK SİT

Ek-3

1/25000



Pafta Adı: I24D3

Alan : 4716.00 m<sup>2</sup>

●●●●● : I. Derece Arkeolojik Sit

UTM 6 derecelik dilime esas ITRF96  
datumu koordinat değerleri

UTM 3 derecelik dilime esas ITRF96  
datumu koordinat değerleri

Nokta No	Y	X
1	257623.294	4380806.682
2	257629.294	4380805.682
3	257642.294	4380800.682
4	257622.295	4380754.682
5	257607.295	4380761.682
6	257590.295	4380769.682
7	257587.295	4380772.682
8	257587.295	4380781.682
9	257598.295	4380799.682
10	257604.295	4380803.682
11	257614.295	4380806.682
12	257327.297	4380400.683
13	257343.297	4380400.683
14	257362.297	4380396.683
15	257381.297	4380389.683
16	257402.629	4380379.342
17	257389.343	4380364.122
18	257370.553	4380342.752
19	257359.423	4380345.741
20	257350.347	4380357.124
21	257344.323	4380361.230
22	257332.615	4380366.543
23	257328.164	4380359.519
24	257319.006	4380363.130

Nokta No	Y	X
1	515427.235	4378773.722
2	515433.263	4378772.923
3	515446.419	4378768.361
4	515427.970	4378721.735
5	515412.750	4378728.229
6	515395.498	4378735.655
7	515392.400	4378738.552
8	515392.100	4378747.544
9	515402.491	4378765.895
10	515408.352	4378770.092
11	515418.243	4378773.422
12	515415.031	4378358.213
13	515161.017	4378358.747
14	515180.133	4378355.384
15	515199.350	4378349.023
16	515221.007	4378339.402
17	515208.240	4378323.752
18	515190.179	4378301.775
19	515178.960	4378304.390
20	515169.512	4378315.461
21	515163.357	4378319.362
22	515151.482	4378324.281
23	515147.269	4378317.115
24	515137.998	4378320.418

T.C  
KÜLTÜR VE TURİZM BAKANLIĞI  
Kütahya Kültür Varlıklarını  
Koruma Bölge Kurulu Müdürlüğü

KÜTAHYA  
KÜLTÜR VARLIKLARINI KORUMA  
BÖLGE KURULUNUN  
27 /08 /2024 TARİH VE 8011  
SAYILI KARAR EKİDİR

ASLI GİBİDİR

Mehmet Ali KARAKAYA  
Müdür

KÜTAHYA İLİ, MERKEZ İLÇESİ, DOĞLUŞAH KÖYÜ  
KUMLAR KAYALIK YERLEŞİMİ  
I. DERECE ARKEOLOJİK SİT

Ek-4



Alan :4716.00 m<sup>2</sup>

:I.Derece Arkeolojik Sit

UTM 3 derecelik dilime esas ITRF96  
datumu koordinat değerleri

Nokta No	Y	X
1	515427.235	4378773.722
2	515433.263	4378772.923
3	515446.419	4378768.361
4	515427.970	4378721.735
5	515412.750	4378728.229
6	515395.498	4378735.655
7	515392.400	4378738.552
8	515392.100	4378747.544
9	515402.491	4378765.895
10	515408.352	4378770.092
11	515418.243	4378773.422
12	515145.031	4378358.213
13	515161.017	4378358.747
14	515180.133	4378355.384
15	515199.350	4378349.023
16	515221.007	4378339.402
17	515208.240	4378323.752
18	515190.179	4378301.775
19	515178.960	4378304.390
20	515169.512	4378315.461
21	515163.357	4378319.362
22	515151.482	4378324.281
23	515147.269	4378317.115
24	515137.998	4378320.418

T.C  
KÜLTÜR VE TURİZM BAKANLIĞI  
Kütahya Kültür Varlıklarını  
Koruma Bölge Kurulu Müdürlüğü

KÜTAHYA  
KÜLTÜR VARLIKLARINI KORUMA  
BÖLGE KURULUNUN  
27 /08 /2024 TARİH VE 8011  
SAYILI KARAR EKİDİR



Mehmet Ali KARAKAYA  
Müdür

KÜTAHYA KÜLTÜR VARLIKLARINI KORUMA BÖLGE KURULUNUN 27/08/2024 TARİH VE 8011 SAYILI  
KARARI İLE TESCİLE ÖNERİLEN I.(BİRİNCİ) DERECE ARKEOLOJİK SİT İÇERİSİNDE KALAN  
PARSELLERİN LİSTESİ

SIRA NO	İLİ	İLÇESİ	KÖYÜ	PAFTA	ADA	PARSEL	PARSELİN ŞERH KONULACAK KISMI
1	Kütahya	Merkez	Doğluşah	-	101	19	Bir Kısmı
2	Kütahya	Merkez	Doğluşah	-	101	166	Bir Kısmı

T.C.  
KÜLTÜR VE TURİZM BAKANLIĞI  
Kütahya Kültür Varlıklarını  
Koruma Bölge Kurulu Müdürlüğü

KÜTAHYA  
KÜLTÜR VARLIKLARINI KORUMA  
BÖLGE KURULUNUN  
27.8.2024 TARİH VE 8011  
SAYILI KARAR EKİDİR

ASLİ GİBİDİR



Mehmet Ali KARAKAYA  
Müdür