

T.C.
KÜLTÜR VE TURİZM BAKANLIĞI
MARDİN KÜLTÜR VARLIKLARINI KORUMA BÖLGE KURULU
KARAR

Toplantı Tarihi ve No. : 27.11.2023-25
Karar Tarihi ve No. : 27.11.2023-421
Dosya No. : 47.08.123

Toplantı Yeri
MARDİN

Mardin ili, Dargeçit ilçesi, Cumhuriyet/Kılavuz ve Hürriyet/Kılavuz Mahallelerinde bulunan, özel ve hazineye ait taşmazlar üzerinde yer alan Kılavuz Yerleşiminin 2863 sayılı Yasa kapsamında tesciline ilişkin 21.03.2023 tarihli dilekçe, Mardin Kültür Varlıklarını Koruma Bölge Kurulunun 25.10.2023 tarih ve 365 sayılı tescil işlemleri başlatılma kararı, Devlet Su İşleri Genel Müdürlüğünün 10.11.2023 tarih ve 4014331 sayılı, Mardin Büyükşehir Belediye İmar ve Şehircilik Daire Başkanlığının 18.10.2023 tarih ve 114291 sayılı, Çevre, Şehircilik ve İklim Değişikliği İl Müdürlüğünün 26.10.2023 tarih ve 7769449 sayılı, Maden ve Petrol İşleri Genel Müdürlüğünün 03.11.2023 tarih ve 511017 sayılı kurum görüş yazıları ve Mardin Kültür Varlıklarını Koruma Bölge Kurulu Müdürlüğü uzmanlarının 27.11.2023 tarih ve 2393142 sayılı raporu okundu. Konunun dosyası, 1/5000 ölçekli öneri sit alanı haritası, hazırlanan sit fişi, bilgi ve belgeler incelendi. Yapılan görüşmeler sonucunda;

Mardin ili, Dargeçit ilçesi, Cumhuriyet/Kılavuz ve Hürriyet/Kılavuz Mahallelerinde bulunan Kılavuz Yerleşiminin 2863 sayılı Yasa kapsamında korunması gerekli kültür varlığı özelliği göstermesi nedeni ile 1/5000 ölçekli haritada koordinatlarıyla gösterildiği şekilde I. derece arkeolojik sit alanı olarak tesciline ve hazırlanan sit fişinin uygun olduğuna,

Mardin ili, Dargeçit ilçesi, Cumhuriyet/Kılavuz ve Hürriyet/Kılavuz Mahalleleri, mülkiyeti özel ve hazineye ait olan 108 ada 54, 55, 58, 59, 60, 61, 62, 63, 64, 65, 66, 67, 68, 69, 70, 71, 72, 73, 74, 75, 76, 77, 78, 79, 80, 81 nolu parseller 154 ada 3, 10, 11, 12, 13, 14, 15, 16, 17, 18, 19, 20, 21 nolu parseller , 167 ada 1 nolu parsel, 168 ada 1 nolu parsel ve 143 ada 21, 22, 23, 24 nolu parseller üzerindeki alandaki parsellerin tapu kütüğünün beyanlar hanesine "Tamamı I. Derece Arkeolojik Sit Alanındadır" şerhinin konulması, 108 ada 56, 57 nolu parseller, 143 ada 20 nolu parsel, 154 ada 49, 77, 23 nolu parseller üzerindeki alandaki parsellerin tapu kütüğünün beyanlar hanesine "Bir Kısmı I. Derece Arkeolojik Sit Alanındadır" şerhinin konulmasına,

Kültür ve Tabiat Varlıklarını Koruma Yüksek Kurulu'nun 05.11.1999/658 sayılı ilke kararı doğrultusunda:

Kılavuz (Xalila) Yerleşimi I. Derece Arkeolojik Sit Alanı Koruma ve Kullanma Şartları:

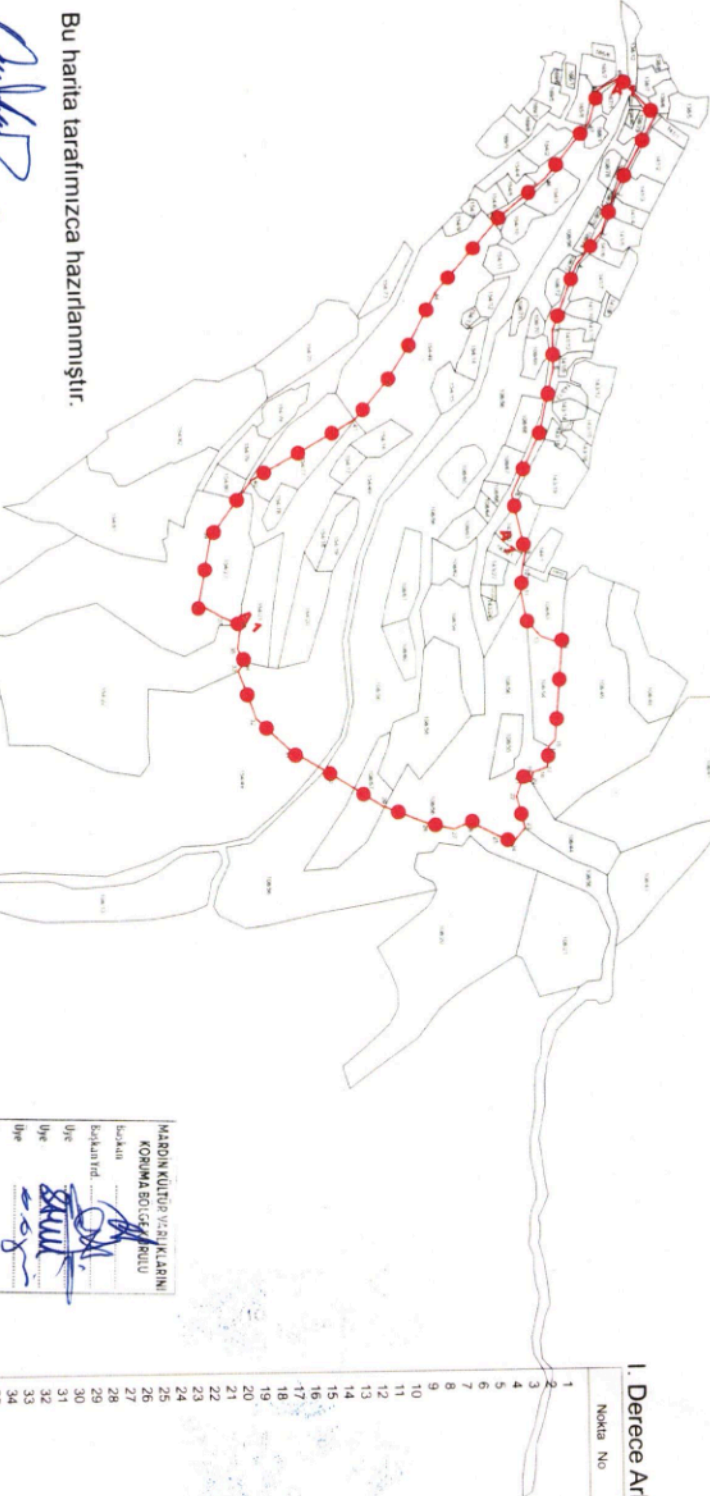
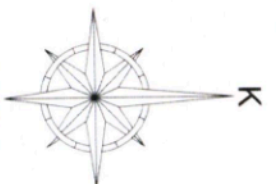
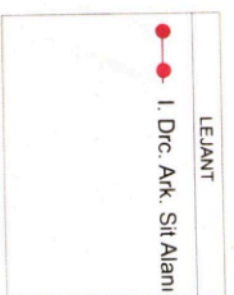
- Bilimsel çalışmalar dışında aynen korunacak bir sit alanıdır.*
- Kesinlikle hiçbir yapılaşmaya izin verilemez.*
- Resmi ve özel kuruluşlarca zorunlu durumlarda yapılacak alt yapı uygulamaları, müze müdürlüğünün ve varsa kazı başkanının görüşü alınarak Kurulumuzca değerlendirilir.*
- Toprağın sürülmesine yönelik tarımsal faaliyetler yapılamaz. Mevcut ağaçlardan ürün alınabilir.*
- Taş, toprak, kum vb. alınamaz. Kireç, taş, tuğla, mermer, kum, maden vb. ocakları açılmaz. Toprak, çürük, çöp, çöp, çöp, çöp, çöp, çöp, çöp, çöp, çöp ve benzeri malzeme dökülemez.*
- Parsellere ilişkin tevhit ve ifraz işlemleri, taşınmaz kültür varlıklarının mahiyetine tesir etmeyecek şekilde Kurulumuzdan izin almak koşuluyla yapılabilir.*

şeklinde altı madde olarak belirlenmesine karar verildi.

KILAVIZ (XALILA) I. DERECE ARKEOLOJIK SIT

İL : Mardin

İLÇE : Dargeçit

MAH/KÖY : Cumhuriyet/Kılavuz ve
Hürriyet/Kılavuz Mahalleleri

Bu harita tarafımızca hazırlanmıştır.


Onur VAGIZ
Harita Mühendisi


Sengül SALANCI
Arkeolog

ASLİ GİRİŞİME


Mustafa TOBALAN
Keremna Bölge Kurulu
Müdürü Vekili

MARDİN KÜLTÜR VE SIKILARINI
KORUMA BÖLGE KURULU

I. Derece Arkeolojik Sit Koordinatları

Nokta No	Y	X
1	480953 647	4149742 301
2	481002 816	4149714 770
3	481028 963	4149705 001
4	481051 121	4149687 397
5	481094 761	4149670 601
6	481120 757	4149670 432
7	481161 399	4149660 643
8	481202 355	4149640 982
9	481240 519	4149649 222
10	481253 895	4149646 754
11	481267 297	4149645 766
12	481297 531	4149649 118
13	481302 402	4149656 321
14	481366 042	4149672 313
15	481370 564	4149666 741
16	481383 832	4149662 226
17	481385 819	4149656 040
18	481387 264	4149651 163
19	481383 386	4149649 989
20	481384 363	4149643 570
21	481403 221	4149640 025
22	481424 469	4149645 505
23	481433 919	4149637 289
24	481428 363	4149625 629
25	481419 760	4149609 172
26	481424 264	4149597 796
27	481419 671	4149579 304
28	481408 007	4149550 645
29	481386 713	4149517 744
30	481369 662	4149489 534
31	481348 501	4149467 409
32	481316 858	4149456 167
33	481310 782	4149460 557
34	481301 962	4149456 099
35	481285 959	4149458 404
36	481280 396	4149445 752
37	481226 264	4149450 886
38	481189 746	4149439 484
39	481150 708	4149467 102
40	481125 965	4149537 260
41	481103 648	4149559 499
42	481068 437	4149573 727
43	481018 152	4149636 686
44	480993 544	4149667 693
45	480957 456	4149697 746
46	480955 434	4149704 506
47	480927 669	4149718 735
48		
49		

3 Derece ITRF 42