

T.C.
KÜLTÜR VE TURİZM BAKANLIĞI
MARDİN KÜLTÜR VARLIKLARINI KORUMA BÖLGE KURULU
KARAR

Toplantı Tarihi ve No. : 30.11.2023-28
Karar Tarihi ve No. : 30.11.2023-469
Dosya No. : 47.03.1007

Toplantı Yeri
MARDİN

Mardin ili, Midyat ilçesi, Güven Mahallesi'nde bulunan Güven (Bacine) Mahallesi Yerleşiminin tesciline ilişkin Mardin Müze Müdürlüğü'nün 05.09.2023 tarihli ve 4161432 sayılı yazısı, alanın tescil işlemlerinin başlatılmasına yönelik Kurulumuzun 27.10.2023 tarihli ve 417 sayılı kararı, Midyat Kaymakamlığı Milli Emlak Müdürlüğü'nün 18.10.2023 tarih ve 7684167 sayılı, DSİ 10. Bölge Müdürlüğü'nün 20.10.2023 tarih ve 3947086 sayılı yazısı, Maden ve Petrol İşleri Genel Müdürlüğü'nün 03.11.2023 tarihli ve 2023511014 sayılı, kurum görüş yazıları ve Mardin Kültür Varlıklarını Koruma Bölge Kurulu Müdürlüğü uzmanlarının 27.11.2023 tarih ve 2393115 sayılı raporu okundu. Konunun dosyası, 1/2000 ölçekli öneri sit alanı haritası, hazırlanan sit fişi, bilgi ve belgeler incelendi. Yapılan görüşmeler sonucunda;

Mardin ili, Midyat ilçesi, Güven Mahallesi'nde bulunan Güven (Bacine) Mahallesi Yerleşiminin 2863 sayılı Yasa kapsamında korunması gerekli kültür varlığı özelliği göstermesi nedeni ile 1/2000 ölçekli haritada koordinatlarıyla gösterildiği şekilde I. derece arkeolojik sit alanı olarak tesciline ve hazırlanan sit fişinin uygun olduğuna,

Mardin ili, Midyat ilçesi, Güven Mahallesi, Maliye Hazine ait 107 ada 15 nolu ve 107 ada 18 parsel nolu, özel mülkiyete ait 107 ada 14 nolu parsel, 107 ada 13 nolu parsel, 107 ada 11 parsel nolu, 107 ada 7 parsel nolu, 107 ada 9 nolu parsel ve 107 ada 12 parsel nolu, taşınmazların tapu kütüğünün beyanlar hanesine "Bir Kısmı I. Derece Arkeolojik Sit Alanındadır" şerhinin konulmasına,

Kültür ve Tabiat Varlıklarını Koruma Yüksek Kurulu'nun 05.11.1999/658 sayılı ilke kararı doğrultusunda:

Güven (Bacine) Mahallesi Yerleşimi I. Derece Arkeolojik Sit Alanı Koruma ve Kullanma Şartları:

- 1. Bilimsel çalışmalar dışında aynen korunacak bir sit alanıdır.*
- 2. Kesinlikle hiçbir yapılaşmaya izin verilemez.*
- 3. Resmi ve özel kuruluşlarca zorunlu durumlarda yapılacak alt yapı uygulamaları, müze müdürlüğü'nün ve varsa kazı başkanının görüşü alınarak Kurulumuzca değerlendirilir.*
- 4. Toprağın sürülmesine yönelik tarımsal faaliyetler yapılamaz. Mevcut ağaçlardan ürün alınabilir.*
- 5. Taş, toprak, kum vb. alınamaz. Kireç, taş, tuğla, mermer, kum, maden vb. ocakları açılmaz. Toprak, cüruf, çöp, çöp, çöp, çöp ve benzeri malzeme dökülemez.*
- 6. Parsellere ilişkin tevhit ve ifraz işlemleri, taşınmaz kültür varlıklarının mahiyetine tesir etmeyecek şekilde Kurulumuzdan izin almak koşuluyla yapılabilir.*

şeklinde altı madde olarak belirlenmesine karar verildi.

GÜVEN (BACİNE) MAHALLESİ I. DERECE ARKEOLOJİK SİT ALANI


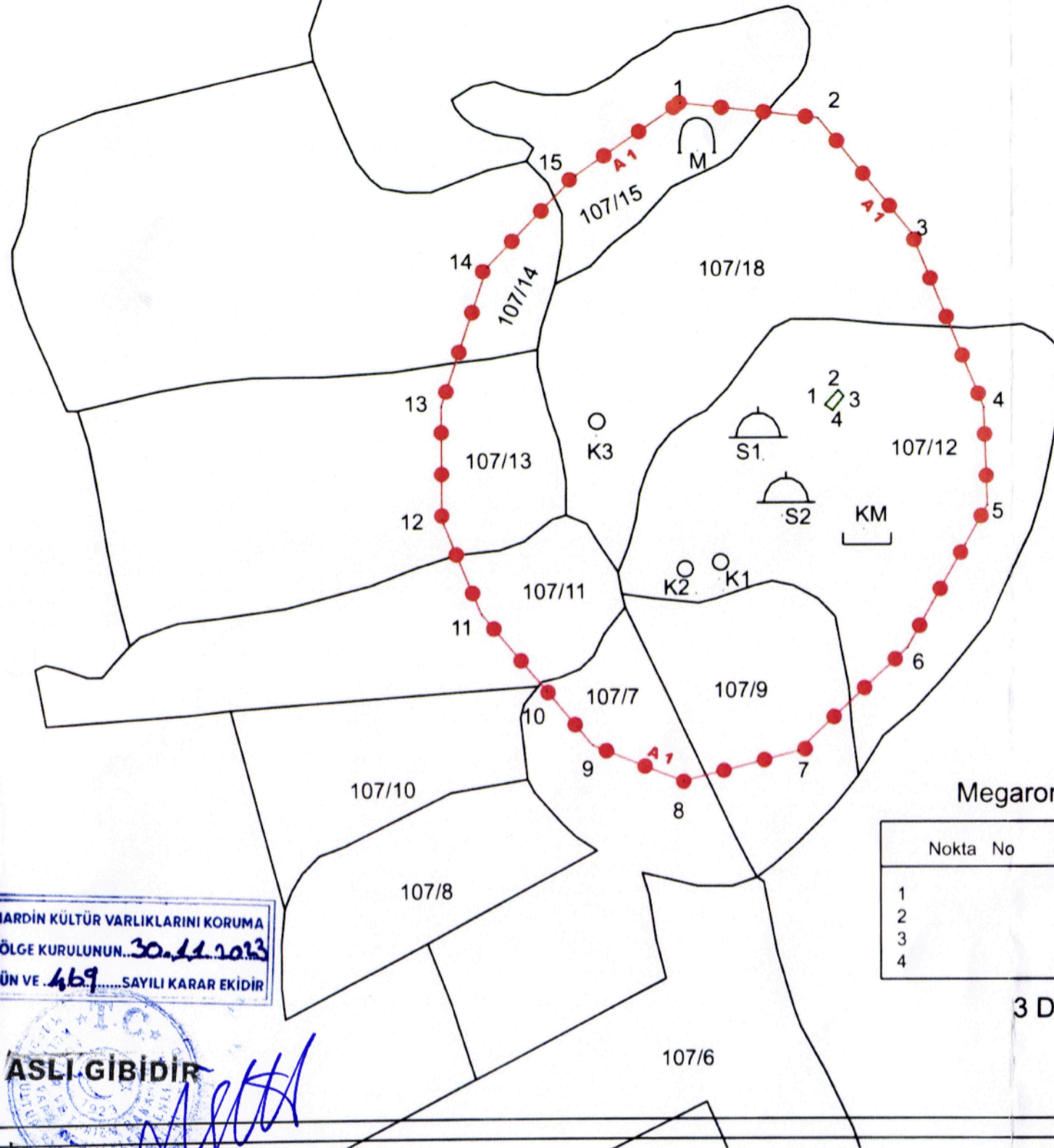

İL : Mardin

İLÇE : Midyat

MAH/KÖY : Güven Mah.

107/18

LEJANT	
	I. Drc. Ark. Sit Alanı
	Kaya Mezarı
	Sarnıç
	Kuyu
	Mağara
	Megaron Tipi Yapı



I. Derece Arkeolojik Sit Alanı Koordinatları

Nokta No	Y	X
1	443909.258	4137189.537
2	443943.799	4137185.587
3	443967.752	4137156.618
4	443985.413	4137112.256
5	443986.361	4137087.343
6	443966.219	4137051.352
7	443938.498	4137025.547
8	443909.339	4137018.034
9	443886.211	4137027.253
10	443874.501	4137041.068
11	443858.220	4137060.374
12	443848.477	4137084.409
13	443848.648	4137113.229
14	443860.515	4137148.572
15	443882.807	4137171.356
K1	443918.568	4137068.878
K2	443912.679	4137065.244
K3	443887.585	4137105.458
KM	443955.054	4137081.442
M	443913.539	4137177.606
S1	443929.756	4137099.126
S2	443934.418	4137084.832

Megaron Tipi Yapı Koordinatları

Nokta No	Y	X
1	443945.352	4137112.973
2	443948.744	4137116.702
3	443950.071	4137115.128
4	443947.283	4137111.562

3 Derece ITRF 42

Bu harita tarafımızca hazırlanmıştır.

Onur YAĞIZ
Harita Mühendisi

Esat GÜNEŞ
Arkeolog

MARDİN KÜLTÜR VARLIKLARINI KORUMA
BÖLGE KURULUNUN 30.11.2023
GÜN VE 469 SAYILI KARAR EKİDİR

ASLI GİBİDİR

Mustafa TOPALAN
Koruma Bölge Kurulu
Müdür Vekili