

T.C.  
KÜLTÜR VE TURİZM BAKANLIĞI  
Erzurum Kültür Varlıklarını Koruma Bölge Kurulu

KARAR

Toplantı Tarihi ve No :27.08.2024-327

Toplantı Yeri: ERZURUM

Karar Tarihi ve No :27.08.2024-6642

Bayburt İli, Merkez İlçesi, Ağören Köyü, mülkiyeti Kamu Orta Malına ait olan 131 ada/20 parsel numaralı taşınmaz üzerinde yer alan, herhangi bir sit içerisinde yer almayan ve korunması gerekli taşınmaz kültür varlığı olarak tescil kaydı bulunmayan, mimari kalıntıların tescil konusunun Erzurum Kültür Varlıklarını Koruma Bölge Kurulunu tarafından değerlendirilmesi hususundaki Bayburt İl Kültür ve Turizm Müdürlüğü'nün 15.05.2024 tarihli ve 5129023 sayılı yazısı, Erzurum Kültür Varlıkları Koruma Bölge Kurulu Müdürlüğü'nün 21.08.2024 tarihli ve 2878711 sayılı uzman raporu, 2863 sayılı Kanunun 7. maddesi gereği ilgili kurumlardan talep edilen kurum görüşleri okundu, dosyası ve ekleri incelendi. Yapılan incelemeler ve görüşmeler sonucunda;

Bayburt İli, Merkez İlçesi, Ağören Köyü, mülkiyeti Kamu Orta Malına ait olan 131 ada/20 parsel numaralı taşınmaz üzerinde yer alan, herhangi bir sit içerisinde yer almayan ve korunması gerekli taşınmaz kültür varlığı olarak tescil kaydı bulunmayan, mimari kalıntıların:

- 2863 sayılı Kültür ve Tabiat Varlıklarını Koruma Kanununun 6. maddesi kapsamına giren özellikleri taşıması nedeniyle "**Korunması Gerekli Taşınmaz Kültür Varlığı**" olarak tescil edilmesine,
- Korunma grubunun, "**I. Grup**" olarak belirlenmesine,
- Korunma alanının, karar eki 1/2000 ölçekli krokide işaretlendiği şekliyle belirlenmesine,
- Karar eki tescil fişinin uygun olduğuna,
- Korunması Gerekli Taşınmaz Kültür Varlığı olarak tescil edilen mimari kalıntıların bulunduğu 131 ada/20 parsel numaralı taşınmazın fen klasörü ve tapu kütüğü beyanlar hanesine "**bir kısmı I. Grup Korunması Gerekli Taşınmaz Kültür Varlığıdır**" ve "**Korunma Alanıdır**" şerhinin ilgili Tapu ve Kadastro Müdürlüklerince 13.03.2012 tarih ve 28232 sayılı Resmi Gazetede yayımlanarak yürürlüğe giren "**Korunması Gerekli Taşınmaz Kültür Varlıklarının ve Sitlerin Tespit ve Tescili Hakkında Yönetmelik**" gereği verilmesine ve işlem sonucuna ilişkin bilgi ve belgelerin Erzurum Kültür Varlıklarını Koruma Bölge Kurulu Müdürlüğü'ne iletilmesine, karar verildi.

ASLI GİBİDİR

Güven YAVUZ  
Koruma Bölge Kurulu Müdürü

**BAŞKAN**  
Prof. Dr. Ali Yalçın TAVUKÇU  
(imza)

**BAŞKAN YARDIMCISI**  
Doç. Dr. Muhammet ARSLAN  
(imza)

**ÜYE**  
Dr. Öğr. Üyesi Eyüp POLAT  
(imza)

**ÜYE**  
Dr. Öğr. Üyesi Semih YILMAZ  
(imza)

**ÜYE**  
Ümit AKDOĞAN  
(imza)

**ÜYE**  
Mücahit ÇETİNKAYA  
(imza)

**ÜYE**  
Hüseyin ASAR  
(imza)

**TEMSİLCİ ÜYE**

**TEMSİLCİ ÜYE**

**TEMSİLCİ ÜYE**

Bayburt Valilik Temsilcisi  
(Bulunmadı)

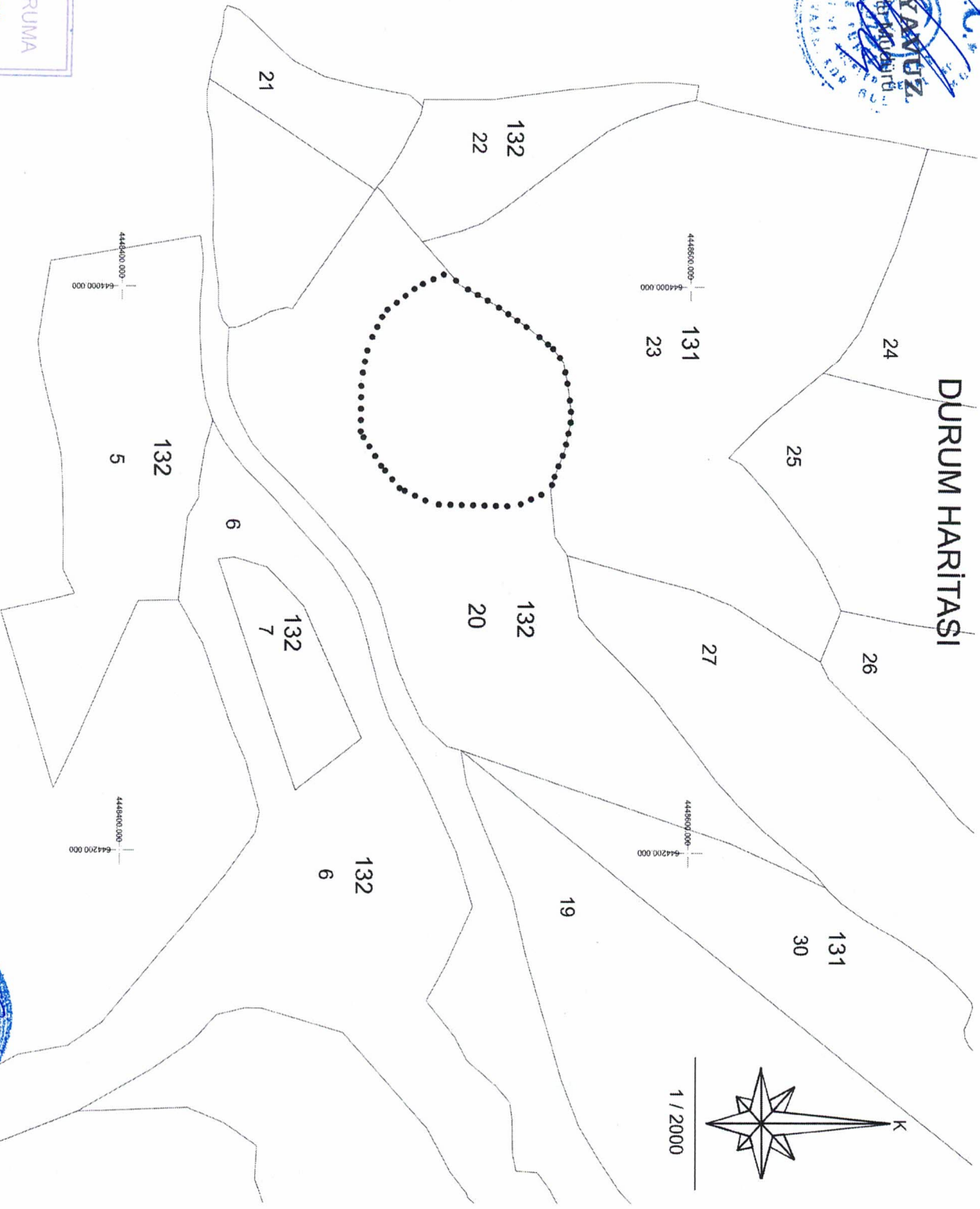


İLİ: BAYBURT  
İLÇESİ: MERKEZ  
MAH/KÖY: AĞÖREN  
ADA/PARSEL 132/20

KORUNMA ALANI SINIRINI  
ITRF\_39/3.KOORDİNAT ÖZETİ

Nokta No	Y	X
1	644072.031	4448551.028
2	644077.624	4448538.648
3	644076.955	4448509.634
4	644071.457	4448497.778
5	644063.699	4448491.342
6	644051.594	4448483.970
7	644033.273	4448484.140
8	644020.807	4448486.576
9	644008.948	4448492.292
10	643999.614	4448504.369
11	643994.953	4448514.834
12	644005.870	4448518.601
13	644005.870	4448530.200
14	644015.404	4448543.891
15	644021.766	4448551.371
16	644026.826	4448565.304
17	644036.224	4448567.043
18	644046.130	4448558.238
19	644057.727	4448555.908
20	644069.119	4448551.630

DURUM HARİTAŞI



ERZURUM KÜLTÜR VARLIKLARINI KORUMA  
BÖLGE KURULU'NUN 27.08.2024  
GÜN VE 6642 SAYILI KARAR EKİDİR

AĞÖREN KÖYÜ MİMARİ KALINTILAR  
KORUNMA ALANI SINIRI


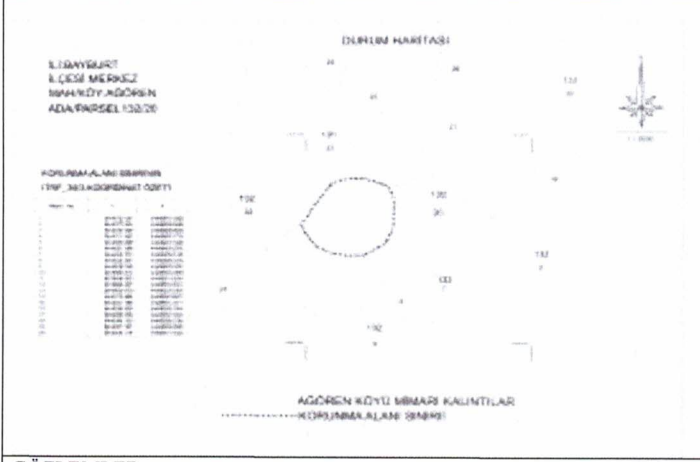


AVRUPA KONSEYİ	DOĞAL VE KÜLTÜREL VARLIKLARI KORUMA ENVANTERİ	D.K.V.K.E.	ANIT	ENVANTER NO :-
TÜRKİYE	KÜLTÜR VARLIKLARI VE MÜZELER GENEL MÜDÜRLÜĞÜ			HARİTA NO : -

İLİ: BAYBURT	İLÇESİ: MERKEZ	MAHALLE VE KÖY: AĞÖREN	KORUMA DERECESESİ	ANITSAL	1	2	3
SOKAK VE KAPI NO: -	KADASTRO PAFTA :- ADA : 131 PARSEL: 20		ÇEVRESEL	1	2	3	
ADI:AĞÖREN KÖYÜ MİMARİ KALINTILARI	YAPTIRAN: - YAPIM TARİHİ: -	YAPAN: - KİTABE: -	MİMARİ ÇAĞI:				
			VAKFIYE:				

GENEL TANIM: Bayburt İli, Merkez İlçesi, Ağören Köyü, 131 ada/20 parsel numaralı taşınmaz üzerinde yer alır.

KORUMA DURUMU	A B C	İYİ ORTA FENA	TAŞIYICI	A B C	DIŞ YAPI	A B C	ÜST YAPI	A B C	İÇ YAPI	A B C	SÜSLEME ELEMANLARI	A B C	RUTUBET	A B C	YOK İZİ VAR ÖNEMLİ
---------------	-------------	---------------	----------	-------------	----------	-------------	----------	-------------	---------	-------------	--------------------	-------------	---------	-------------	--------------------



GÖZLEMLER:

ERZURUM KÜLTÜR VARLIKLARINI KORUMA  
BÖLGE KURULU'NUN ... 27.08.2024  
GÜN VE ... 6642 ... SAYILI KARAR EKİDİR

BUGÜNKÜ SAHİBİ: Kamu Orta Malı	BAKIMDAN SORUMLU OLAN:	TEKNİK BİLGİLER	Su	Elektrik	Isıtma	Kanalizasyon
YAPILAN ONARIMLAR :		ORJİNAL KULLANIMI: -				
AYRINTILI TANIM: ; Bayburt İli, Merkez İlçesi, Ağören Köyü, 31 ada/ 20 parsel numaralı taşınmaz Ağören Köy yerleşiminin yaklaşık olarak kuş uçuşu 706 m kuzeydoğusunda yer almaktadır. Taşınmazın etrafında tarım arazileri ve mezarlık yer almaktadır. 131 ada/ 20 parsel numarasına kayıtlı taşınmaz konum olarak bölgeye hâkim bir tepelikten oluşmaktadır. Taşınmazın tepe noktasında yer yer belli bir düzende kırılmış taşlardan oluşan ve bütünlük arz etmeyen temel izleri gözlemlenmiştir. Taşınmazın yüzeyinde yapılan incelemelerde Orta Çağ' a tarihlendirilebilecek seramik parçasına rastlanmıştır.		BUGÜNKÜ KULLANIMI: -				
		ÖNERİLEN KULLANIMI: -				
		HAZIRLAYANLAR: 22/08/2024 Arkeolog Özge TEKMAN Arkeolog Nilüfer PARLİTİ				
		KONTROL EDEN: Muammer BİLİR Koruma Bölge Kurulu Müdür V.				
YAYIN DİZİNİ:		ERZURUM K.T.V.K.B.K' nun 27/08/2024 gün ve 6642 sayılı kararı ile tescil edilmiştir.				
		REVİZYON				
		EKLER RAPOR FOTOĞRAF RÖLÖVE PROJESİ RESTORASYON PROJESİ HARİTA KROKİ				