

T.C.
KÜLTÜR VE TURİZM BAKANLIĞI
Erzurum Kültür Varlıklarını Koruma Bölge Kurulu

KARAR

Toplantı Tarihi ve No :27.08.2024 - 327
Karar Tarihi ve No :27.08.2024 - 6657

Toplantı yeri: ERZURUM

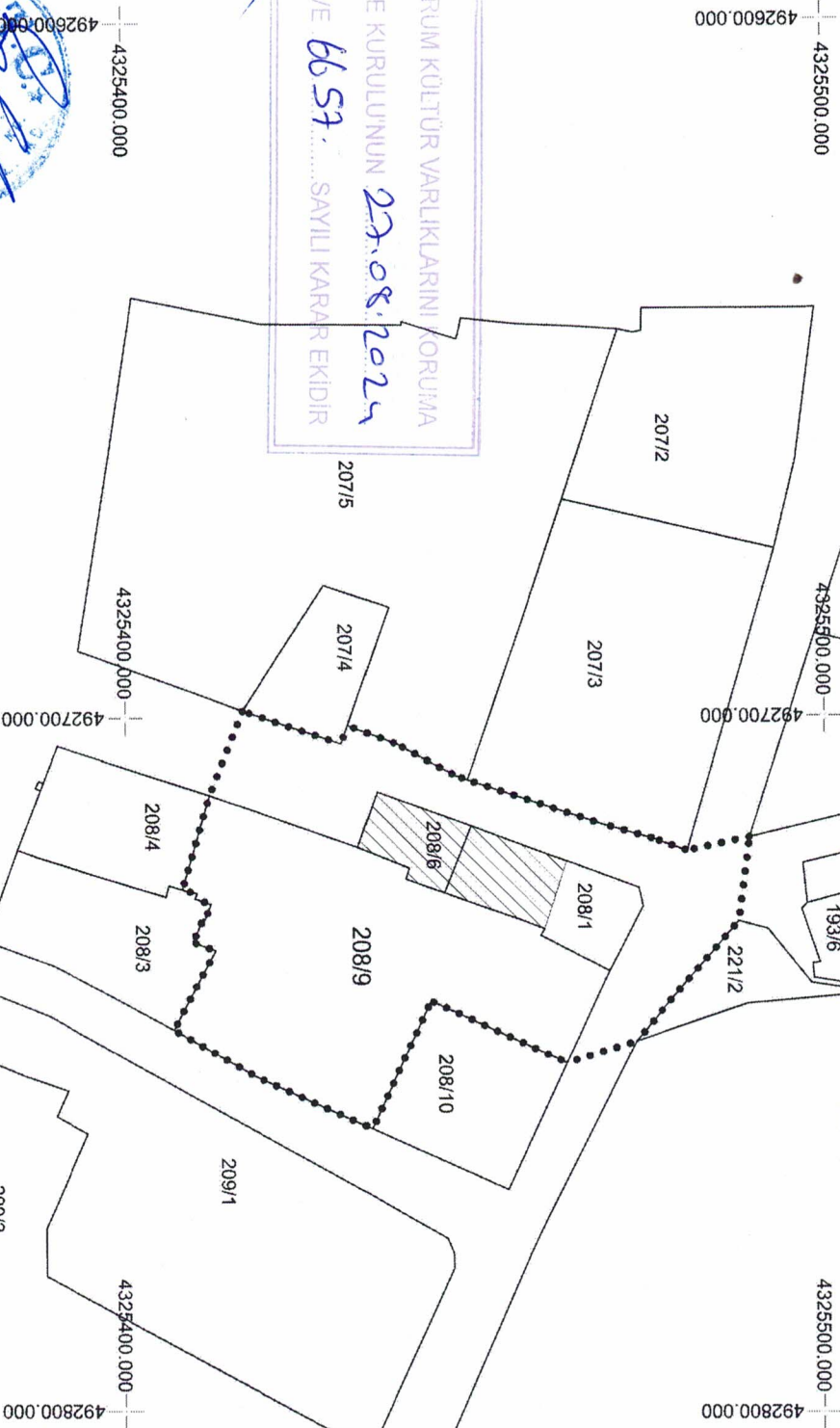
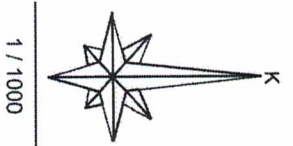
Tunceli İli, Çemişgezek İlçesi, Meydanmescit Mahallesi, 208 ada, 1 parselde yer alan ve 208 ada, 6 parselde yer alan, özel mülkiyete ait olan, herhangi bir sit içerisinde yer almayan, korunması gerekli taşınmaz kültür varlığı kaydı olmayan konutların tescil edilmesi talebini içeren Tunceli İl Kültür ve Turizm Müdürlüğünün 10.06.2024 tarihli ve 5265409 sayılı yazısı, Erzurum Kültür Varlıklarını Koruma Bölge Kurulu Müdürlüğünün 26.08.2024 tarihli ve 2024/2885983 sayılı uzman raporu, 2863 sayılı Kanununun 7. maddesi gereği ilgili kurumlardan talep edilen kurum görüşleri okundu, dosyası ve ekleri incelendi. Yapılan incelemeler ve görüşmeler sonucunda,

Tunceli İli, Çemişgezek İlçesi, Meydanmescit Mahallesi, 208 ada, 1 parselde yer alan ve 208 ada, 6 parselde yer alan, özel mülkiyete ait olan, herhangi bir sit içerisinde yer almayan, korunması gerekli taşınmaz kültür varlığı kaydı olmayan konutların;

- 2863 sayılı Kültür ve Tabiat Varlıklarını Koruma Kanununun 6. maddesi kapsamına giren özellikleri taşıması nedeniyle korunması gerekli taşınmaz kültür varlığı olarak tescil edilmesine,
- Korunma alanının karar eki 1/1000 ölçekli harita üzerinde işaretlendiği şekliyle belirlenmesine,
- Koruma grubunun "II. Grup" olarak belirlenmesine,
- Konutlara yönelik hazırlanan tescil fişlerinin uygun olduğuna,
- II. Grup korunması gerekli taşınmaz kültür varlığı olarak tescil edilen konutların yer aldığı 208 ada, 1, 6 parsel numaralı taşınmazların fen klasörü ve tapu kütüğü beyanlar hanesine "**II. grup korunması gerekli taşınmaz kültür varlığıdır ve korunma alanıdır.**", korunma alanında kalan 208 ada, 9 parsel numarasına kayıtlı taşınmaza "**korunma alanıdır**", kadastro harici alana "**bir kısmı korunma alanıdır**" şerhlerinin ilgili Tapu ve Kadastro Müdürlüklerince 13.03.2012 tarih ve 28232 sayılı Resmi Gazetede yayımlanarak yürürlüğe giren "**Korunması Gerekli Taşınmaz Kültür Varlıklarının ve Sitlerin Tespit ve Tescili Hakkında Yönetmelik**" gereği verilmesine ve işlem sonucuna ilişkin bilgi ve belgelerin Erzurum Kültür Varlıklarını Koruma Bölge Kurulu Müdürlüğü'ne iletilmesine karar verildi.

Ek-2
NCELLİ
Şİ:ÇEMİŞGEZEK
KÖY:MEYDANMESÇİT
PARSEL:208/1.6.9

DURUM HARİTASI



ERZURUM KÜLTÜR VARLIKLARINI KORUMA
BÖLGE KURULUNUN 22.08.2024
GÜN VE 6657 SAYILI KARAR EKİDİR



KONUT
KORUNMA ALANI SINIRI

KORUNMA ALANI SINIRININ
İTREF 39/3 KOORDİNE ÖZETİ

No	Y	X
1	492746.787	4325473.054
2	492449.883	4325463.118
3	492741.094	4325443.658
4	492759.323	4325435.288
5	492751.923	4325418.838
6	492745.111	4325406.949
7	492733.602	4325412.895
8	492732.657	4325409.649
9	492728.008	4325411.100
10	492726.098	4325411.399
11	492726.863	4325412.230
12	492726.042	4325409.969
13	492725.282	4325410.227
14	492724.763	4325408.148
15	492711.184	4325412.039
16	492699.034	4325416.808
17	492703.843	4325430.868
18	492701.204	4325431.798
19	492703.883	4325438.748
20	492708.423	4325447.148
21	492709.068	4325448.882
22	492715.550	4325468.385
23	492717.536	4325475.968
24	492719.261	4325480.509
25	492717.381	4325489.291
26	492729.463	4325487.737

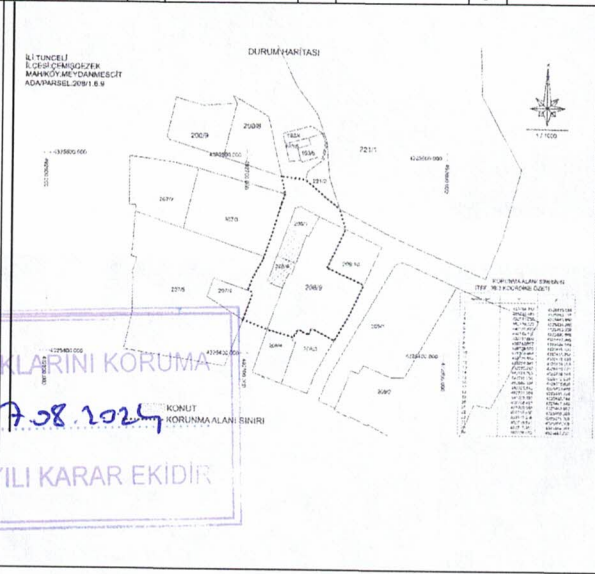
AVRUPA KONSEYİ	DOĞAL VE KÜLTÜREL VARLIKLARI KORUMA ENVANTERİ	D.K.V.K.E.	ANIT	ENVANTER NO :
TÜRKİYE	KÜLTÜR VARLIKLARI VE MÜZELER GENEL MÜDÜRLÜĞÜ			HARİTA NO :
İLİ: TUNCELİ	İLÇESİ: ÇEMİŞGEZEK	MAHALLE VE KÖY :MEYDANMESCİT MAHALLESİ		Ek-3
SOKAK VE KAPI NO:		KADASTRO PAFTA : ADA: 208 PARSEL:1	KORUMA DERECESİ	ANIT ÇEVİ
ADI:KONUT	YAPTIRAN: -	YAPAN: -		
	YAPIM TARİHİ	KİTABE:	MİMARİ ÇAĞI:	
GENEL: Tunceli İli, Çemişgezek İlçesi, Meydanmescit Mahallesi, 208 ada, 1 parselde yer almaktadır.				

KORUMA DURUMU	A	İYİ	TAŞIYICI	A	DIŞ YAPI	A	ÜST YAPI	A	İÇ YAPI	A	SÜSLEME ELEMENLARI	A	RUTUBET	A	YOK İZİ VAR ÖNEMLİ
	B	ORTA		B		B		B		B		B		B	
	C	FENA		C		C		C		C		C		C	

VAZİYET PLANI:

GÖZLEMLER:

ERZURUM KÜLTÜR VARLIKLARINI KORUMA BÖLGE KURULU'NUN 27.08.2024 GÜN VE 6657 SAYILI KARAR EKİDİR



BUGÜNKÜ SAHİBİ:	BAKIMDAN SORUMLU OLAN :	TEKNİK BİLGİLER	Su	Elektrik	Isıtma	Kanalizasyon
-----------------	-------------------------	-----------------	----	----------	--------	--------------

YAPILAN ONARIMLAR :

ORJİNAL KULLANIMI:

Konut

AYRINTILI TANIM :Tunceli İli, Çemişgezek İlçesi, Meydanmescit Mahallesi, 208 ada, 1 parselde yer almaktadır. Batısında tali bir yol ve iki katlı betaonarme sağlık ocağı, kuzeyinde yer yer ağaç toplulukları ile konutlar ve bir futbol sahası, doğusunda bahçeli bir konut, güney bitişiğinde aynı mimari özelliklerle inşaa edilmiş bir konut yer almaktadır. Taşınmaz iki katlı ve cumbalı olarak inşaa edilmiş olup ön cephesinde alt kattta dört küçük üst katta yedi büyük olmak üzere toplamda on bir adet pencere açıklığı bulunmaktadır. Orijinal olan ahşap kapısının üzerinde iki adet metal kapı tokmağı bulunmaktadır. Kapının hemen üzerinde elips formunda bir açıklık ve içerisinde kare şeklinde küçük bir pencere açıklığı bulunmaktadır. Taşınmazın kuzey cephesinde yapıya bitişik olan tek katlı toprak sıvalı bir yapı bulunmaktadır. Söz konusu taşınmazın kuzey cephesinde yer yer sıvaların döküldüğü ve taş duvarların ortaya çıktığı tespit edilmiştir.

BUGÜNKÜ KULLANIMI:

Konut

ÖNERİLEN KULLANIMI:

Konut

HAZIRLAYANLAR:

Nilüfer PARLITI Arkeolog
Harun ÇOŞKUN İnşaat Mühendisi
Berat ERDOĞAN Harita Mühendisi

KONTROL EDEN:

Muammer BİDAR
Bölge Kurulu Müdürü V.

KURUL ONAYI:

Erzurum Kültür Varlıklarını Koruma Bölge Kurulu'nun 27.08.2024 tarih ve 6657 sayılı kararı ile tescil edilmiştir.

YAYIN DİZİNİ:	EKLER
	RAPOR
	FOTOĞRAF
	RÖLÖVE PROJESİ
	RESTORASYON PROJESİ
	HARİTA
	KROKİ
	KİTABE
	VAKFİYE
	DiĞER

REVİZYON

Handwritten signatures and initials are present in this section.



AVRUPA KONSEYİ	DOĞAL VE KÜLTÜREL VARLIKLARI KORUMA ENVANTERİ	D.K.V.K.E.	ANIT	ENVANTER NO :	
TÜRKİYE	KÜLTÜR VARLIKLARI VE MÜZELER GENEL MÜDÜRLÜĞÜ			HARİTA NO :	
İLİ: TUNCELİ	İLÇESİ: ÇEMİŞGEZEK	MAHALLE VE KÖY :MEYDANMESCİT MAHALLESİ		KORUMA DERECESİ	ANITSA ÇEVRE:
SOKAK VE KAPI NO:		KADASTRO PAFTA : ADA: 208 PARSEL:6			Ek-4 2X 3 2 3
ADI: KONUT	YAPTIRAN: -	YAPAN: -		MİMARİ ÇAĞI:	
	YAPIM TARİHİ	KİTABE:		VAKFIYE:	
GENEL: Tunceli İli, Çemişgezek İlçesi, Meydanmescit Mahallesi, 208 ada, 6 parselde yer almaktadır.					
KORUMA DURUMU	A İYİ B ORTA C FENA	TAŞIYICI A B C	DIŞ YAPI A B C	ÜST YAPI A B C	İÇ YAPI A B C
				SÜSLEME ELEMENLARI A B C	RUTUBET A B C
					YOK İZİ VAR ÖNEMLİ A B C
VAZİYET PLANI:					
GÖZLEMLER:	<p>ERZURUM KÜLTÜR VARLIKLARINI KORUMA BÖLGE KURULU'NUN 27.08.2024 GÜN VE 6657 SAYILI KARAR EKİDİR</p>				
BUGÜNKÜ SAHİBİ:	BAKIMDAN SORUMLU OLAN :			TEKNIK Su Elektrik Isıtma Kanalizasyon	
YAPILAN ONARIMLAR :				BİLGİLER	
AYRINTILI TANIM :	Tunceli İli, Çemişgezek İlçesi, Meydanmescit Mahallesi, 208 ada, 6 parselde yer almaktadır. Batısında tali bir yol ve iki katlı betaonarme sağlık ocağı, kuzey bitişiğinde yapıyla aynı mimari özellikleri gösteren iki katlı bir konut, güney çaprazında ise iki katlı metruk bir bina, doğusunda bahçeli bir konut yer almaktadır. Taşınmazın sol alt tarafında demirden bir giriş kapısı bulunmakta olup alt katta iki küçük üst katta ise üç büyük olmak üzere beş adet penceresi bulunmaktadır. Üst katta bulunan iki adet pencerede orijinal ahşap pencerelerin pimapen malzeme ile değiştirildiği tespit edilmiştir. Güney cephesinde altı adet pencere açıklığı bulunmakta olup çatı katında ahşap bir kapı ve pencere açıklığı bulunmaktadır. Korkulukları bulunmayan kapının ön zeminine uydu alıcısı yerleştirilmiştir. Taşınmazın üzeri saç malzeme çatı ile örtülmüştür.			ORJİNAL KULLANIMI:	Konut
				BUGÜNKÜ KULLANIMI:	Konut
				ÖNERİLEN KULLANIMI:	Konut
				HAZIRLAYANLAR:	Nüfver PARLITI Arkeolog Harun ÇOŞKUN İnşaat Mühendisi Berat ERDOĞAN Harita Mühendisi
				KONTROL EDEN:	Muammer BUDAK Bölge Kurulu Müdürü
				KURUL ONAYI:	Erzurum Kültür Varlıklarını Koruma Bölge Kurulu'nun 27.08.2024 tarih ve 6657 sayılı kararı ile tescil edilmiştir.
YAYIN DİZİNİ:	EKLER			REVİZYON	
	RAPOR				
	FOTOĞRAF				
	RÖLÖVE PROJESİ				
	RESTORASYON PROJESİ				
	HARİTA				
	KROKİ				
	KİTABE				
	VAKFIYE				
	DİĞER				