

T.C.
KÜLTÜR VE TURİZM BAKANLIĞI
Erzurum Kültür Varlıklarını Koruma Bölge Kurulu

KARAR
(1)

Toplantı Tarihi ve No :21.10.2024-330
Karar Tarihi ve No :21.10.2024-6713

Toplantı Yeri: ERZURUM

Erzurum İli, Horasan İlçesi, Hasanbey Mahallesi, 107 ada, 61 parsel, Eğertaş Mahallesi, 101 ada, 504 parselde bulunan herhangi bir sit içerisinde yer almayan ve korunması gerekli taşınmaz kültür varlığı olarak tescil kaydı bulunmayan, Kamu Orta Malına ait olan parsellerde bulunan taşınmazın tescil konusunun değerlendirilmesi talebini içeren, Erzurum Kültür Varlıklarını Koruma Bölge Kurulu Müdürlüğü'nün 15.10.2024 tarih ve 2985186 sayılı uzman raporu, 2863 sayılı Kanunun 7. maddesi gereği ilgili kurumlardan talep edilen kurum görüşleri okundu, dosyası ve ekleri incelendi. Yapılan incelemeler ve görüşmeler sonucunda;

Erzurum İli, Horasan İlçesi, Hasanbey Mahallesi, 107 ada, 61 parsel, Eğertaş Mahallesi, 101 ada, 504 parselde bulunan, herhangi bir sit içerisinde yer almayan ve korunması gerekli taşınmaz kültür varlığı olarak tescil kaydı bulunmayan, Kamu Orta Malına ait olan Hasanbey Kalesinin 2863 sayılı Kültür ve Tabiat Varlıklarını Koruma Kanununun 6. maddesi kapsamına giren özellikleri taşıması nedeniyle I. Derece Arkeolojik Sit olarak tescil edilmesine,

- I. Derece Arkeolojik Sit alanının koruma esasları ve kullanma koşullarının, Kültür ve Tabiat Varlıklarını Koruma Yüksek Kurulu'nun 05.11.1999 gün ve 658 sayılı ilke kararının 1. Maddesinde belirtilen:
 - 1) I. Derece Arkeolojik Sit:** Korumaya yönelik bilimsel çalışmalar dışında aynen korunacak sit alanlarıdır. Bu alanlarda, kesinlikle hiçbir yapılaşmaya izin verilmemesine, imar planlarında aynen korunacak sit alanı olarak belirlenmesine, bilimsel amaçlı kazıların dışında hiçbir kazı yapılmayacağına, ancak;
 - a)Resmi ve özel kuruluşlarca zorunlu durumlarda yapılacak alt yapı uygulamaları için müze müdürlüğünün ve varsa kazı başkanının görüşüyle konunun koruma kurulunda değerlendirilmesine,**
 - b)Yeni tarımsal alanların açılmamasına, yalnızca sınırlı mevsimlik tarımsal faaliyetlerin devam edebileceğine, koruma kurullarınca uygun görülmesi halinde seracılığa devam edilebileceğine,**
 - c)Höyük ve tümülüslerde toprağın sürülmesine dayanan tarımsal faaliyetlerin kesinlikle yasaklanmasına, ağaçlandırmaya gidilmemesine, yalnızca mevcut ağaçlardan ürün alınabileceğine,**
 - ç)Taş, toprak, kum vb. alınmamasına, kireç, taş, tuğla, mermer, kum, maden vb. ocakların açılmamasına, toprak, curuf, çöp, sanayi atığı ve benzeri malzeme dökülmemesine,**
 - d)Bu alanlar içerisinde yer alan ören yerlerinde gezi yolu düzenlemesi, meydan tanzimi, açık otopark, WC, bilet gişesi, bekçi kulübesi gibi ünitelerin koruma kurulundan izin alınarak yapılabileceğine,**

T.C.
KÜLTÜR VE TURİZM BAKANLIĞI
Erzurum Kültür Varlıklarını Koruma Bölge Kurulu

KARAR
(2)

Toplantı Tarihi ve No :21.10.2024-330
Karar Tarihi ve No :21.10.2024-6713

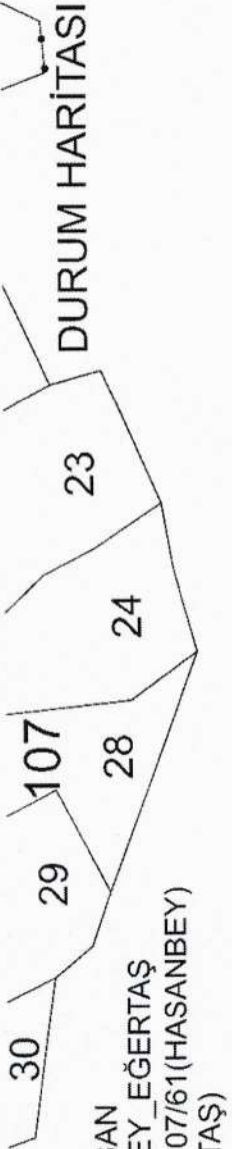
Toplantı Yeri: ERZURUM

e)Bu alanlar içerisinde bulunan ve günümüzde halen kullanılan umuma açık mezarlıklarda sadece defin işlemlerinin yapılabileceğine,

f) Taşınmaz kültür varlıklarının mahiyetine tesir etmeyecek şekilde ilgili koruma kurulundan izin almak koşuluyla birleştirme (tevhit) ve ayırma (ifraz) yapılabileceğine, hükümleri doğrultusunda belirlenmesine,

- Sit sınırlarının karar eki 1/5000 ölçekli harita üzerinde işaretlendiği şekliyle belirlenmesine,
- Tescil fişinin uygun olduğuna,
- I. Derece Arkeolojik Sit olarak tescil edilen taşınmazın yer aldığı Hasanbey Mahallesi, 107 ada, 61 parsel ve Eğertaş Mahallesi, 101 ada, 504 parselde kayıtlı taşınmazların fen klasörü ve tapu kütüğü beyanlar hanesine “**Bir Kısım I. Derece Arkeolojik Sit Alanıdır**”, şerhinin ilgili Tapu ve Kadastro Müdürlüklerince 13.03.2012 tarih ve 28232 sayılı Resmi Gazetede yayımlanarak yürürlüğe giren “**Korunması Gerekli Taşınmaz Kültür Varlıklarının ve Sitlerin Tespit ve Tescili Hakkında Yönetmelik**” gereği verilmesine ve işlem sonucuna ilişkin bilgi ve belgelerin Erzurum Kültür Varlıklarını Koruma Bölge Kurulu Müdürlüğü’ne iletilmesine karar verildi.

İLİ:ERZURUM
İLÇESİ:HORASAN
MAH:HASANBEY_EĞERTAŞ
ADA/PARSEL:107/61(HASANBEY)
101/504(EĞERTAŞ)



4422000.000
540000.000

4422000.000

540600.000

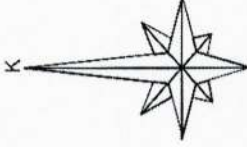
HASANBEY MAH
107/61

EĞERTAŞ MAH
101/504

4421500.000
540000.000

4421500.000

540500.000



1 / 5000



ERZURUM KÜLTÜR VARLIKLARINI KORUMA
BÖLGE KURULUŞUNUN 21.10.2024
GÜN VE 6713 SAYILI KARAR EKİDİR

ARKEOLOJİK SİT SINIRININ
ITRF-42/3.KOORDİNAT ÖZETİ

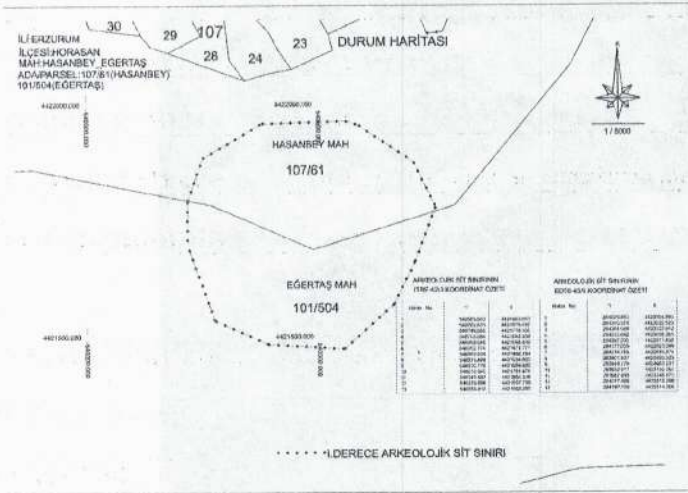
Nokta No	Y	X
1	540585.553	4421953.953
2	540702.633	4421875.497
3	540745.585	4421776.355
4	540705.064	4421662.330
5	540659.549	4421566.839
6	540552.774	4421471.771
7	540389.536	4421482.164
8	540275.498	4421534.000
9	540216.776	4421698.800
10	540216.945	4421791.876
11	540249.467	4421884.318
12	540376.856	4421957.705
13	540556.412	4421962.398

ARKEOLOJİK SİT SINIRININ
ED50-45/6.KOORDİNAT ÖZETİ

Nokta No	Y	X
1	284225.983	4423304.883
2	284340.378	4423222.523
3	284364.046	4423123.842
4	284335.642	4423009.361
5	284287.003	4422917.438
6	284177.009	4422823.999
7	284014.186	4422839.876
8	283901.937	4422895.523
9	283848.779	4423062.231
10	283852.077	4423155.264
11	283867.693	4423246.575
12	284017.498	4423315.650
13	284197.139	4423314.306

.....I.DERECE ARKEOLOJİK SİT SINIRI

AVRUPA KONSEYİ	DOĞAL VE KÜLTÜREL VARLIKLARI KORUMA ENVANTERİ D.K.V.K.E	SİT	ENVANTER NO:
TÜRKİYE	KÜLTÜR VARLIKLARI VE MÜZELER GENEL MÜDÜRLÜĞÜ		HARİTA NO:
İLİ: ERZURUM	İLÇESİ: HORASAN	MAHALLE KÖY VEYA MEVKİİ: HASANBEY-EGERTAŞ	KADASTRO: PAFTA : ADA: 107-101 PARSEL: 61-504
ADI: HASANBEY KALESİ			
<p>GENEL TANIMI: Erzurum İli, Horasan İlçesi, Hasanbey Mahallesi, 107 ada, 61 parsel ve Eğertaş Mahallesi, 101 ada, 504 parselde bulunan taşınmaz, Hasanbey Mahallesinin güneyinde yaklaşık 2 km mesafesinde yer alırken, Eğertaş Mahallesinin güneybatısında yaklaşık 2.100 m mesafesinde yer almaktadır. Taşınmazda mevcut olan kayaya kazıma tekniği ile yapılmış merdiven bulunmaktadır. Merdiven ile dağın içerisine açılmış kuyuya inilmektedir. Etrafa hakim bir alanda kurulduğundan bölgesel anlamda önem arz etmektedir.</p>			
ŞİMDİKİ TEHLİKELER : Kaçak kazılar			
ŞİMDİKİ DURUM	: Korunmasız	KORUMA DERECEŚİ I. Derece Arkeolojik Sit	
SİT POTANSİYELİ	: I.Derece Arkeolojik Sit potansiyeli mevcuttur.	HAZIRLAYANLAR: 16/10/2024	
ŞİMDİKİ KORUMA	: Korunmasız	Recep YAVUZ Müze Araştırmacısı	Erman AKYÜZ Uzman Arkeolog
		Cengiz ÖZGERİŞ Şehir Plancısı	
ÖNERİLEN KORUMA	: I. Derece Arkeolojik Sit	KONTROL EDEN: Güven YAVUZ Bölge Kurulu Başkanı	
YAYIN DİZİNİ :		ERZURUM K.V.K.E'nin 21.10.2024 gün ve 6713 sayılı kararı ile I.Derece Arkeolojik Sit olarak tescil edilmiştir.	
GÖZLEMLER :		REVİZYON : M.A. J. H. A. U. M. Y. E. P.	



ERZURUM KÜLTÜR VARLIKLARINI KORUMA
BÖLGE KURULU'NUN 21.10.2024
GÜN VE 6713 SAYILI KARAR EKİDİR

