

T.C.  
KÜLTÜR VE TURİZM BAKANLIĞI  
Erzurum Kültür Varlıklarını Koruma Bölge Kurulu

KARAR  
(1)

Toplantı Tarihi ve No :21.10.2024-330  
Karar Tarihi ve No :21.10.2024-6721

Toplantı Yeri: ERZURUM

Erzurum İli, Köprüköy İlçesi, Mescitli Mahallesi, 117 ada, 132, 133 parsel ile kadastr harici alanda yer alan, herhangi bir arkeolojik sit içerisinde yer almayan ve korunması gerekli taşınmaz kültür varlığı olarak tescil kaydı bulunmayan, mülkiyeti kamu orta malı (117 ada, 133 parsel) ve özel mülkiyete (117 ada, 132 parsel) ait olan taşınmazlarda yer alan Mescitli Höyüğünün tescil konusunun değerlendirilmesine yönelik hazırlanan Erzurum Kültür Varlıklarını Koruma Bölge Kurulu Müdürlüğü'nün 17.10.2024 tarihli ve 2024/2991969 sayılı uzman raporu, 2863 sayılı Kanunun 7. maddesi gereği ilgili kurumlardan talep edilen kurum görüşleri okundu, dosyası ve ekleri incelendi. Yapılan incelemeler ve görüşmeler sonucunda;

Erzurum İli, Köprüköy İlçesi, Mescitli Mahallesi, 117 ada, 132, 133 parsel ile kadastr harici alanda yer alan, herhangi bir sit içerisinde yer almayan ve korunması gerekli taşınmaz kültür varlığı olarak tescil kaydı bulunmayan, mülkiyeti kamu orta malı (117 ada, 133 parsel) ve özel mülkiyete (117 ada, 132 parsel) ait olan taşınmazlarda yer alan Mescitli Höyüğü I'ın;

- 2863 sayılı Kültür ve Tabiat Varlıklarını Koruma Kanununun 6. maddesi kapsamına giren özellikleri taşıması nedeniyle I. Derece Arkeolojik Sit olarak tescil edilmesine,
- I. Derece Arkeolojik Sit alanının koruma esasları ve kullanma koşullarının, Kültür ve Tabiat Varlıklarını Koruma Yüksek Kurulu'nun 05.11.1999 gün ve 658 sayılı ilke kararının 1. Maddesinde belirtilen:
  - 1) *I. Derece Arkeolojik Sit: Korumaya yönelik bilimsel çalışmalar dışında aynen korunacak sit alanlarıdır. Bu alanlarda, kesinlikle hiçbir yapılaşmaya izin verilmemesine, imar planlarında aynen korunacak sit alanı olarak belirlenmesine, bilimsel amaçlı kazıların dışında hiçbir kazı yapılmayacağına, ancak;*
    - a) *Resmi ve özel kuruluşlarca zorunlu durumlarda yapılacak alt yapı uygulamaları için müze müdürlüğünün ve varsa kazı başkanının görüşüyle konunun koruma kurulunda değerlendirilmesine,*
    - b) *Yeni tarımsal alanların açılmamasına, yalnızca sınırlı mevsimlik tarımsal faaliyetlerin devam edebileceğine, koruma kurullarınca uygun görülmesi halinde seracılığa devam edilebileceğine,*
    - c) *Höyük ve tümülüslerde toprağın sürülmesine dayanan tarımsal faaliyetlerin kesinlikle yasaklanmasına, ağaçlandırmaya gidilmemesine, yalnızca mevcut ağaçlardan ürün alınabileceğine,*
    - ç) *Taş, toprak, kum vb. alınmamasına, kireç, taş, tuğla, mermer, kum, maden vb. ocakların açılmamasına, toprak, curuf, çöp, sanayi atığı ve benzeri malzeme dökülmemesine,*
    - d) *Bu alanlar içerisinde yer alan ören yerlerinde gezi yolu düzenlemesi, meydan tanzimi, açık otopark, WC, bilet gişesi, bekçi kulübesi gibi ünitelerin koruma kurulundan izin alınarak yapılabileceğine,*
    - e) *Bu alanlar içerisinde bulunan ve günümüzde halen kullanılan umuma açık mezarlıklarda sadece defin işlemlerinin yapılabileceğine,*
    - f) *Taşınmaz kültür varlıklarının mahiyetine tesir etmeyecek şekilde ilgili koruma kurulundan izin almak koşuluyla birleştirme (tevhit) ve ayırma (ifraz) yapılabileceğine, hükümleri doğrultusunda belirlenmesine,*
  - Sit sınırlarının karar eki 1/5000 ölçekli harita üzerinde işaretlendiği şekliyle belirlenmesine,
  - Tescil fişinin uygun olduğuna,

T.C.  
KÜLTÜR VE TURİZM BAKANLIĞI  
Erzurum Kültür Varlıklarını Koruma Bölge Kurulu

KARAR  
(2)

Toplantı Tarihi ve No :21.10.2024-330  
Karar Tarihi ve No :21.10.2024-6721

Toplantı Yeri: ERZURUM

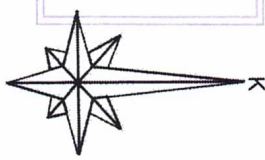
- I. Derece Arkeolojik Sit olarak tescil edilen Mescitli Höyüğü I'ın yer aldığı 117 ada, 132, 133 parsel numaralı taşınmazlar ile kadastro harici alanın fen klasörü ve tapu kütüğü beyanlar hanesine “bir kısmı I. Derece Arkeolojik Sit Alanıdır” şerhinin ilgili Tapu ve Kadaastro Müdürlüklerince 13.03.2012 tarih ve 28232 sayılı Resmi Gazetede yayımlanarak yürürlüğe giren “Korunması Gerekli Taşınmaz Kültür Varlıklarının ve Sitlerin Tespit ve Tescili Hakkında Yönetmelik” gereği verilmesine ve işlem sonucuna ilişkin bilgi ve belgelerin Erzurum Kültür Varlıklarını Koruma Bölge Kurulu Müdürlüğü'ne iletilmesine;
- Mescitli Höyüğü I' de kaçak kazı yapanlar hakkında 2863 sayılı Kültür ve Tabiat Varlıklarını Koruma Kanunu'nun 74. maddesi uyarınca suç duyurusunda bulunulmasına, ilgili savcılık/mahkemeden izin alındıktan sonra kaçak kazı çukurlarının ilgili müze müdürlüğü denetiminde kapatılmasına,

karar verildi.

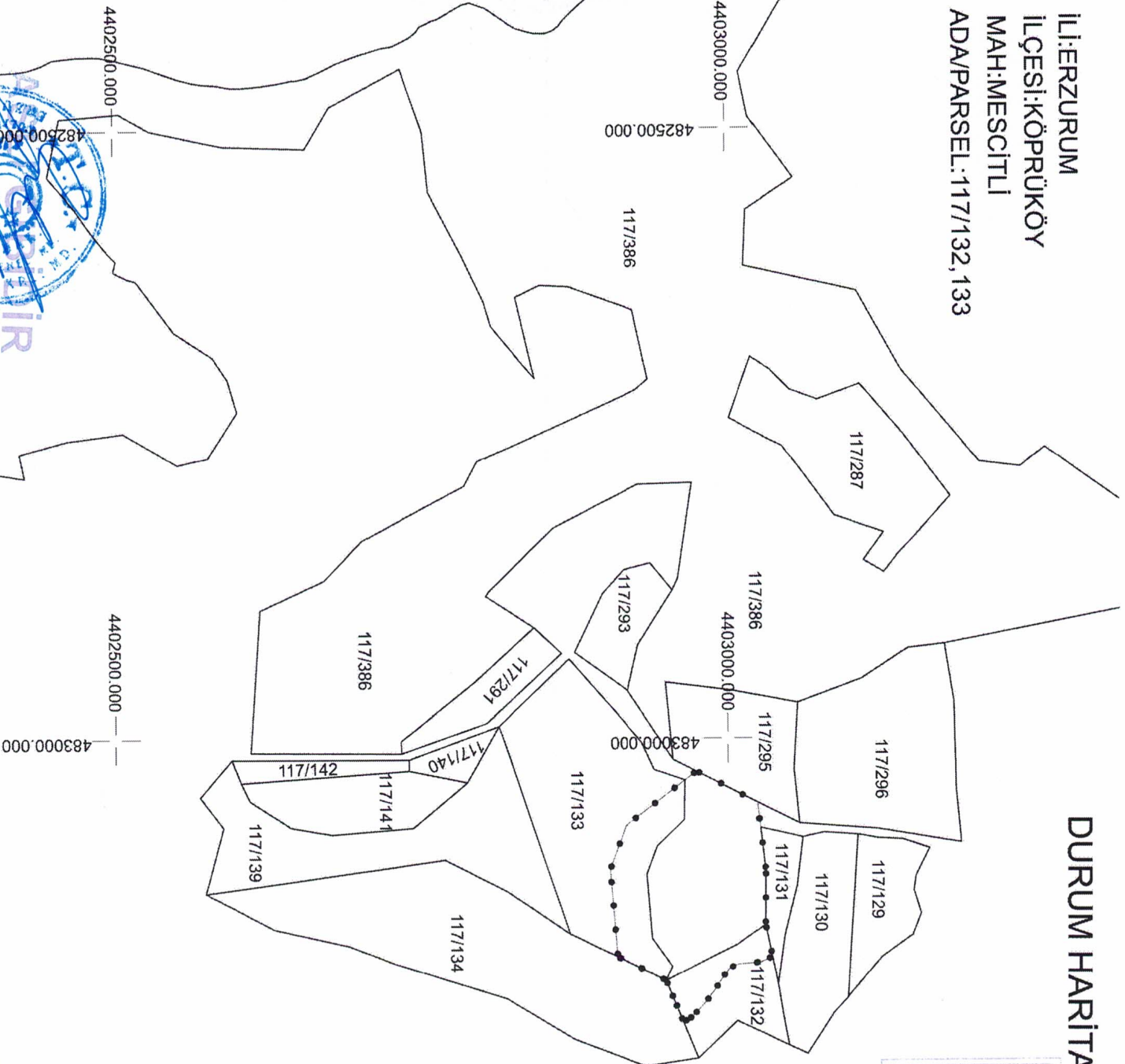
İL:ERZURUM  
İLÇESİ:KÖPRÜKÖY  
MAH:MESCİTLİ  
ADA/PARSEL:117/132,133

## DURUM HARİTASI

ERZURUM KÜLTÜR VARLIKLARINI KORUMA  
BÖLGE KURULUNUN 21.10.2024  
GÜN VE 6721 SAYILI KARAR EKİDİR



1 / 5000



### ARKEOLOJİK SİT SINIRININ ED50\_39/6 KOORDİNAT ÖZETİ

Nokta No	Y	X
1	740195.963	4405191.552
2	740200.978	4405181.962
3	740203.014	4405164.701
4	740206.357	4405157.420
5	740214.170	4405151.813
6	740223.632	4405146.442
7	740234.322	4405139.071
8	740245.451	4405129.725
9	740249.879	4405125.077
10	740251.496	4405120.828
11	740218.311	4405105.697
12	740200.200	4405084.966
13	740127.598	4405056.440
14	740091.331	4405068.392
15	740044.970	4405124.751
16	740068.452	4405175.285
17	740089.166	4405178.406
18	740124.206	4405183.685
19	740169.841	4405185.075

### ARKEOLOJİK SİT SINIRININ ITRF\_42/3 KOORDİNAT ÖZETİ

Nokta No	Y	X
1	483180.009	4403035.794
2	483184.698	4403026.045
3	483186.155	4403008.731
4	483189.251	4403001.345
5	483196.870	4402995.480
6	483206.143	4402989.797
7	483216.577	4402982.075
8	483227.394	4402972.364
9	483231.652	4402967.572
10	483233.125	4402963.272
11	483199.462	4402949.266
12	483180.004	4402909.177
13	483107.180	4402903.090
14	483071.344	4402916.246
15	483026.911	4402974.109
16	483052.064	4403023.812
17	483072.865	4403026.236
18	483108.051	4403030.337
19	483153.693	4403030.198

MESCİTLİ KÖPRÜKÖY I  
DERECE ARKEOLOJİK SİT SINIRI



AVRUPA KONSEYİ	DOĞAL VE KÜLTÜREL VARLIKLARI KORUMA ENVANTERİ D.K.V.K.E	SİT	ENVANTER NO:
TÜRKİYE	KÜLTÜR VARLIKLARI VE MÜZELER GENEL MÜDÜRLÜĞÜ		HARİTA NO:
İLİ: ERZURUM	İLÇESİ: KÖPRÜKÖY	MAHALLE KÖY VEYA MEVKİİ: MESCİTLİ	KADASTRO PAFTA : ADA: 117 PARSEL: 132, 133

ADI: MESCİTLİ HÖYÜĞÜ I

**GENEL TANIMI:** Erzurum İli, Köprüköy İlçesi, Mescitli (Söylemez) Mahallesi, kadastro harici alanda yer alan taşınmaz Mescitli Mahallesi'nin yaklaşık olarak kuşuçu 700 m. güneybatısında yer almaktadır. Güneyinde sulak tarım arazileri, doğusunda engebeli mera alanları ve yaklaşık olarak kuşuçu 600 metre mesafeden geçen Aras Nehri, kuzey ve batısında tarım arazileri ve mera alanları bulunmaktadır. Dikdörtgene yakın bir planda olan taşınmaz doğu-batı uzantılıdır. Taşınmazın üst kısmının güney ve batı tarafında duvar yapısına ait olduğu düşünülen toplu halde taş öbekleri bulunmaktadır. Taşınmaz üzerinde muhtelif sayıda ve daha önceki yıllarda yapıldığı anlaşılan can ve mal güvenliği açısından tehlike arz etmeyen büyüklü ve küçüklü birçok kaçak kazı çukuru tespit edilmiştir. Taşınmazın yamaçlarında bulunan ve toprak alımı sonucu oluşan duvar kesitlerinde mimari kültür tabakasının bulunduğu tespit edilmiştir. Yine alanda yapılan yüzey incelemesinde Tunç Çağı ve Demir Çağına ait amorf nitelikli-profil veren, boyalı-boyasız, kırmızı, gri rengine, ince ve kalın cidarlı, perdahlı, perdahsız birçok seramik parçasına rastlanılmıştır.

**ŞİMDİKİ TEHLİKELER :** Kaçak Kazılar,

**ŞİMDİKİ DURUM :** Korunmasız

**SİT POTANSİYELİ :** I.Derece Arkeolojik Sit potansiyeli mevcuttur.

**ŞİMDİKİ KORUMA :** Korunmasız.

**ÖNERİLEN KORUMA :** I. Derece Arkeolojik Sit

**YAYIN DİZİNİ :**

**GÖZLEMLER:**

ERZURUM KÜLTÜR VARLIKLARINI KORUMA  
BÖLGE KURULU'NUN 21.10.2024  
GÜN VE 6721 SAYILI KARAR EKİDİR.

**KORUMA DERECEŚİ** I. Derece Arkeolojik Sit

**HAZIRLAYANLAR:** 18/10/2024

Nilüfer PARLITI  
Recep YAVUZ

Arkeolog  
Mütze Araştırmacısı

**KONTROL EDEN:**

Güven YAVUZ  
Bölge Kurulu Müdürü

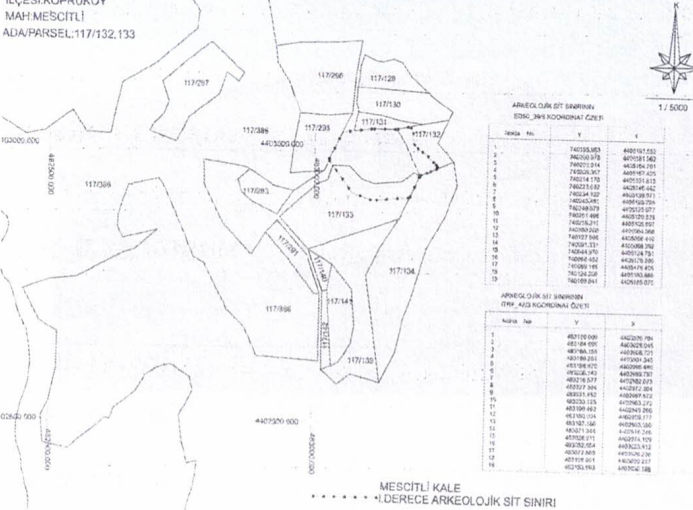
ERZURUM K. V. K. nun 21.10.2024 gün ve 6721 sayılı kararı ile I.Derece Arkeolojik Sit olarak tescil edilmiştir.

**REVİZYON :**

M.A. A. H. J. M. Y. K. E.

İLİ: ERZURUM  
İLÇESİ: KÖPRÜKÖY  
MAH: MESCİTLİ  
ADA/PARSEL: 117/132, 133

DURUM HARİTASI



ERZURUM BÖLGE KURULU  
Müdürü