

T.C.  
**KÜLTÜR VE TURİZM BAKANLIĞI**  
**Erzurum Kültür Varlıklarını Koruma Bölge Kurulu**

**KARAR**  
**(1)**

**Toplantı Tarihi ve No :22.10.2024-331**  
**Karar Tarihi ve No :22.10.2024-6733**

**Toplantı Yeri: ERZURUM**

Bayburt İli, Aydıntepe İlçesi, Çayırköprü Köyü sınırları dâhilinde yer alan, herhangi bir sit içerisinde yer almayan ve korunması gerekli taşınmaz kültür varlığı olarak tescil kaydı bulunmayan, şahıs mülkiyetine ait 260 ada/ 5, 6 parsel numaralı taşınmazlar ile kadastro harici alanın "Çayırköprü Yerleşim Alanı" adı altında I. Derece Arkeolojik Sit olarak tescil talebini içeren, Bayburt İl Kültür ve Turizm Müdürlüğü'nün 26.08.2024 tarihli ve 5593053 sayılı yazısı ve ekleri ile Erzurum Kültür Varlıklarını Koruma Bölge Kurulu Müdürlüğü'nün 21.10.2024 tarihli ve 2999206 sayılı uzman raporu, 2863 sayılı Kanunun 7. maddesi gereği ilgili Kurumlardan talep edilen Kurum görüşleri okundu, dosyası ve ekleri incelendi. Yapılan incelemeler ve görüşmeler sonucunda;

Bayburt İli, Aydıntepe İlçesi, Çayırköprü Köyü sınırları dâhilinde yer alan, herhangi bir sit içerisinde yer almayan ve korunması gerekli taşınmaz kültür varlığı olarak tescil kaydı bulunmayan, şahıs mülkiyetine ait 260 ada/ 5, 6 parsel numaralı taşınmazlar ile kadastro harici alanın:

- 2863 sayılı Kültür ve Tabiat Varlıklarını Koruma Kanununun 6. maddesi kapsamına giren özellikleri taşıması nedeniyle **Çayırköprü Yerleşim Alanı** adı altında, I. Derece Arkeolojik Sit olarak tescil edilmesine,
- I. Derece Arkeolojik Sit alanının koruma esasları ve kullanma koşullarının, Kültür ve Tabiat Varlıklarını Koruma Yüksek Kurulu'nun 05.11.1999 gün ve 658 sayılı ilke kararının 1. Maddesinde belirtilen:
  - 1) I. Derece Arkeolojik Sit:** Korumaya yönelik bilimsel çalışmalar dışında aynen korunacak sit alanlarıdır. Bu alanlarda, kesinlikle hiçbir yapılaşmaya izin verilmemesine, imar planlarında aynen korunacak sit alanı olarak belirlenmesine, bilimsel amaçlı kazıların dışında hiçbir kazı yapılmayacağına, ancak;
    - a)Resmi ve özel kuruluşlarca zorunlu durumlarda yapılacak alt yapı uygulamaları için müze müdürlüğünün ve varsa kazı başkanının görüşüyle konunun koruma kurulunda değerlendirilmesine,**
    - b)Yeni tarımsal alanların açılmamasına, yalnızca sınırlı mevsimlik tarımsal faaliyetlerin devam edebileceğine, koruma kurullarınca uygun görülmesi halinde seracılığa devam edilebileceğine,**
    - c)Höyük ve tümülüslerde toprağın sürülmesine dayanan tarımsal faaliyetlerin kesinlikle yasaklanmasına, ağaçlandırmaya gidilmemesine, yalnızca mevcut ağaçlardan ürün alınabileceğine,**
    - ç)Taş, toprak, kum vb. alınmamasına, kireç, taş, tuğla, mermer, kum, maden vb. ocakların açılmamasına, toprak, curuf, çöp, sanayi atığı ve benzeri malzeme dökülmemesine,**
    - d)Bu alanlar içerisinde yer alan ören yerlerinde gezi yolu düzenlemesi, meydan tanzimi, açık otopark, WC, bilet gişesi, bekleme kulübesi gibi ünitelerin koruma kurulundan izin alınarak yapılabileceğine,**
    - e)Bu alanlar içerisinde bulunan ve günümüzde halen kullanılan umuma açık mezarlıklarda sadece defin işlemlerinin yapılabileceğine,**
    - f) Taşınmaz kültür varlıklarının mahiyetine tesir etmeyecek şekilde ilgili koruma kurulundan izin almak koşuluyla birleştirme (tevhit) ve ayırma (ifraz) yapılabileceğine, hükümleri doğrultusunda belirlenmesine,**
  - Sit sınırlarının karar eki 1/2000 ölçekli krokide işaretlendiği şekliyle belirlenmesine,
  - Karar eki sit fişinin uygun olduğuna,

T.C.  
KÜLTÜR VE TURİZM BAKANLIĞI  
Erzurum Kültür Varlıklarını Koruma Bölge Kurulu

KARAR  
(2)

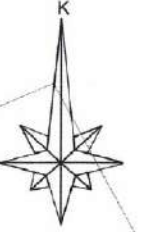
Toplantı Tarihi ve No :22.10.2024-331  
Karar Tarihi ve No :22.10.2024-6733

Toplantı Yeri: ERZURUM

- I. Derece Arkeolojik Sit olarak tescil Çayırköprü Yerleşim Alanı'nın yer aldığı 260 ada/ 5, 6 parsel numaralı taşınmazların ve kadastro harici alanın fen klasörü ve tapu kütüğü beyanlar hanesine "**I. Derece Arkeolojik Sit Alanıdır**" şerhinin ilgili Tapu ve Kadastro Müdürlüklerince 13.03.2012 tarih ve 28232 sayılı Resmi Gazetede yayımlanarak yürürlüğe giren "**Korunması Gerekli Taşınmaz Kültür Varlıklarının ve Sitlerin Tespit ve Tescili Hakkında Yönetmelik**" gereği verilmesine ve işlem sonucuna ilişkin bilgi ve belgelerin Erzurum Kültür Varlıklarını Koruma Bölge Kurulu Müdürlüğü'ne iletilmesine, karar verildi.

İLİ: BAYBUZ  
İLÇESİ: AYDINTEPE  
MAH/KÖY: ÇAYIRKÖPRÜ  
ADA/PARSEL: 260/5,6

DURUM HARİTASI



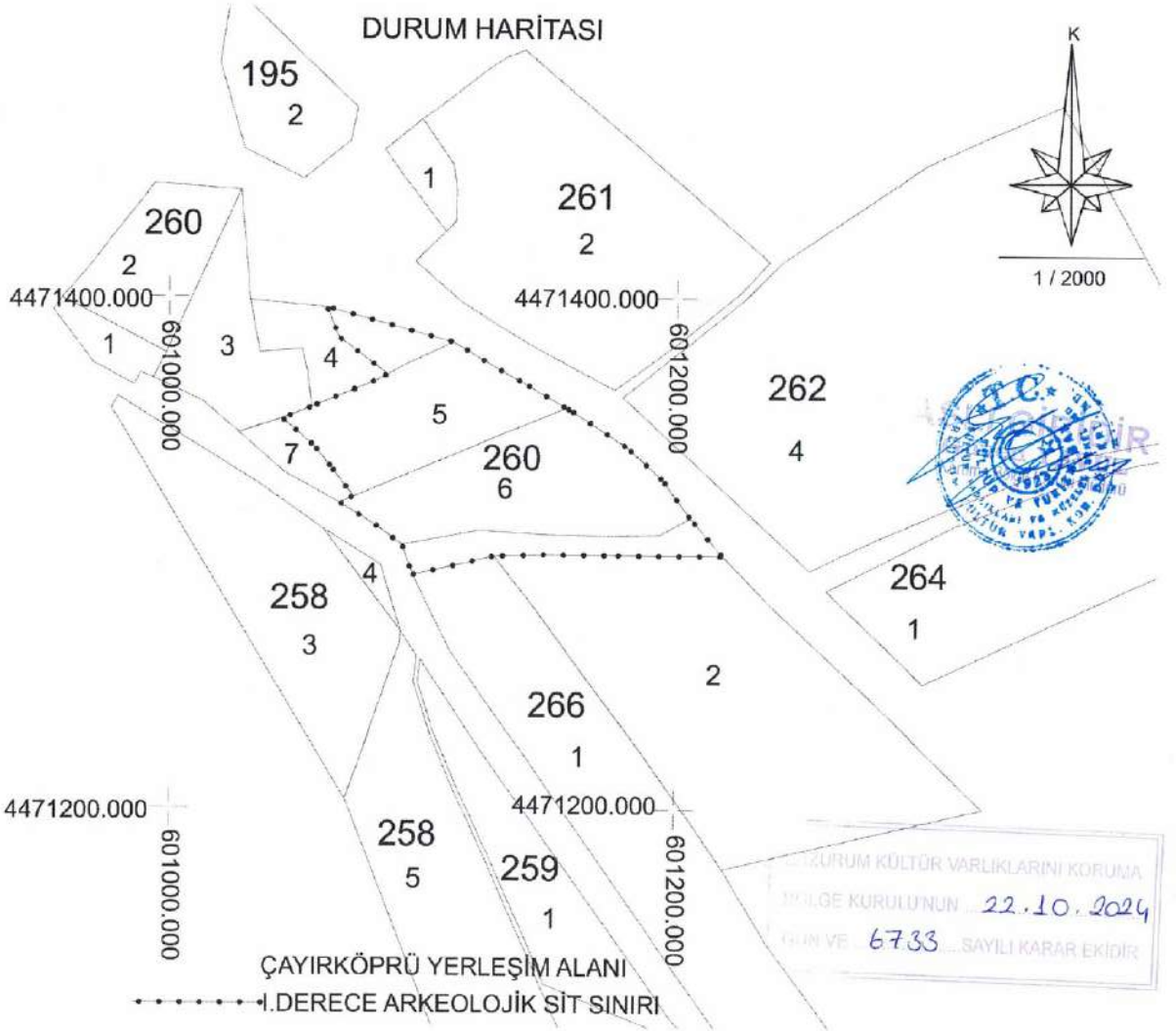
1 / 2000

ARKEOLOJİK SİT SINIRININ  
ITRF-39/3 KOORDİNAT ÖZETİ

Nokta No	Y	X
1	601061.803	4471395.937
2	601111.570	4471382.315
3	601120.739	4471328.521
4	601158.178	4471356.855
5	601180.232	4471341.521
6	601194.733	4471328.762
7	601205.980	4471313.877
8	601218.372	4471298.150
9	601222.696	4471299.262
10	601148.240	4471299.362
11	601128.387	4471298.786
12	601085.900	4471291.322
13	601061.710	4471333.082
14	601080.825	4471310.459
15	601066.916	4471319.368
16	601072.442	4471321.762
17	601083.968	4471332.787
18	601057.292	4471340.935
19	601049.098	4471348.279
20	601044.184	4471352.272
21	601055.889	4471356.805
22	601081.176	4471367.231
23	601085.823	4471369.736
24	601065.778	4471384.025

ARKEOLOJİK SİT SINIRININ  
ED50-39/3 KOORDİNAT ÖZETİ

Nokta No	Y	X
1	601043.456	4469782.000
2	601050.854	4469789.353
3	601120.272	4469783.375
4	601127.984	4469743.353
5	601101.098	4469726.505
6	601175.244	4469715.351
7	601187.075	4469700.372
8	601189.853	4469686.251
9	601154.185	4469686.382
10	601103.249	4469686.480
11	601103.004	4469686.887
12	601077.430	4469676.425
13	601073.256	4469680.152
14	601062.361	4469697.593
15	601045.467	4469706.430
16	601053.881	4469706.874
17	601045.516	4469719.904
18	601036.827	4469726.019
19	601030.647	4469735.353
20	601025.734	4469739.351
21	601027.434	4469743.373
22	601062.711	4469754.335
23	601067.386	4469756.878
24	601040.318	4469771.021



AVRUPA KONSEYİ	DOĞAL VE KÜLTÜREL VARLIKLARI KORUMA ENVANTERİ D.K.V.K.E	SİT	ENVANTER NO:
TÜRKİYE	KÜLTÜR VARLIKLARI VE MÜZELER GENEL MÜDÜRLÜĞÜ		HARİTA NO:
İLİ: BAYBURT	İLÇESİ: AYDINTEPE	MAHALLE KÖY VEYA MEVKİİ: ÇAYIRKÖPRÜ	KADASTRO PAFTA : - ADA: 260 PARSEL: 5, 6

ADI: ÇAYIRKÖPRÜ YERLEŞİM ALANI

**GENEL TANIM:** Çayırköprü Köyünün 2457 metre kuzeybatısında, Aydıntepe Ovasının doğu kesiminde yer aldığı anlaşılmıştır. Taşınmazlar üzerinde yapılan detaylı taramalarda, herhangi bir mimari kalıntıya rastlanılmamıştır. Buna karşın her iki taşınmazın yüzeyinde, yoğun olarak sır altı patlıcan, sarı ve eşil renklerde boya dekorlu Orta Çağ karakterli seramik parçaları ile Demir Çağ karakterli seramik parçaları tespit edilmiştir.

**ŞİMDİKİ TEHLİKELER:** Kaçak kazılar

**ŞİMDİKİ DURUM :**

**SİT POTANSİYELİ :** I.Derece Arkeolojik Sit potansiyeli mevcuttur

**ŞİMDİKİ KORUMA :** Korumasız.

**ÖNERİLEN KORUMA :** I. Derece Arkeolojik Sit

**YAYIN DİZİNİ :**

**GÖZLEMLER:**

ERZURUM KÜLTÜR VARLIKLARINI KORUMA  
BÖLGE KURULU'NUN ... 22.10.2024 ...  
KARAR VE ... 6733 ... SAYILI KARAR EKİDİR

**KORUMA DERECEŚİ:** I. Derece Arkeolojik Sit

**HAZIRLAYANLAR:** 13/10/2024

Arkeolog Özge TEKMAN

Uzm. Arkeolog Emrah AKYÜZ



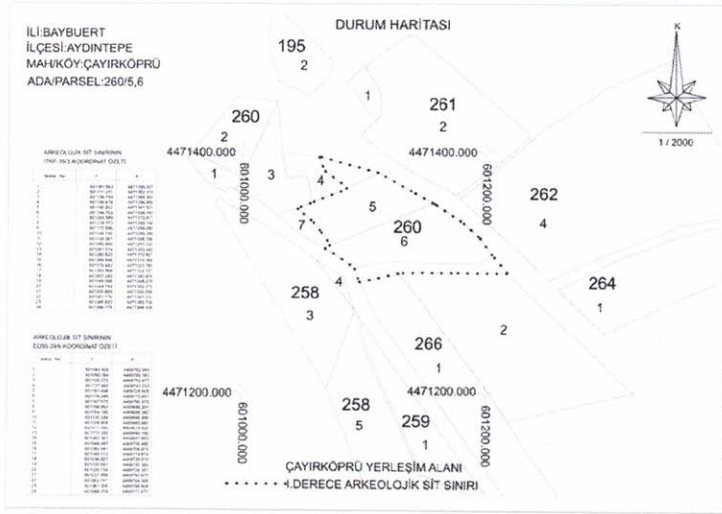
**KONTROL EDEN:**

Muammer BUDAK

Koruma Bölge Kurulu Müdürü V.

ERZURUM K.V.K.B.K. nolu 22/10/2024 tarihli ve 6733 sayılı karar ile I. Derece Arkeolojik Sit olarak tescil edilmiştir.

**REVİZYON**



2 1A

M.A. J.H.A.