

T.C.
KÜLTÜR VE TURİZM BAKANLIĞI
Erzurum Kültür Varlıklarını Koruma Bölge Kurulu

KARAR

(1)

Toplantı Tarihi ve No :22.10.2024-331
Karar Tarihi ve No :22.10.2024-6748

Toplantı Yeri:ERZURUM

Erzincan İli, Kemah İlçesi, Yahşiler Köyü sınırları dâhilinde yer alan, herhangi bir sit içerisinde yer almayan ve korunması gerekli taşınmaz kültür varlığı olarak tescil kaydı bulunmayan, şahıs mülkiyetine ait 184 ada/12, 13 parsel numaralı taşınmazların, Kamu Orta Malına ait 184 ada/11 parsel numaralı taşınmazın ve Maliye Hazinesine ait 133 ada/37 parsel numaralı taşınmazın üzerinde bulunan kelenin tescil talebini içeren Erzincan İl Kültür ve Turizm Müdürlüğü'nün 13.08.2024 tarihli ve E-63356694-156.99-5536990 sayılı yazısı ve ekleri ile Erzurum Kültür Varlıklarını Koruma Bölge Kurulu Müdürlüğü'nün 03.10.2024 tarihli ve 2961437 sayılı uzman raporu, 2863 sayılı Kanunun 7. maddesi gereği ilgili kurumlardan talep edilen kurum görüşleri okundu, dosyası ve ekleri incelendi. Yapılan incelemeler ve görüşmeler sonucunda;

Erzincan İli, Kemah İlçesi, Yahşiler Köyü sınırları dâhilinde yer alan, herhangi bir sit içerisinde yer almayan ve korunması gerekli taşınmaz kültür varlığı olarak tescil kaydı bulunmayan, şahıs mülkiyetine ait 184 ada/12, 13 parsel numaralı taşınmazların, Kamu Orta Malına ait 184 ada/11 parsel numaralı taşınmazın ve Maliye Hazinesine ait 133 ada/37 parsel numaralı taşınmazın üzerinde bulunan kelenin:

- 2863 sayılı Kültür ve Tabiat Varlıklarını Koruma Kanununun 6. maddesi kapsamına giren özellikleri taşıması nedeniyle **Şahinler Kalesi** adı altında, **I. Derece Arkeolojik Sit** olarak tescil edilmesine,
- I. Derece Arkeolojik Sit alanının koruma esasları ve kullanma koşullarının, Kültür ve Tabiat Varlıklarını Koruma Yüksek Kurulu'nun 05.11.1999 gün ve 658 sayılı ilke kararının 1. Maddesinde belirtilen:
 - 1) *I. Derece Arkeolojik Sit: Korumaya yönelik bilimsel çalışmalar dışında aynen korunacak sit alanlarıdır. Bu alanlarda, kesinlikle hiçbir yapılaşmaya izin verilmemesine, imar planlarında aynen korunacak sit alanı olarak belirlenmesine, bilimsel amaçlı kazıların dışında hiçbir kazı yapılmayacağına, ancak;*
 - a) *Resmi ve özel kuruluşlarca zorunlu durumlarda yapılacak alt yapı uygulamaları için müze müdürlüğünün ve varsa kazı başkanının görüşüyle konunun koruma kurulunda değerlendirilmesine,*
 - b) *Yeni tarımsal alanların açılmamasına, yalnızca sınırlı mevsimlik tarımsal faaliyetlerin devam edebileceğine, koruma kurullarınca uygun görülmesi halinde seracılığa devam edilebileceğine,*
 - c) *Höyük ve tümülüslerde toprağın sürülmesine dayanan tarımsal faaliyetlerin kesinlikle yasaklanmasına, ağaçlandırmaya gidilmemesine, yalnızca mevcut ağaçlardan ürün alınabileceğine,*
 - ç) *Taş, toprak, kum vb. alınmamasına, kireç, taş, tuğla, mermer, kum, maden vb. ocakların açılmamasına, toprak, curuf, çöp, sanayi atığı ve benzeri malzeme dökülmemesine,*
 - d) *Bu alanlar içerisinde yer alan ören yerlerinde gezi yolu düzenlemesi, meydan tanzimi, açık otopark, WC, bilet gişesi, bekçi kulübesi gibi ünitelerin koruma kurulundan izin alınarak yapılabileceğine,*
 - e) *Bu alanlar içerisinde bulunan ve günümüzde halen kullanılan umuma açık mezarlıklarda sadece defin işlemlerinin yapılabileceğine,*
 - f) *Taşınmaz kültür varlıklarının mahiyetine tesir etmeyecek şekilde ilgili koruma kurulundan izin almak koşuluyla birleştirme (tevhit) ve ayırma (ifraz) yapılabileceğine, hükümleri çerçevesinde belirlenmesine,*
 - Sit sınırlarının karar eki 1/5000 ölçekli krokide işaretlendiği şekliyle belirlenmesine,
 - Tescil fişinin uygun olduğuna,

T.C.
KÜLTÜR VE TURİZM BAKANLIĞI
Erzurum Kültür Varlıklarını Koruma Bölge Kurulu

KARAR
(2)

Toplantı Tarihi ve No :22.10.2024-331
Karar Tarihi ve No :22.10.2024-6748

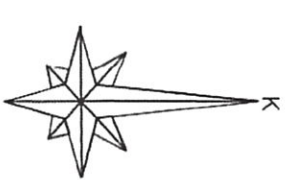
Toplantı Yeri:ERZURUM

- I. Derece Arkeolojik Sit olarak tescil edilen Şahinler Kalesi'nin yer aldığı 184 ada/11 parsel numaralı taşınmaz ile 133 ada/37 parsel numaralı taşınmazın fen klasörü ve tapu kütüğü beyanlar hanesine “bir kısmı I. Derece Arkeolojik Sit Alanıdır” şerhinin, 184 ada/12 ve 13 parsel numaralı taşınmazların ise fen klasörü ve tapu kütüğü beyanlar hanesine “I. Derece Arkeolojik Sit Alanıdır” şerhinin ilgili Tapu ve Kadastro Müdürlüklerince 13.03.2012 tarih ve 28232 sayılı Resmi Gazetede yayımlanarak yürürlüğe giren “Korunması Gerekli Taşınmaz Kültür Varlıklarının ve Sitlerin Tespit ve Tescili Hakkında Yönetmelik” gereği verilmesine ve işlem sonucuna ilişkin bilgi ve belgelerin Erzurum Kültür Varlıklarını Koruma Bölge Kurulu Müdürlüğü'ne iletilmesine,
- Şahinler Kalesi'nin bulunduğu taşınmazlardan 133 ada/37 parsel numaralı taşınmaz üzerinde kaçak kazı yapıldığı ve Erzincan Müze Müdürlüğü tarafından suç duyurusunda bulunulduğu anlaşıldığından tekiden suç duyurusunda bulunulmasına gerek olmadığına, karar verildi.

İLİ:ERZİNCAN
İLÇESİ:KEMAH
MAH/KÖY:YAHŞILAR
ADA/PARSEL:184/11,12,13
133/37

DURUM HARİTASI

GIVEN KAYITIZ
Bölge Kültür Müdürlüğü



1 / 5000

AEKEOLOJİK SİT SINIRININ
ED50_39/6.KOORDİNAT ÖZETİ

Nokta No	Y	X
1	478238.890	4375114.110
2	478274.531	4375053.804
3	478313.966	4374987.611
4	478334.179	4374929.960
5	478338.779	4374901.150
6	478292.189	4374782.536
7	478217.483	4374751.815
8	478083.968	4374762.147
9	478003.090	4374788.330
10	477889.632	4374910.214
11	477921.832	4375028.611
12	477982.138	4375085.183
13	478011.710	4375100.377
14	478014.793	4375105.845
15	478041.908	4375123.359
16	478062.882	4375135.612
17	478081.389	4375167.728
18	478099.340	4375175.135
19	478129.032	4375185.562
20	478169.768	4375190.050
21	478193.238	4375124.112
22	478188.037	4375077.097
23	478217.948	4375072.311

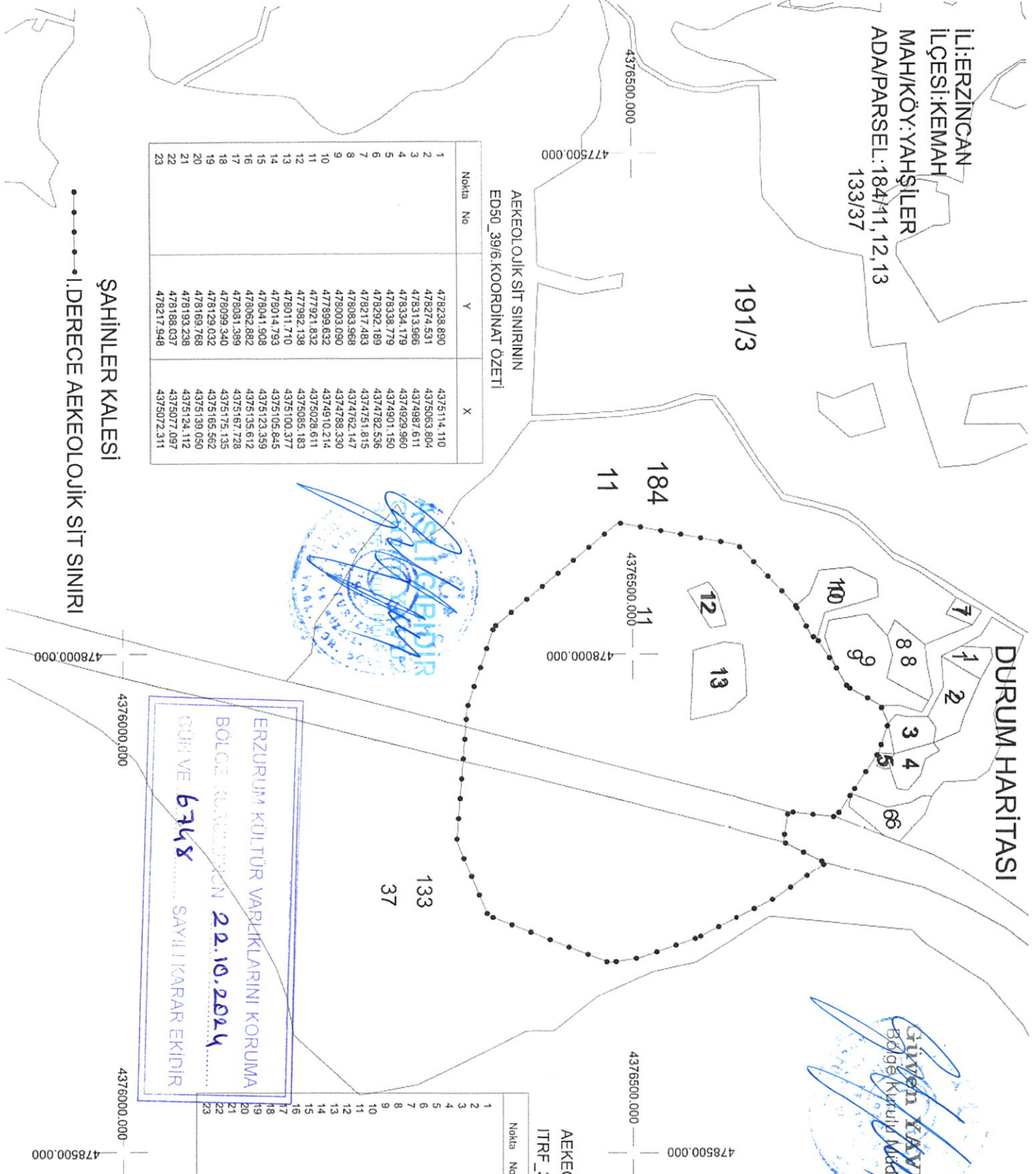
ŞAHİNLER KALESİ

İ. DERECE AEKEOLOJİK SİT SINIRI






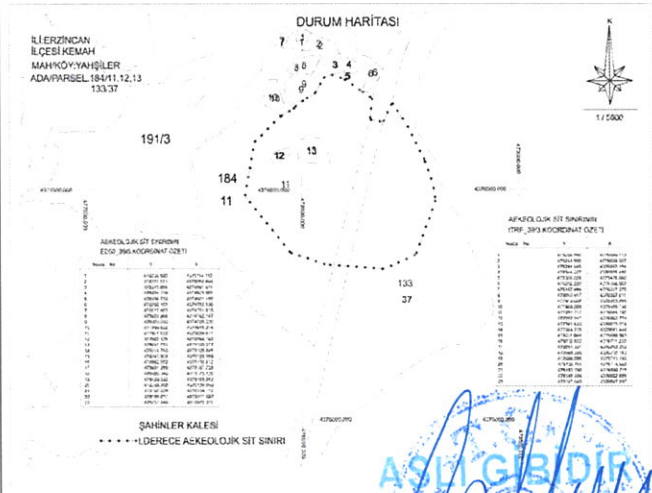
ERZURUM KÜLTÜR VARLIKLARINI KORUMA
BÖLGE KÜLTÜR MÜDÜRLÜĞÜ
GÜN VE 6348 SAYILI KARAR EKİDİR

AEKEOLOJİK SİT SINIRININ
İTREF_39/3.KOORDİNAT ÖZETİ

Nokta No	Y	X
1	478208.900	4376699.713
2	478244.555	4376639.387
3	478284.005	4376563.164
4	478304.227	4376505.490
5	478308.829	4376476.668
6	478282.220	4376358.007
7	478187.484	4376337.275
8	478053.917	4376337.611
9	477973.007	4376363.804
10	477889.508	4376485.736
11	477891.717	4376504.180
12	477952.047	4376660.774
13	477981.630	4376675.974
14	477984.715	4376681.444
15	478011.840	4376698.965
16	478032.822	4376711.223
17	478051.337	4376743.352
18	478069.295	4376750.762
19	478098.999	4376741.185
20	478139.751	4376714.663
21	478163.230	4376699.719
22	478158.026	4376652.685
23	478187.949	4376647.897



AVRUPA KONSEYİ	DOĞAL VE KÜLTÜREL VARLIKLARI KORUMA ENVANTERİ D.K.V.K.E	SİT	ENVANTER NO:
TÜRKİYE	KÜLTÜR VARLIKLARI VE MÜZELER GENEL MÜDÜRLÜĞÜ		HARİTA NO:
İLİ: ERZİNCAN	İLÇESİ: KEMAH	MAHALLE KÖY VEYA MEVKİİ: YAŞİLER	KADASTRO PAFTA : - ADA: 133;184 PARSEL: 37;11, 12, 13
ADI: ŞAHİNLER KALESİ			
GENEL TANIM: Kale kalıntısı, Yaşiler köyünün 1700 metre güneyinde yer almaktadır. Kalenin sur duvarları batı kesimde yoğunlaşmaktadır. Duvarların korunagelmüş kısımlarında duvarların genişlikleri 0,50-0,90 metre arasında, duvarların en yüksek noktası 4,50 metre en alçak kısmı ise 1 metredir. Sur duvarları Opus Caementicium duvar örgü sistemiyle örülmüştür. Sur duvarlarıyla fiziki bağı olmayan iki burçtan birincisi Opus Caementicium diğeri ise Opus Spicatum duvar örgü sistemi kullanılarak örülmüştür. Opus Caementicium duvar örgü sistemiyle örülen sur duvarlarında ve burçta bağlayıcı materyal olarak Opus Caementium (kireç, kum, çakıl ve kırma taş katkılı harç) kullanılmıştır. Opus Spicatum duvar örgü sistemiyle örülen burçta ise çamur harç kullanılmıştır. Öte yandan kale kalıntısının kapladığı alanın farklı noktalarında Orta Çağ karakterli seramik parçaları tespit edilmiştir.			
ŞİMDİKİ TEHLİKELER: Kaçak kazılar			
ŞİMDİKİ DURUM :			
SİT POTANSİYELİ	: I. Derece Arkeolojik Sit potansiyeli mevcuttur.		KORUMA DERECESİ: I. Derece Arkeolojik Sit
ŞİMDİKİ KORUMA	: Korumasız.		HAZIRLAYANLAR: 03/10/2024 Uzm. Arkeolog Erman AKYÜZ Sanat Tarihçi Recep YAYUZ Şehir Plancısı Cengiz ÖZGİRİŞ
ÖNERİLEN KORUMA	: I. Derece Arkeolojik Sit		KONTROL EDEN: Güven YAYUZ Koruma Bölge Kurulu Müdürü
YAYIN DİZİNİ :	GÜN VE 6748... S. KARAR EKİDİR		ERZURUM K.V.K.B.K. Kararı 22.10.2024 tarihli ve 6748... sayılı karar ile I. Derece Arkeolojik Sit olarak tescil edilmiştir.
GÖZLEMLER:	REVİZYON		



B. M. A. de HASI say