

T.C.  
KÜLTÜR VE TURİZM BAKANLIĞI  
Erzurum Kültür Varlıklarını Koruma Bölge Kurulu

KARAR  
(1)

Toplantı Tarihi ve No :22.10.2024-331  
Karar Tarihi ve No :22.10.2024-6756

Toplantı Yeri: ERZURUM

Erzincan İli, Merkez İlçesi, Mecidiye Köyü, 390 ada, 1 parsel ve 470 ada, 1 parselde bulunan, herhangi bir sit alanında yer almayan, korunması gerekli taşınmaz kültür varlığı kaydı olmayan, özel mülkiyete (390 ada, 1 parsel) ve Kamu Orta Malına (470 ada, 1 parsel) ait olan parsellerde bulunan taşınmazın tescil konusunun değerlendirilmesi istemini içeren Erzurum Kültür Varlıklarını Koruma Bölge Kurulu Müdürlüğünün 16.10.2024 tarih ve 2991568 sayılı uzman raporu 2863 sayılı Kanunun 7. maddesi gereği ilgili Kurumlardan talep edilen Kurum görüşleri yazıları okundu. Dosyası incelendi. Yapılan incelemeler ve görüşmeler sonucunda;

Erzincan İli, Merkez İlçesi, Mecidiye Köyü, 390 ada, 1 parsel ve 470 ada, 1 parselde bulunan, herhangi bir sit alanında yer almayan, korunması gerekli taşınmaz kültür varlığı kaydı olmayan, özel mülkiyete (390 ada, 1 parsel) ve Kamu Orta Malına (470 ada, 1 parsel) ait olan parsellerde bulunan Rum Sarayı Yerleşim Yerinin;

- 2863 sayılı Kültür ve Tabiat Varlıklarını Koruma Kanununun 6. maddesi kapsamına giren özellikleri taşıması nedeniyle I. Derece Arkeolojik Sit olarak tescil edilmesine
- I. Derece Arkeolojik Sit alanının koruma esasları ve kullanma koşullarının, Kültür ve Tabiat Varlıklarını Koruma Yüksek Kurulu'nun 05.11.1999 gün ve 658 sayılı ilke kararının 1. Maddesinde belirtilen:
  - 1) *I. Derece Arkeolojik Sit: Korumaya yönelik bilimsel çalışmalar dışında aynen korunacak sit alanlarıdır. Bu alanlarda, kesinlikle hiçbir yapılaşmaya izin verilmemesine, imar planlarında aynen korunacak sit alanı olarak belirlenmesine, bilimsel amaçlı kazıların dışında hiçbir kazı yapılmayacağına, ancak;*
    - a) *Resmi ve özel kuruluşlarca zorunlu durumlarda yapılacak alt yapı uygulamaları için müze müdürlüğünün ve varsa kazı başkanının görüşüyle konunun koruma kurulunda değerlendirilmesine,*
    - b) *Yeni tarımsal alanların açılmamasına, yalnızca sınırlı mevsimlik tarımsal faaliyetlerin devam edebileceğine, koruma kurullarınca uygun görülmesi halinde seracılığa devam edilebileceğine,*
    - c) *Höyük ve tümülüslerde toprağın sürülmesine dayanan tarımsal faaliyetlerin kesinlikle yasaklanmasına, ağaçlandırmaya gidilmemesine, yalnızca mevcut ağaçlardan ürün alınabileceğine,*
    - ç) *Taş, toprak, kum vb. alınmamasına, kireç, taş, tuğla, mermer, kum, maden vb. ocakların açılmamasına, toprak, curuf, çöp, sanayi atığı ve benzeri malzeme dökülmemesine,*
    - d) *Bu alanlar içerisinde yer alan ören yerlerinde gezi yolu düzenlemesi, meydan tanzimi, açık otopark, WC, bilet gişesi, bekçi kulübesi gibi ünitelerin koruma kurulundan izin alınarak yapılabileceğine,*

T.C.  
KÜLTÜR VE TURİZM BAKANLIĞI  
Erzurum Kültür Varlıklarını Koruma Bölge Kurulu

KARAR  
(2)

Toplantı Tarihi ve No :22.10.2024-331  
Karar Tarihi ve No :22.10.2024-6756

Toplantı Yeri: ERZURUM

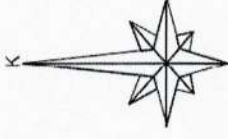
e)Bu alanlar içerisinde bulunan ve günümüzde halen kullanılan umuma açık mezarlıklarda sadece defin işlemlerinin yapılabileceğine,

f) Taşınmaz kültür varlıklarının mahiyetine tesir etmeyecek şekilde ilgili koruma kurulundan izin almak koşuluyla birleştirme (tevhit) ve ayırma (ifraz) yapılabileceğine, hükümleri doğrultusunda belirlenmesine,

- Sit sınırlarının karar eki 1/5000 ölçekli harita üzerinde işaretlendiği şekliyle belirlenmesine,
- Tescil fişinin uygun olduğuna,
- I. Derece Arkeolojik Sit olarak tescil edilen taşınmazın yer aldığı 390 ada, 1 parselde kayıtlı taşınmazın fen klasörü ve tapu kütüğü beyanlar hanesine “**I. Derece Arkeolojik Sit Alanıdır**”, 470 ada, 1 parselde ise “**bir kısmı I. Derece Arkeolojik Sit Alanıdır**” şerhinin ilgili Tapu ve Kadastro Müdürlüklerince 13.03.2012 tarih ve 28232 sayılı Resmi Gazetede yayımlanarak yürürlüğe giren “**Korunması Gerekli Taşınmaz Kültür Varlıklarının ve Sitlerin Tespit ve Tescili Hakkında Yönetmelik**” gereği verilmesine ve işlem sonucuna ilişkin bilgi ve belgelerin Erzurum Kültür Varlıklarını Koruma Bölge Kurulu Müdürlüğü’ne iletilmesine karar verildi.

# DURUM HARİTASI

İLİ:ERZİNCAN  
İLÇESİ:MERKEZ  
MAH/KÖY:MECİDİYE  
ADA/PARSEL:390/1\_470/1



1 / 5000

## ARKEOLOJİK SİT SINIRININ İTRF-39/3.KOORDİNAT ÖZETİ

Nokta No	Y	X
1	543489.357	4413352.532
2	543530.629	4413328.483
3	543556.352	4413306.495
4	543570.438	4413280.728
5	543575.248	4413231.588
6	543582.119	4413189.683
7	543606.856	4413155.670
8	543575.935	4413113.756
9	543541.923	4413061.534
10	543536.789	4413031.988
11	543555.322	4413000.723
12	543459.177	4412980.624
13	543406.119	4413010.086
14	543357.773	4413158.419
15	543365.562	4413161.326
16	543384.334	4413178.084
17	543406.548	4413205.374
18	543421.924	4413222.348
19	543449.341	4413291.222
20	543451.814	4413302.814
21	543451.974	4413320.041


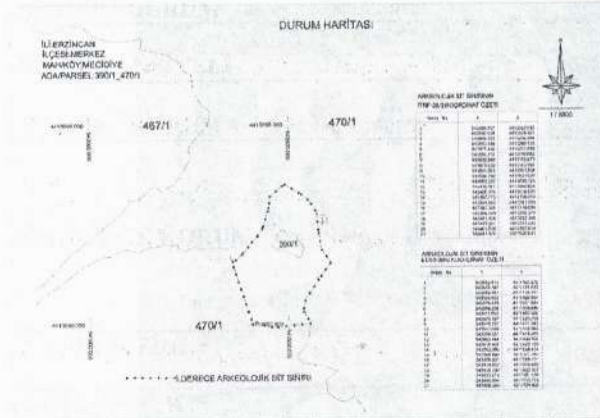
## ARKEOLOJİK SİT SINIRININ ED50-39/6.KOORDİNAT ÖZETİ

Nokta No	Y	X
1	543483.613	4411762.470
2	543535.167	4411738.430
3	543560.581	4411716.451
4	543574.662	4411690.684
5	543579.470	4411641.584
6	543566.338	4411599.686
7	543611.065	4411565.686
8	543580.157	4411523.788
9	543546.157	4411471.587
10	543541.006	4411442.052
11	543559.551	4411410.800
12	543463.444	4411400.705
13	543410.407	4411420.159
14	543362.080	4411568.434
15	543369.868	4411571.340
16	543368.631	4411568.101
17	543410.637	4411615.370
18	543426.206	4411632.337
19	543453.612	4411701.165
20	543456.084	4411712.772
21	543456.244	4411729.962

ERZURUM KÜLTÜR VARLIKLARINI KORUMA  
BÖLGE KURULUNUN 22.10.2024  
CUX VE 6756.....SAYILI KARAR EKİDİR

.....I.DERECE ARKEOLOJİK SİT SINIRI

AVRUPA KONSEYİ	DOĞAL VE KÜLTÜREL VARLIKLARI KORUMA ENVANTERİ D.K.V.K.E	SİT	ENVANTER NO:
TÜRKİYE	KÜLTÜR VARLIKLARI VE MÜZELER GENEL MÜDÜRLÜĞÜ		HARİTA NO:
İLİ: ERZİNCAN	İLÇESİ: MERKEZ	MAHALLE KÖY VEYA MEVKİİ: MECİDİYE	KADASTRO: PAFTA : ADA: 390-470 PARSEL: 1
ADI: URUMSARAY YERLEŞİM YERİ			
GENEL TANIMI: Erzincan İli, Merkez İlçesi, Mecidiye Köyü, 390 ada, 1 parsel ve 470 ada, 1 parsellerde bulunan taşınmazın kurulmuş olduğu alan, etrafa hakim oluşu vb verilere bakıldığında kale olduğu düşünülmektedir. Söz konusu kalenin Mecidiye Köyüne bakan kaya yüzeyinde muntazam olmayan giriş kısmı bulunan Kaya mezarlarının giriş kısmını anımsatan ancak içerisinde de bir şeye rastlanmayan, tavan kısmında açıklık bulunan bir bölüm mevcuttur. Ayrıca alan yüksekçe kayalık bir alan üzerine oturmakta ve etrafının mera vasıflı araziler ile tarımsal faaliyetlerin yürütüleceği alan olduğundan kale olduğunu düşündürmektedir. Kalede Tunç, Demir ve Orta Çağ dönemlerine ait seramik parçalarına rastlanmıştır. Ayrıca Ortaçağ seramiklerinin yoğun olduğu gözlemlenmiştir. Kale kuzeydoğu güneybatı istikametinde uzanan kayalık alan üzerine kurulmuş olup yer yer kayaların yüzeyi pahlanmıştır. Yerleşim yeri yaklaşık 300x200 m boyutlarında bir alana oturmuştur.			
ŞİMDİKİ TEHLİKELER : Kaçak kazılar			
ŞİMDİKİ DURUM : Korunmasız		KORUMA DERECESİ : I. Derece Arkeolojik Sit	
SİT POTANSİYELİ : I.Derece Arkeolojik Sit potansiyeli mevcuttur.		HAZIRLAYANLAR: 16/10/2024	
ŞİMDİKİ KORUMA : Korunmasız		Recep YAVUZ Müze Araştırmacısı Erman AKYÜZ Uzman Arkeolog	
ÖNERİLEN KORUMA : I. Derece Arkeolojik Sit		KONTROL EDEN: Güray YAVUZ Bölge Kurul Başkanı	
YAYIN DİZİNİ :		ERZURUM K. V. K. E. Kararı 22.10.2024 gün ve 6756 sayılı kararı ile I.Derece Arkeolojik Sit olarak tescil edilmiştir.	
GÖZLEMLER :		REVİZYON : M.A.L. Z. J. H. A. T. N. Y. E.	



ASLİ GİBİDİR  
Güray YAVUZ  
Koruma Bölge Kurulu Başkanı

ERZURUM KÜLTÜR VARLIKLARINI KORUMA  
BÖLGE KURULU'NUN 22.10.2024  
GÜN VE 6756..... SAYILI KARAR EKİDİR