

T.C.
KÜLTÜR ve TURİZM BAKANLIĞI
Bursa Kültür Varlıklarını Koruma Bölge Kurulu

16.11.116

KARAR

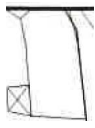
Toplantı Tarihi ve No : 23/05/2023- 571
Karar Tarihi ve No : 23/05/2023- 12373

Toplantı Yeri
BURSA

Bursa ili, Mustafakemalpaşa ilçesi, Yumurcaklı Mahallesi, mevcut sit alanları dışında, tapulama harici alanda kalan, 23/07/2020 tarihli ve 9724 sayılı kararla restorasyon projesi onaylanan 1.grup korunması gerekli taşınmaz kültür varlığı olarak tescilli Yumurcaklı Çeşmesine yönelik korunma alanı belirlenmesine ilişkin Bursa Koruma Bölge Kurulu Müdürlüğü'nün 09/02/2023 tarihli ve 3472344 sayılı yazısı ile Koruma Bölge Kurulu Müdürlüğü'nün 15/05/2023 tarih ve 2049861 sayılı uzman raporu okundu, ekleri ve ilgili dosyası incelendi, yapılan görüşmeler sonucunda;

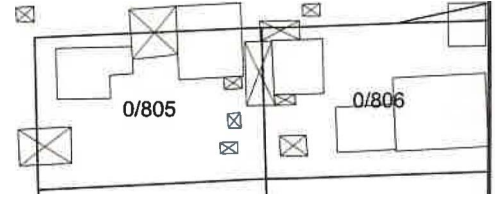
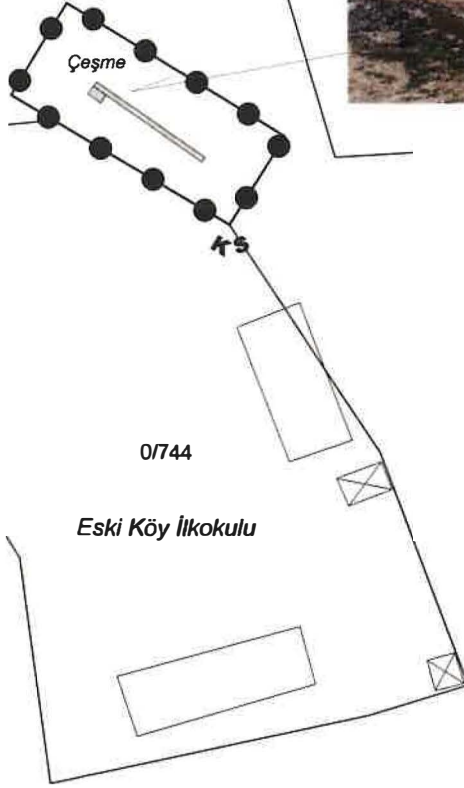
Bursa ili, Mustafakemalpaşa ilçesi, Yumurcaklı Mahallesi, mevcut sit alanları dışında, tapulama harici alanda kalan, 23/07/2020 tarihli ve 9724 sayılı kararla restorasyon projesi onaylanan 1.grup korunması gerekli taşınmaz kültür varlığı olarak tescilli Yumurcaklı Çeşmesine yönelik hazırlanan öneri korunma alanı paftasında sınırları gösterilen alanın 2863 sayılı Kanun'un 8.maddesi uyarınca tescilli yapının korunma alanı olarak belirlenmesine,

1.grup korunması gerekli taşınmaz kültür varlığı olarak tescilli çeşmenin 23/07/2020 tarihli ve 9724 sayılı kararı ile onaylı restorasyon projesi doğrultusunda ilgili Belediyesince yoldan ihdas edilmesine, ihdas işlemi sonucu oluşacak parselin tapu beyan hanesine ilgili Tapu Müdürlüğüne "1.grup korunması gerekli taşınmaz kültür varlığıdır" şerhinin konularak sonucundan Koruma Bölge Kurulu Müdürlüğü'ne bilgi verilmesine karar verildi.

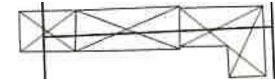


0/520

0/745



0/807



0/808

0/809

0/959

0/910

YUMURCAKLI KÖYÜ ÇEŞMESİ KORUNMA ALANI KÖŞE KOORDİNAT LİSTESİ

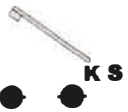
NoktaNo	Y	X	NoktaNo	Y	X
X0	609028.079	4438062.374	X1	609020.768	4438050.773
	609004.031	4438077.087	X3	608999.229	4438079.965
X4	608997.557	4438064.557	X5	608991.903	4438067.857

(ED-50) 3 Derece - v30 Türkiye

BURSA İLİ

MUSTAFAKEMALPAŞA İLÇESİ

YUMURCAKLI MAHALLESİ



YUMURCAKLI KÖYÜ ÇEŞMESİ

ÇEŞME KORUNMA ALANI SINIRI

PAFTA : H20-C-16-C

ADA / PARSEL : Tescil Harici Alan

ÖLÇEK : 1 / 1000

23

1158/17

