

T.C.  
KÜLTÜR VE TURİZM BAKANLIĞI  
ANTALYA KÜLTÜR VARLIKLARINI KORUMA BÖLGE KURULU  
KARAR

**Toplantı Tarihi ve No.:** 13.09.2024/492  
**Karar Tarihi ve No. :** 13.09.2024/18267

**Toplantı Yeri**  
ANTALYA

Isparta İli, Eğirdir İlçesi, Serpil Köyünde, kısmen mülkiyeti Hazineye ait, 110 ada 8 parsel ile kısmen orman vasıflı, 120 ada 1 parsel ve çevresinde tespit edilen arkeolojik yüzey buluntularının tesciline ilişkin Antalya Kültür Varlıklarını Koruma Bölge Kurulu Müdürlüğünün 16.07.2024 tarih ve 5408839 sayılı yazısı, Isparta İl Özel İdaresi İmar ve Kentsel İyileştirme Müdürlüğünün 06.08.2024 tarih ve 54879 sayılı yazısı, Isparta Çevre, Şehircilik ve İklim Değişikliği İl Müdürlüğünün 18.07.2024 tarih ve 9990173 sayılı yazısı, Isparta Orman Bölge Müdürlüğünün 21.08.2024 tarih ve 12776168 sayılı yazısı, Antalya Kültür Varlıklarını Koruma Bölge Kurulu Müdürlüğü 09.09.2024 tarih ve 2911970 kayıt numaralı uzman raporu okundu, ekleri ve dosyası incelendi, yapılan görüşmeler sonucunda;

Isparta İli, Eğirdir İlçesi, Serpil Köyünde, kısmen mülkiyeti Hazineye ait, 110 ada 8 parsel ile kısmen orman vasıflı, 120 ada 1 parsel ve çevresinde tespit edilen arkeolojik yüzey buluntularının 2863 sayılı Kanununun 3. ve 6. maddelerinde tanımlanan nitelikleri taşıdığı,

Konuya ilişkin aynı Kanununun 7. maddesi ile Korunması Gerekli Taşınmaz Kültür Varlıklarının ve Sitlerin Tespit ve Tescili Hakkında Yönetmeliğin 6. maddesi gereği ilgili Kurum görüşlerinin Kurul Müdürlüğünce istendiği,

Isparta İl Özel İdaresi İmar ve Kentsel İyileştirme Müdürlüğü, Isparta Çevre, Şehircilik ve İklim Değişikliği İl Müdürlüğü, Isparta Orman Bölge Müdürlüğünün tescile yönelik olumsuz bir görüşlerinin olmadığına Kurulumuza sunulan bilgi ve belgelerden anlaşıldığına,

Buna göre, çoğunlukla amorf seramik ve kiremit parçalarının seyrek dağılım gösterdiği alanın; yüzey incelemesinde de alanda taşınmaz kültür varlığı niteliğinde in-situ konumda mimari bir kalıntıya ya da devamlılık arz eden herhangi bir duvar örgüsü veya temel seviyesinde duvar ya da izine rastlanılmadığından; Korunması Gerekli Taşınmaz Kültür Varlıklarının ve Sitlerin Tespit ve Tescili Hakkında Yönetmelikte, Sit Alanları için getirilen kriterler de göz önünde bulundurularak III. Derece Arkeolojik Sit Alanı olarak tescil edilmesine, sit sınırının kararımız eki 1/2000 ölçekli haritada gösterildiği şekliyle belirlenmesine, tescil fişinin uygun bulunduğu (olumlu),

Sit Alanında tamamen ya da kısmen kalan taşınmazların ilgili Kadastro Müdürlüğünce Kurul Müdürlüğüne bildirilmesine, bu işlem sonrasında taşınmazların tapu kayıtlarına tamamen ya da kısmen kaldığına dair ilgili şerhlerin konulmasının sağlanmasına,

Koruma Yüksek Kurulunun Arkeolojik Sit Alanlarına ilişkin ilke kararlarının geçerli olduğuna, kaçak kazı yapılmasının önlenmesi, can ve mal güvenliğinin sağlanması amacıyla mahalli kolluk kuvvetleri ve ilgili kurumlarca gerekli önlemlerin alınması gerektiğine,

2863 sayılı Kanununun 17. maddesi gereği her ölçekteki plan uygulamasının durdurulmasına, Geçiş Dönemi Koruma Esasları ve Kullanma Koşullarının belirlenmesine ilişkin çalışmanın Kurul Müdürlüğünce hazırlanarak Kurulumuza iletilmesine karar verildi.

**BAŞKAN**

Prof.Dr. Osman ERAVŞAR  
İMZA

**Üye**

Mesut BAYAT  
İMZA

**Üye**

Bekir Cenap ALTIPARMAK  
(BULUNMADI)

**Üye**

Mustafa AKASLAN  
Isparta Müze Md.  
İMZA



**Üye**

İlhan KAYMAZ  
İMZA

**Üye**

Mevlûde Ezgi ŞAHİN  
(BULUNMADI)

**Üye**

Hüseyin BALCI  
Isparta Orman Md. Tem.  
İMZA

**BAŞKAN YARDIMCISI**

Prof.Dr. H.Sabri ALANYALI  
İMZA

**Üye**

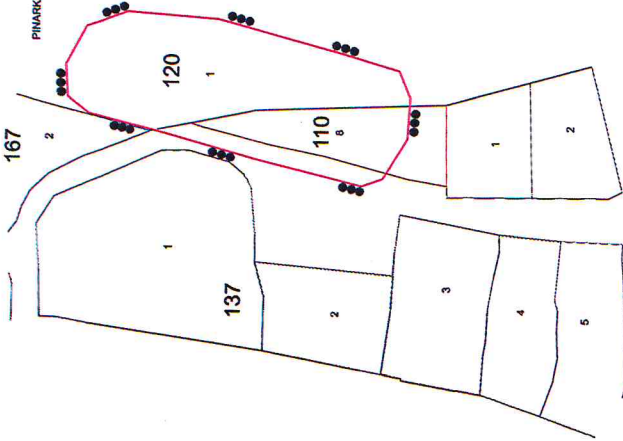
Belgin ŞAHİN  
İMZA

**Üye**

Cesur ÇELİKTÜRK  
Isparta Valilik Tem.  
İMZA

**Üye**

167  
Pınarçaya Devlet Ormanı  
(120/1)



ISPARTA İLİ-EĞİRDİR İLÇESİ-SERPİL KÖYÜ  
3. DERECE ARKEOLOJİK SİT ALANI

Nokta No	Y	X	Nokta No	Y	X
3ARK_1	578385.714	4176037.838	3ARK_1	578421.249	4176221.635
3ARK_2	578384.113	4176013.963	3ARK_2	57819.047	4176197.759
3ARK_3	578381.638	4176048.465	3ARK_3	578417.173	4176232.262
3ARK_4	578375.232	4175979.169	3ARK_4	578410.767	4176162.965
3ARK_5	578371.593	4176053.706	3ARK_5	578407.127	4176237.503
3ARK_6	578371.302	4175965.047	3ARK_6	578406.836	4176148.843
3ARK_7	578364.314	4175961.990	3ARK_7	578399.848	4176145.786
3ARK_8	578363.149	4176053.124	3ARK_8	578395.683	4176236.921
3ARK_9	578358.927	4176047.592	3ARK_9	578394.461	4176231.389
3ARK_10	578354.997	4176031.141	3ARK_10	578390.531	4176214.938
3ARK_11	578353.541	4175962.572	3ARK_11	578389.075	4176148.368
3ARK_12	578347.660	4176003.513	3ARK_12	578383.184	4176187.309
3ARK_13	578343.059	4175968.978	3ARK_13	578378.593	4176152.774
3ARK_14	578341.012	4175974.566	3ARK_14	578376.546	4176158.362

T.C. UTM:3 DOM:30 DATUM:ITRF ÖLÇEK:1/2000 UTM:3 DOM:30 DATUM:ED50

KÜLTÜR VE TURİZM BAKANLIĞI

ANITLARA K.V.K. Bölge Kurulumu

13.09.2024 tarih ve 18.06.2024 sayılı karar elidir.

Eminehan Hatipoğlu Başkan

Elaskan Başkan Yardımcısı

M. Mümin Üye

Üye

Üye

Üye

Üye

Temsilci Üye

Temsilci Üye

Temsilci Üye



Temsilci Üye

Temsilci Üye

Temsilci Üye

Temsilci Üye

UYGUN BULUNDU



Ek-2

Eminehan Hatipoğlu  
Başkan

Harika Müşahade