

T.C.
KÜLTÜR VE TURİZM BAKANLIĞI
Erzurum Kültür Varlıklarını Koruma Bölge Kurulu

KARAR

Toplantı Tarihi ve No: 21.10.2024-330
Karar Tarihi ve No : 21.10.2024-6715

Toplantı Yeri: ERZURUM

Erzurum İli, Tortum İlçesi, Çamlıca Mahallesi sınırları dâhilinde yer alan, kadastro harici alan üzerinde bulunan, herhangi bir sit içerisinde yer almayan ve korunması gerekli taşınmaz kültür varlığı olarak tescil kaydı bulunmayan kale kalıntısının, incelenmesini, tescil edilmemişse tescil edilerek koruma altına alınması talebini içeren Ömer Faruk KIZILKAYA'nın 17.07.2024 tarihli başvurusu ile söz konusu kale kalıntısının "Çamlıca Kalesi" adı altında Korunması Gerekli Taşınmaz Kültür Varlığı olarak tescil edilmesi talebin içeren Erzurum Kültür Varlıklarını Koruma Bölge Kurulu Müdürlüğü'nün 16.08.2024 tarihli ve 2877357 sayılı uzman raporu, 2863 sayılı Kanununun 7. maddesi gereği ilgili kurumlardan talep edilen kurum görüşleri okundu. Dosyası incelendi. Yapılan incelemeler ve görüşmeler sonucunda;

Erzurum İli, Tortum İlçesi, Çamlıca Mahallesi sınırları dâhilinde yer alan, kadastro harici alan üzerinde bulunan, herhangi bir sit içerisinde yer almayan ve korunması gerekli taşınmaz kültür varlığı olarak tescil kaydı bulunmayan kale kalıntısının:

- 2863 sayılı Kültür ve Tabiat Varlıklarını Koruma Kanununun 6. maddesi kapsamına giren özellikleri taşıması nedeniyle **Çamlıca Kalesi** adı altında **Korunması Gerekli Taşınmaz Kültür Varlığı** olarak tescil edilmesine,
- Yapı grubunun, "**I. Grup**" olarak belirlenmesine,
- Korunma alanının, karar eki 1/5000 ölçekli haritada işaretlendiği şekliyle belirlenmesine,
- Karar eki tescil fişinin uygun olduğuna,
- Çamlıca Kalesinin bulunduğu kadastro harici alanın, fen klasörü ve tapu kütüğü beyanlar hanesine "**I. Grup Korunması Gerekli Taşınmaz Kültür Varlığıdır**" ve "**Korunma Alanıdır**" şerhinin, ilgili Tapu ve Kadastro Müdürlüklerince 13.03.2012 tarih ve 28232 sayılı Resmi Gazetede yayımlanarak yürürlüğe giren "**Korunması Gerekli Taşınmaz Kültür Varlıklarının ve Sitlerin Tespit ve Tescili Hakkında Yönetmelik**" gereği verilmesine ve işlem sonucuna ilişkin bilgi ve belgelerin Erzurum Kültür Varlıklarını Koruma Bölge Kurulu Müdürlüğü'ne iletilmesine, karar verildi.

İ:ERZURUM
ÇESİ:TORTUM
MAH:ÇAMLICA

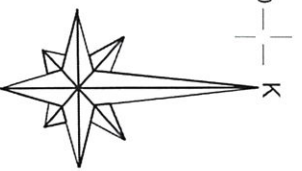
4466000.000
464500.000

DURUM HARİTASI

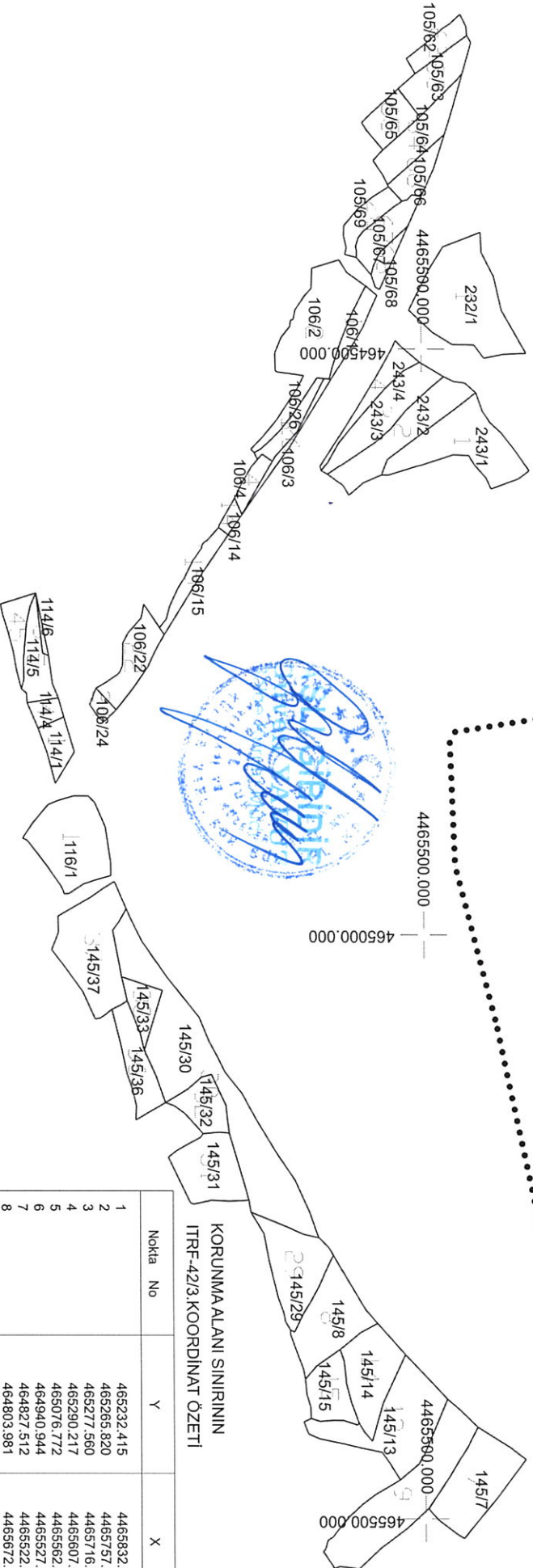
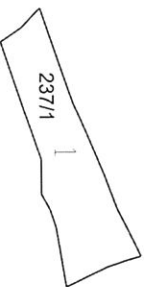
4466000.000
465000.000

4466000.000
K

ERZURUM KÜLTÜR VARLIKLARINI KORUMA
BÖLGE KURULUŞUNUN 21.10.2024
GÜNÜ VE 6715 SAYILI KARAR EKİDİR



1 / 5000



KORUNMA ALANI SINIRININ
İTRF-42/3.KOORDİNAT ÖZETİ

Nokta No	Y	X
1	465232.415	4465832.355
2	465265.820	4465757.352
3	465277.560	4465716.295
4	465290.217	4465607.991
5	465076.772	4465562.465
6	464940.944	4465527.188
7	464827.512	4465522.846
8	464803.981	4465672.965
9	464837.519	4465745.807
10	464879.768	4465754.146
11	464924.179	4465774.731
12	464960.425	4465780.443
13	465010.317	4465796.821
14	465098.122	4465805.987

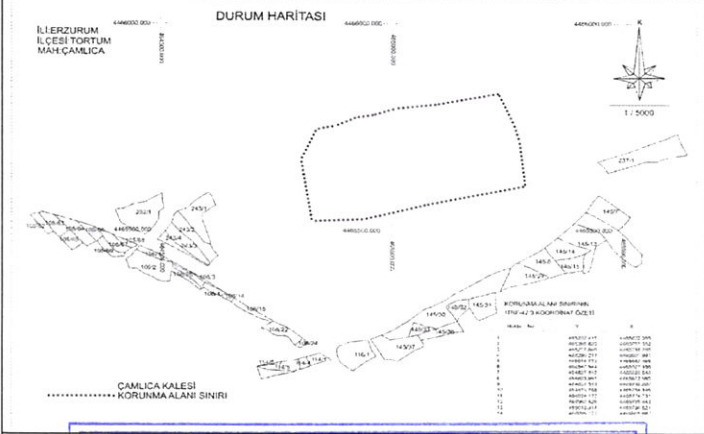
ÇAMLICA KALESİ
KORUNMA ALANI SINIRI

AVRUPA KONSEYİ	DOĞAL VE KÜLTÜREL VARLIKLARI KORUMA ENVANTERİ	D.K.V.K.E.	ANIT	ENVANTER NO :-	Ek-3
TÜRKİYE	KÜLTÜR VARLIKLARI VE MÜZELER GENEL MÜDÜRLÜĞÜ			HARİTA NO :-	

İLİ: ERZURUM	İLÇESİ: TORTUM	MAHALLE VE KÖY: ÇAMLICA	KORUMA DERECE	ANITSAL	1(X)	2	3
SOKAK VE KAPI NO: -	KADASTRO PAFTA: ADA :- PARSEL: -		ÇEVRESEL	1	2	3	
ADI: ÇAMLICA KALESİ	YAPTIRAN: -	YAPAN: -	MİMARİ ÇAĞI: Orta Çağ				
YAPIM TARİHİ: -	KİTABE: -		VAKFIYE:				

GENEL TANIM: Erzurum İli, Tortum İlçesi, Çamlıca Mahallesi sınırları dâhilinde yer alan kadastro harici alan üzerinde bulunmaktadır.

KORUMA DURUMU	A	İYİ	TAŞIYICI	A	DIŞ YAPI	A	ÜST YAPI	A	İÇ YAPI	A	SÜSLEME ELEMANLARI	A	RUTUBET	A	YOK İZİ VAR ÖNEMLİ
	B	ORTA		B		B		B		B		B		B	
	C	FENA		C		C		C		C		C		C	



GÖZLEMLER:

ERZURUM KÜLTÜR VARLIKLARINI KORUMA BÖLGE KURULU'NUN 21.10.2024 GÜN VE 6715 SAYILI KARAR EKİDİR

BUGÜNKÜ SAHİBİ:-	BAKIMDAN SORUMLU OLAN:	TEKNİK BİLGİLER	Su	Elektrik	Isıtma	Kanalizasyon	
YAPILAN ONARIMLAR :		ORJİNAL KULLANIMI: Kale					
<p>AYRINTILI TANIM: Çamlıca Kalesi, çevresine göre oldukça yüksek bir rakıma sahip kayalık tepenin zirvesinde yer almaktadır. Kalenin güney sur duvarlarının büyük bir bölümü tahrip olmuştur. Doğu ve batı yönde duvar kalıntıları belirgin bir şekilde görülen kalenin kuzey kesiminde yuvarlak planlı bir burç yer almaktadır. Oval plan arz eden kale kalıntısının, sur duvarları, ana kaya üzerinde yükselmektedir. Duvar kalıntıları detaylı incelendiğinde, duvarların irili ufaklı moloz taşlar kullanılarak örüldüğü görülmüştür. Bağlayıcı unsur olarak opus caementium (kireç katkılı harç) kullanıldığı anlaşılmıştır. Aynı bağlayıcı unsurun sur duvarlarının iç ve dış yüzeylerinde derz dolgu yapılmak içinde kullanıldığı gözlemlenmiştir.</p>		BUGÜNKÜ KULLANIMI:					
		ÖNERİLEN KULLANIMI: Kale					
		HAZIRLAYANLAR:	27/09/2024	Uzm. Arkeolog Erman AKYÜZ			Arkeolog Özge TEKMAN
		KONTROL EDEN:	Güven YAVUZ	Koruma Bölge Kurulu Müdürü			
YAYIN DİZİNİ:	EKLER	KURUL ONAYI					
	RAPOR	ERZURUM K.V.K.B.K. nun 21.10.2024 gün ve 6715 sayılı kararı ile tescil edilmiştir.					
	FOTOĞRAF	REVİZYON					
	RÖLÖVE PROJESİ	.../.../2024					
	RESTORASYON PROJESİ						
	HARİTA						
	KROKİ						



Handwritten signatures and initials at the bottom of the page, including 'M.A.' and 'P. M. U.'.