

T.C.
KÜLTÜR ve TURİZM BAKANLIĞI
KÜTAHYA KÜLTÜR VARLIKLARINI KORUMA BÖLGE KURULU
KARAR

Toplantı Tarihi ve No : 26.09.2024- 449
Karar Tarihi ve No : 26.09.2024- 8055

43.00/706
Toplantı Yeri
KÜTAHYA

Kütahya ili, Merkez ilçesi, Uluköy köyü, 150 ada 112 parsel sınırları içerisinde yer alan, Eskişehir Kültür ve Tabiat Varlıklarını Koruma Kurulunun 15.08.2002 tarih ve 2017 sayılı kararı ile 1. derece arkeolojik sit olarak tescil edilen Uluköy Höyük'ün Taşınmaz Ulusal Envanter Sistemi (TUES) Projesi kapsamında sit sınırlarının koordinatlandırılarak sayısallaştırılması çalışması doğrultusunda revize edilmesine ilişkin; Kütahya Kültür Varlıklarını Koruma Bölge Kurulu Müdürlüğü uzmanlarınca hazırlanan 23.08.2024 tarihli rapor, faaliyetlerinin etkilendiği kurumlardan kurum görüşlerinin bildirilmesinin istendiği Kütahya Kültür Varlıklarını Koruma Bölge Kurulu Müdürlüğü'nün 26.08.2024 tarih ve 5589100 sayılı yazısı ve eki, alana ilişkin kadastro haritasının istendiği Kütahya Kültür Varlıklarını Koruma Bölge Kurulu Müdürlüğü'nün 26.08.2024 tarih ve 5589102 sayılı yazısı ve eki, kadastro haritasının iletildiği Kütahya Kadastro Müdürlüğü'nün 28.08.2024 tarih ve 13660314 sayılı yazısı ve eki, istenen kurum görüşlerinin iletildiği; Yatırım ve İşletmeler Genel Müdürlüğü'nün 02.09.2024 tarih ve 5617454 sayılı yazısı, Tarım ve Orman Bakanlığı, 5. Bölge Müdürlüğü, Kütahya Şube Müdürlüğü'nün 02.09.2024 tarih ve 15624003 sayılı yazısı, Kütahya Çevre, Şehircilik ve İklim Değişikliği İl Müdürlüğü'nün 03.09.2024 tarih ve 10338879 sayılı yazısı, Maden ve Petrol İşleri Genel Müdürlüğü, Özel Alanlar ve Harita Dairesi Başkanlığının 03.09.2024 tarih ve 2024412485 sayılı yazısı ve ekleri, Karayolları 14. Bölge Müdürlüğü'nün 04.09.2024 tarih ve 1613294 sayılı yazısı, DSİ 3. Bölge Müdürlüğü, Havza Yönetimi, İzleme ve Tahsisler Şube Müdürlüğü'nün 04.09.2024 tarih ve 4978146 sayılı yazısı, İller Bankası Anonim Şirketi, Eskişehir Bölge Müdürlüğü'nün 04.09.2024 tarih ve 25450 sayılı yazısı, Kütahya İl Özel İdaresi, İmar ve Kentsel İyileştirme Müdürlüğü'nün 13.09.2024 tarih ve 66743 sayılı yazısı ile Kütahya Kültür Varlıklarını Koruma Bölge Kurulu Müdürlüğü uzmanlarınca hazırlanan Müdürlük evrakına 23.09.2024 tarih ve 2940729 sayılı ile kayıtlı rapor okundu, ekleri ve işlem dosyası incelendi, yapılan görüşmeler sonucunda;

Kütahya ili, Merkez ilçesi, Uluköy köyünde, 150 ada 112 parselde yer alan Uluköy Höyük'ün; Kütahya Kültür Varlıklarını Koruma Bölge Kurulu Müdürlüğü uzmanlarınca hazırlanan 23.08.2024 tarihli rapor doğrultusunda sit sınırının revize edilerek 1. derece arkeolojik sit olarak tescil edilmesine; alana ilişkin hazırlanan sit sınırlarını gösteren 1/25000 ölçekli harita, kadastral harita, şerh konulacak parsel listesi ve tescil fişinin onaylanmasına, söz konusu alanda geçiş dönemi koruma esasları ve kullanma şartları olarak Koruma Yüksek Kurulunun 05.11.1999 tarih ve 658 sayılı ilke kararı doğrultusunda;

Uluköy Höyük 1. Derece Arkeolojik Siti Koruma ve Kullanma Koşullarının:

- 1) Hiçbir yapılaşmaya izin verilmemesine, imar planlarında aynen korunacak sit alanı olarak belirlenmesine, bilimsel amaçlı kazıların dışında hiçbir kazı yapılamayacağına,
 - 2) Resmi ve özel kuruluşlarca zorunlu durumlarda yapılacak alt yapı uygulamaları için müze müdürlüğü'nün ve varsa kazı başkanının görüşüyle konunun koruma kurulunda değerlendirilmesine,
 - 3) Yeni tarımsal alanların açılmamasına, yalnızca sınırlı mevsimlik tarımsal faaliyetlerin devam edebileceğine, toprağın sürülmesine dayanan tarımsal faaliyetlerin yasaklanmasına, ağaçlandırmaya gidilmemesine, yalnızca mevcut ağaçlardan ürün alınabileceğine,
 - 4) Taş, toprak, kum vb. alınmamasına, kireç, taş, tuğla, mermer, kum, maden vb. ocakların açılmamasına, toprak, curuf, çöp, sanayi atığı ve benzeri malzeme dökülmemesine,
 - 5) Taşınmaz kültür varlıklarının mahiyetine tesir etmeyecek şekilde ilgili koruma kurulundan izin almak koşuluyla birleştirme (tevhit) ve ayırma (ifraz) yapılabileceğine,
- şeklinde 5 madde olarak belirlenmesine, karar verildi.

AVRUPA KONSEYİ	DOĞAL ve KÜLTÜREL VARLIKLARI KORUMA ENVANTERİ D.K.V.K.E	SİT	ENVANTI Ek-2
TÜRKİYE	KÜLTÜR VARLIKLARI VE MÜZELER GENEL MÜDÜRLÜĞÜ		HARİTA NO:
İLİ: KÜTAHYA	İLÇESİ: MERKEZ	MAHALLE,KÖY VEYA MEVKİİ: ULUKÖY KÖYÜ	KADASTRO: PAFTA: ADA: 150 PARSEL:112

ADI: ULUKÖY HÖYÜK

GENEL TANIM: Kütahya ili, Merkez ilçesi, Uluköy köyü merkezinin yaklaşık 1,5 km kuzeyinde, Sökmen köyünün yaklaşık 3 km batısında yer almakta olup söz konusu höyük Başpınar Mevkiinde, ham toprak nitelikli, 150 ada 112 parsel üzerinde yer almaktadır. Höyük üzerinde ve etrafında inceleme çalışmaları esnasında çok sayıda pişmiş toprak seramik tespit edilmiştir. Höyüğün üst kısmının geçmiş yıllarda Nato Petrol Boru Hattı geçirilerek tahrip edildiği bilinmektedir.

ŞİMDİKİ TEHLİKELER: İzinsiz kazı, Tarım

ŞİMDİKİ DURUM: Ham toprak

SİT POTANSİYELİ: Arkeolojik Sit

KORUMA DERECEŚİ: 1. Derece Arkeolojik Sit

ŞİMDİKİ KORUMA: Koruma mevcut değil

HAZIRLAYANLAR: 20.09.2024

Burcu ÜREN
Arkeolog

Yunus Emre ARKIN
Arkeolog

ÖNERİLEN KORUMA: Kolluk Kuvvetleri

KONTROL EDEN:

Mehmet Ali KARAKAYA
Müdür

KURUL KARARLARI NO: Eskişehir KTVKK'nin 15.08.2002 tarih ve 2017 sayılı kararı


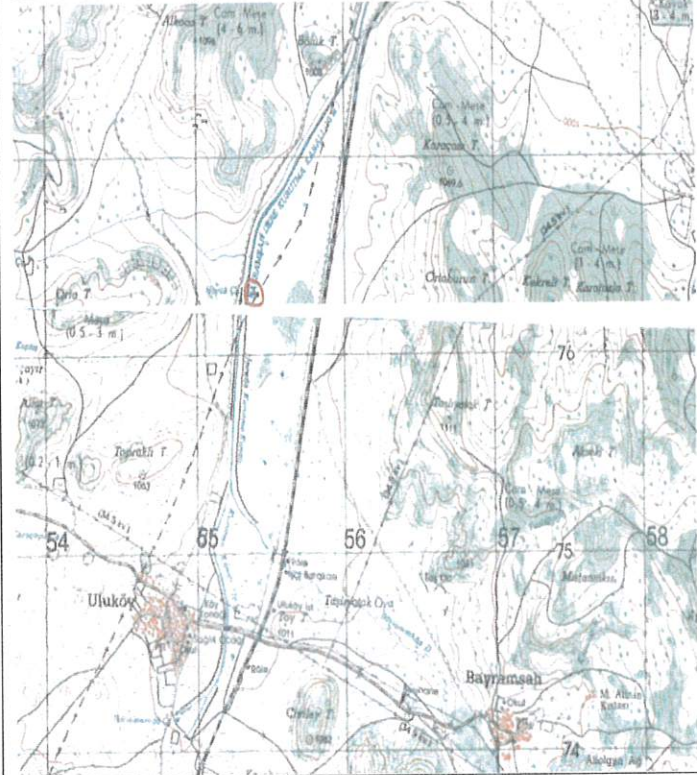
YAYIN DİZİSİ:


REVİZYON: Kütahya KVKBK'nin 26.09.2024 tarih 8055 sayılı kararı ekidir.

GÖZLEMLER:

KURUL ONAYI:

HARİTALAR, FOTOĞRAFLAR:





T.C
KÜLTÜR VE TURİZM BAKANLIĞI
Kütahya Kültür Varlıklarını
Koruma Bölge Kurulu Müdürlüğü
KÜTAHYA KÜLTÜR VARLIKLARINI
KORUMA BÖLGE KURULUNUN
26.09.2024 TARİH VE 8055
SAYILI KARAR EKİDİR


Burcu ÜREN
Arkeolog



ULUKÖY HÖYÜK
I. DERECE ARKEOLOJİK SİT

Pafta Adı: İ24D3, J24A2

Alan : 12713.00 m²

: I. Derece Arkeolojik Sit

UTM 6 derecelik dilime esas ED50
datumu koordinat değerleri

Nokta No	Y	X
1	255385.000	4376379.000
2	255400.000	4376378.000
3	255409.000	4376375.000
4	255429.000	4376360.000
5	255441.000	4376349.000
6	255450.000	4376335.000
7	255457.000	4376315.000
8	255462.000	4376297.000
9	255463.000	4376278.000
10	255456.000	4376262.000
11	255438.000	4376253.000
12	255409.000	4376250.000
13	255387.000	4376252.000
14	255367.000	4376255.000
15	255352.000	4376268.000
16	255345.000	4376280.000
17	255342.000	4376292.000
18	255340.000	4376309.000
19	255340.000	4376329.000
20	255344.000	4376347.000
21	255350.000	4376363.000
22	255364.000	4376375.000
23	255376.000	4376379.000

UTM 3 derecelik dilime esas ED50
datumu koordinat değerleri

Nokta No	Y	X
1	513352.548	4374275.661
2	513367.568	4374275.161
3	513376.660	4374272.464
4	513397.142	4374258.143
5	513409.497	4374247.553
6	513418.955	4374233.865
7	513426.615	4374214.116
8	513432.210	4374196.298
9	513433.842	4374177.348
10	513427.381	4374161.130
11	513409.697	4374151.538
12	513380.823	4374147.575
13	513358.776	4374148.840
14	513338.694	4374151.172
15	513323.274	4374163.661
16	513315.881	4374175.417
17	513312.484	4374187.306
18	513309.919	4374204.224
19	513309.253	4374224.207
20	513312.650	4374242.324
21	513318.112	4374258.509
22	513331.700	4374270.965
23	513343.556	4374275.361

T.C
KÜLTÜR VE TURİZM BAKANLIĞI
Kütahya Kültür Varlıklarını
Koruma Bölge Kurulu MüdürlüğüKÜTAHYA
KÜLTÜR VARLIKLARINI KORUMA
BÖLGE KURULUNUN
26 /09 /2024 TARİH VE 8055
SAYILI KARAR EKİDİR

KÜTAHYA İLİ MERKEZ İLÇESİ, ULUKÖY KÖYÜ

ULUKÖY HÖYÜK

I. DERECE ARKEOLOJİK SİT

Alan : 12713.00 m²

1. Derece Arkeolojik Sit

UTM 3 derecelik dilime esas ED50
dalumu koordinat değerleri

Nokta No	Y	X
1	513352.548	4374275.661
2	513367.568	4374275.161
3	513376.660	4374272.464
4	513397.142	4374256.143
5	513409.497	4374247.553
6	513418.955	4374233.865
7	513426.615	4374214.116
8	513432.210	4374186.298
9	513427.381	4374177.346
10	513409.697	4374161.130
11	513380.623	4374147.578
12	513356.506	4374135.710
13	513323.274	4374115.171
14	513315.881	4374163.661
15	513312.484	4374175.417
16	513309.919	4374187.306
17	513309.253	4374204.224
18	513312.650	4374224.207
19	513316.112	4374242.324
20	513331.700	4374268.509
21	513331.700	4374270.965
22	513343.556	4374275.361



TC
KÜLTÜR VE TURİZM BAKANLIĞI
Kütahya Kültür Varlıklarını
Koruma Bölge Kurulu Müdürlüğü

KÜTAHYA
KÜLTÜR VARLIKLARINI KORUMA
BÖLGE KURULUNUN
26 /09 /2024 TARİH VE 8055
SAYILI KARAR EKİDİR



ESKİŐEHİR KÜLTÜR VE TABİAT VARLIKLARINI KORUMA BÖLGE KURULU'NUN 15/08/2002 TARİH VE
2017 SAYILI KARARI İLE TESCİLENEN
KÜTAHYA KÜLTÜR VARLIKLARINI KORUMA BÖLGE KURULU'NUN 26/09/2024 TARİH VE 8055 SAYILI
KARARI İLE SAYISALLAŐTIRILAN I.(BİRİNCİ) DERECE ARKEOLOJİK SİT İÇERİSİNDE KALAN PARSEL
LİSTESİ

SIRA NO	İLİ	İLÇESİ	KÖYÜ	PAFTA	ADA	PARSEL	PARSELİN ŐERH KONULACAK
1	Kütahya	Merkez	Uluköy	İ24D3	150	112	Bir Kısmı

T.C
Koruma Bölge Kurulu Müdürlüğü
KÜTAHYA
KÜLTÜR VARLIKLARINI KORUMA
BÖLGE KURULUNUN
26.9.2024 TARİH VE 8055
SAYILI KARAR EKİDİR



Mehmet Ali KARAKAYA
Müdür