

**T.C.**  
**KÜLTÜR ve TURİZM BAKANLIĞI**  
**KÜTAHYA KÜLTÜR VARLIKLARINI KORUMA BÖLGE KURULU**  
**KARAR**

Toplantı Tarihi ve No : 26.09.2024- 449  
Karar Tarihi ve No : 26.09.2024- 8056

**43.00/392**  
Toplantı Yeri  
**KÜTAHYA**

Kütahya ili, Merkez ilçesi, Doğarslan köyü, 101 ada 434 parsel sınırları içerisinde yer alan, Eskişehir Kültür ve Tabiat Varlıklarını Koruma Kurulunun 23.01.1998 tarih ve 464 sayılı kararı ile 1. derece arkeolojik sit olarak tescil edilen Çançan Tümülüsü'nün Taşınmaz Ulusal Envanter Sistemi (TUES) Projesi kapsamında sit sınırlarının koordinatlandırılarak sayısallaştırılması çalışması doğrultusunda revize edilmesine ilişkin; Kütahya Kültür Varlıklarını Koruma Bölge Kurulu Müdürlüğü uzmanlarınca hazırlanan 23.08.2024 tarihli rapor, faaliyetlerinin etkilendiği kurumlardan kurum görüşlerinin bildirilmesinin istendiği Kütahya Kültür Varlıklarını Koruma Bölge Kurulu Müdürlüğü'nün 26.08.2024 tarih ve 5589091 sayılı yazısı ve eki, alana ilişkin kadastro haritasının istendiği Kütahya Kültür Varlıklarını Koruma Bölge Kurulu Müdürlüğü'nün 26.08.2024 tarih ve 5589094 sayılı yazısı ve eki, kadastro haritasının iletildiği Kütahya Kadastro Müdürlüğü'nün 27.08.2024 tarih ve 13660643 sayılı yazısı ve eki, istenen kurum görüşlerinin iletildiği; Tarım ve Orman Bakanlığı, 5. Bölge Müdürlüğü, Kütahya Şube Müdürlüğü'nün 29.08.2024 tarih ve 15624418 sayılı yazısı, Karayolları 14. Bölge Müdürlüğü'nün 02.09.2024 tarih ve 1611687 sayılı yazısı, Maden ve Petrol İşleri Genel Müdürlüğü, Özel Alanlar ve Harita Dairesi Başkanlığının 02.09.2024 tarih ve 2024409261 sayılı yazısı ve ekleri, Kütahya Çevre, Şehircilik ve İklim Değişikliği İl Müdürlüğü'nün 02.09.2024 tarih ve 10338734 sayılı yazısı, Yatırım ve İşletmeler Genel Müdürlüğü'nün 03.09.2024 tarih ve 5619403 sayılı yazısı, İller Bankası Anonim Şirketi, Eskişehir Bölge Müdürlüğü'nün 04.09.2024 tarih ve 25450 sayılı yazısı, DSİ 3. Bölge Müdürlüğü, Havza Yönetimi, İzleme ve Tahsisler Şube Müdürlüğü'nün 05.09.2024 tarih ve 4985441 sayılı yazısı, Kütahya İl Özel İdaresi, İmar ve Kentsel İyileştirme Müdürlüğü'nün 13.09.2024 tarih ve 66741 sayılı yazısı ile Kütahya Kültür Varlıklarını Koruma Bölge Kurulu Müdürlüğü uzmanlarınca hazırlanan Müdürlük evrakına 23.09.2024 tarih ve 2940728 sayı ile kayıtlı rapor okundu, ekleri ve işlem dosyası incelendi, yapılan görüşmeler sonucunda;

Kütahya ili, Merkez ilçesi, Doğarslan köyü, 101 ada 434 parsel sınırları içerisinde yer alan Çançan Tümülüsü'nün; Kütahya Kültür Varlıklarını Koruma Bölge Kurulu Müdürlüğü uzmanlarınca hazırlanan 23.08.2024 tarihli rapor doğrultusunda sit sınırının revize edilerek 1. derece arkeolojik sit olarak tescil edilmesine; alana ilişkin hazırlanan sit sınırlarını gösteren 1/25000 ölçekli harita, kadastral harita, şerh konulacak parsel listesi ve tescil fişinin onaylanmasına, söz konusu alanda geçiş dönemi koruma esasları ve kullanma şartları olarak Koruma Yüksek Kurulunun 05.11.1999 tarih ve 658 sayılı ilke kararı doğrultusunda;

Çançan Tümülüsü 1. Derece Arkeolojik Siti Koruma ve Kullanma Koşullarının:

- 1)Hiçbir yapılaşmaya izin verilmemesine, imar planlarında aynen korunacak sit alanı olarak belirlenmesine, bilimsel amaçlı kazıların dışında hiçbir kazı yapılamayacağına,
  - 2) Resmi ve özel kuruluşlarca zorunlu durumlarda yapılacak alt yapı uygulamaları için müze müdürlüğü'nün ve varsa kazı başkanının görüşüyle konunun koruma kurulunda değerlendirilmesine,
  - 3) Yeni tarımsal alanların açılmamasına, yalnızca sınırlı mevsimlik tarımsal faaliyetlerin devam edebileceğine, toprağın sürülmesine dayanan tarımsal faaliyetlerin yasaklanmasına, ağaçlandırmaya
  - 4) Taş, toprak, kum vb. alınmamasına, kireç, taş, tuğla, mermer, kum, maden vb. ocakların açılmamasına, toprak, curuf, çöp, sanayi atığı ve benzeri malzeme dökülmemesine,
  - 5) Taşınmaz kültür varlıklarının mahiyetine tesir etmeyecek şekilde ilgili koruma kurulundan izin almak koşuluyla birleştirme (tevhit) ve ayırma (ifraz) yapılabileceğine,
- şeklinde 5 madde olarak belirlenmesine, karar verildi.

AVRUPA KONSEYİ	DOĞAL ve KÜLTÜREL VARLIKLARI KORUMA ENVANTERİ D.K.V.K.E	SİT	ENVANTI Ek-2
TÜRKİYE	KÜLTÜR VARLIKLARI VE MÜZELER GENEL MÜDÜRLÜĞÜ		HARİTA NO:
İLİ: KÜTAHYA	İLÇESİ: MERKEZ	MAHALLE,KÖY VEYA MEVKİİ: DOĞARSLAN KÖYÜ	KADASTRO: PAFTA: ADA: 101 PARSEL: 434


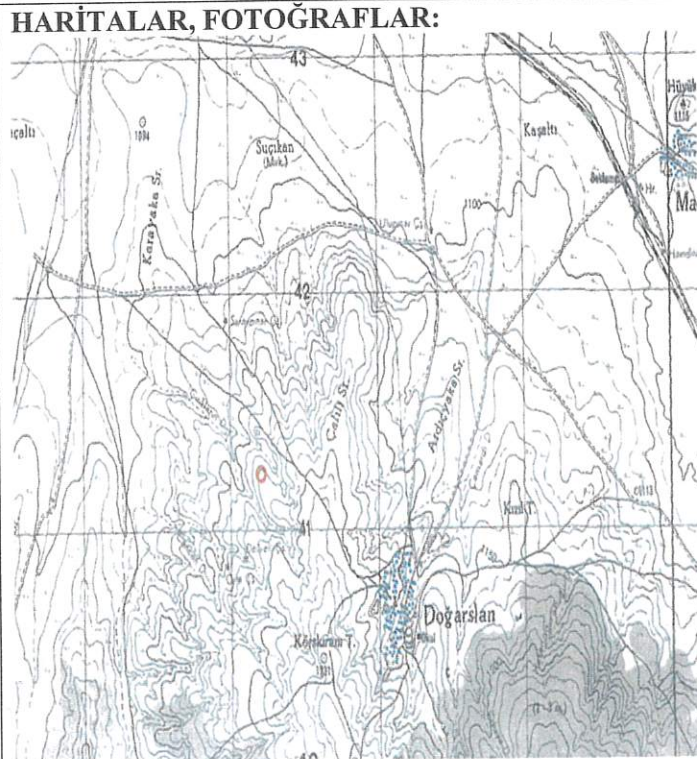
ADI: ÇANÇAN TÜMÜLÜSÜ


**GENEL TANIM:** Kütahya ili, Merkez ilçesi, Doğarşlan köyü merkezinin yaklaşık 1 km kuzeybatısında yer almaktadır. Tümülüs doğal bir tepe üzerinde ham toprak vasıflı arazide yer almaktadır. Yaklaşık 8 metre yüksekliğe ve 30 metre çapa sahip bir yığmadan oluşmaktadır. Geçmiş yıllarda yapılmış yaklaşık 3 metre derinliğinde izinsiz kazı çukuru ile tahrip edilmiştir. Tescil edildiği dönemde, izinsiz açılan çukur içinde bir dizi şeklinde moloztaş sırasının görüldüğünden söz edilmektedir. Ancak günümüzde görülebilen yüzeyinde herhangi bir buluntuya rastlanılmamıştır.

**ŞİMDİKİ TEHLİKELER:** İzinsiz kazı

**ŞİMDİKİ DURUM:** Ham toprak

<b>SİT POTANSİYELİ:</b> Arkeolojik Sit	<b>KORUMA DERECE:</b> 1. Derece Arkeolojik Sit
<b>ŞİMDİKİ KORUMA:</b> Koruma mevcut değil	<b>HAZIRLAYANLAR:</b> 20.09.2024  Burcu UREN Arkeolog  Yunus Emre ARKIN Arkeolog
<b>ÖNERİLEN KORUMA:</b> Kolluk Kuvvetleri	<b>KONTROL EDEN:</b>  Mehmet Ali KARAKAYA Müdür
<b>YAYIN DİZİSİ:</b>	<b>KURUL KARARLARI NO:</b> Eskişehir KTVKK'nin 23.01.1998 tarih ve 464 sayılı kararı
<b>GÖZLEMLER:</b>	<b>REVİZYON:</b> Kütahya KVKBK'nin 26.09.2024 tarih 8056 sayılı kararı ektir.
<b>HARİTALAR, FOTOĞRAFLAR:</b>	<b>KURUL ONAYI:</b>

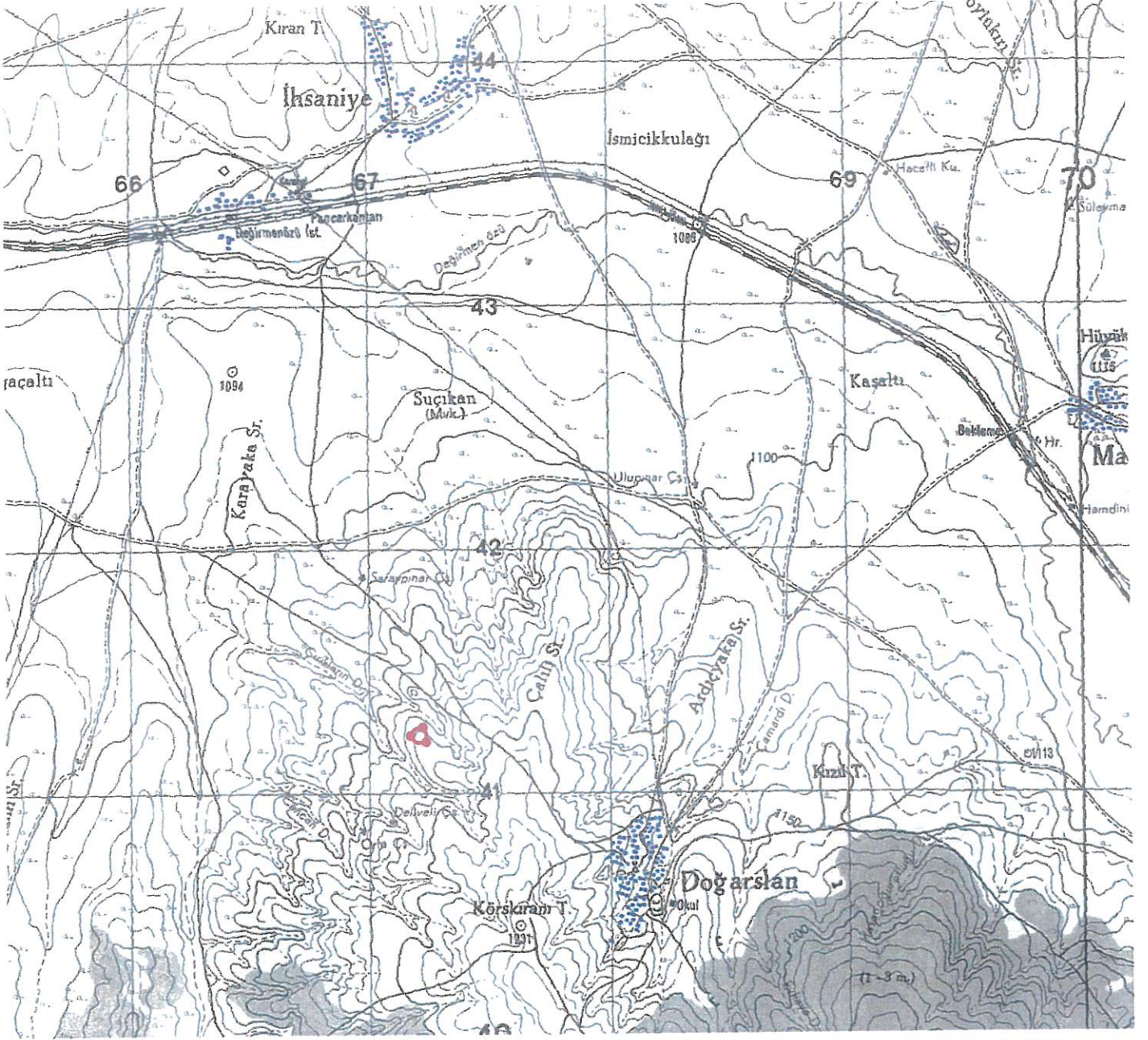




T.C  
KÜLTÜR VE TURİZM BAKANLIĞI  
Kütahya Kültür Varlıklarını  
Koruma Bölge Kurulu Müdürlüğü  
KÜTAHYA KÜLTÜR VARLIKLARINI  
KORUMA BÖLGE KURULUNUN  
26.09.2024 TARİH VE 8056  
SAYILI KARAR EKİDİR

  
Burcu ÜREN  
Arkeolog

  
ASLI GİBİDİR  
Mehmet Ali KARAKAYA  
Müdür



Pafta Adı: J24C1

Alan : 2811.00 m<sup>2</sup>

:I.Derece Arkeolojik Sit

UTM 6 derecelik dilime esas ED50  
datumu koordinat değerleri

Nokta No	Y	X
1	267215.135	4341270.547
2	267222.838	4341269.009
3	267229.880	4341265.530
4	267235.782	4341260.346
5	267240.140	4341253.812
6	267242.660	4341246.372
7	267243.167	4341238.534
8	267241.629	4341230.831
9	267238.150	4341223.789
10	267232.966	4341217.888
11	267226.432	4341213.529
12	267218.992	4341211.010
13	267211.154	4341210.502
14	267203.451	4341212.040
15	267196.409	4341215.520
16	267190.508	4341220.703
17	267186.149	4341227.237
18	267183.630	4341234.677
19	267183.122	4341242.515
20	267184.660	4341250.218
21	267188.140	4341257.260
22	267193.323	4341263.162
23	267199.857	4341267.521
24	267207.297	4341270.040

UTM 3 derecelik dilime esas ED50  
datumu koordinat değerleri

Nokta No	Y	X
1	526338.051	4339589.666
2	526345.798	4339588.384
3	526352.950	4339585.140
4	526359.018	4339580.156
5	526363.590	4339573.772
6	526366.353	4339566.421
7	526367.120	4339558.606
8	526365.837	4339550.859
9	526362.594	4339543.707
10	526357.610	4339537.639
11	526351.225	4339533.067
12	526343.875	4339530.304
13	526336.060	4339529.537
14	526328.312	4339530.820
15	526321.161	4339534.063
16	526315.092	4339539.047
17	526310.521	4339545.432
18	526307.758	4339552.782
19	526306.991	4339560.598
20	526308.273	4339568.345
21	526311.517	4339575.496
22	526316.501	4339581.565
23	526322.885	4339586.136
24	526330.236	4339588.899

T.C  
KÜLTÜR VE TURİZM BAKANLIĞI  
Kütahya Kültür Varlıklarını  
Koruma Bölge Kurulu MüdürlüğüKÜTAHYA  
KÜLTÜR VARLIKLARINI KORUMA  
BÖLGE KURULUNUN  
26 /09 /2024 TARİH VE 8056  
SAYILI KARAR EKİDİRMehmet Ali KARAKAYA  
Müdür

KÜTAHYA İLİ, MERKEZ İLÇESİ, DOĞARSLAN KÖYÜ  
ÇANÇAN TÜMÜLÜSÜ  
I. DERECE ARKEOLOJİK SİT

Alan : 2811.00 m<sup>2</sup>

: I.Derece Arkeolojik Sıt



UTM 3 derecelik dilime esas ED50  
datumu koordinat değerleri

Nokta No	Y	X
1	526338.051	4395566.686
2	526345.798	4395566.384
3	526352.550	4395566.140
4	526359.018	4395566.156
5	526365.521	4395566.421
6	526372.120	4395566.606
7	526378.837	4395566.659
8	526385.594	4395566.707
9	526392.310	4395566.759
10	526399.025	4395566.807
11	526405.740	4395566.859
12	526412.455	4395566.911
13	526419.170	4395566.963
14	526425.885	4395567.015
15	526432.600	4395567.067
16	526439.315	4395567.119
17	526446.030	4395567.171
18	526452.745	4395567.223
19	526459.460	4395567.275
20	526466.175	4395567.327
21	526472.890	4395567.379
22	526479.605	4395567.431
23	526486.320	4395567.483
24	526493.035	4395567.535

101

434



ÇANÇAN TÜMÜLÜSÜ

CIZPEN-3



T.C

KÜLTÜR VE TURİZM BAKANLIĞI  
Kütahya Kültür Varlıkları  
Koruma Bölge Kurulu Müdürüğü

KÜTAHYA  
KÜLTÜR VARLIKLARINI KORUMA  
BOLGE KURULUNUN  
26 /09 /2024 TARİH VE 8056  
SAYILI KARAR EKİDİR



Mehtmet Ali KATAY  
Müdür

ESKİŞEHİR KÜLTÜR VE TABİAT VARLIKLARINI KORUMA BÖLGE KURULU'NUN 23/01/1998 TARİH VE 464  
SAYILI KARARI İLE TESCİLLENEN  
KÜTAHYA KÜLTÜR VARLIKLARINI KORUMA BÖLGE KURULU'NUN 26/09/2024 TARİH VE 8056 SAYILI  
KARARI İLE SAYISALLAŞTIRILAN I.(BİRİNCİ) DERECE ARKEOLOJİK SİT İÇERİSİNDE KALAN PARSEL  
LİSTESİ

SIRA NO	İLİ	İLÇESİ	KÖYÜ	PAFTA	ADA	PARSEL	PARSELİN ŞERH KONULACAK
1	Kütahya	Merkez	Doğarşlan	J24-C1	101	434	Bir Kısmı

T.C  
Koruma Bölge Kurulu Müdürlüğü  
KÜTAHYA  
KÜLTÜR VARLIKLARINI KORUMA  
BÖLGE KURULUNUN  
26.9.2024 TARİH VE 8056  
SAYILI KARAR EKİDİR

ASLİ GİBİDİR



Mehmet Ali KARAKAYA  
Müdür