

**T.C.**  
**KÜLTÜR ve TURİZM BAKANLIĞI**  
**KÜTAHYA KÜLTÜR VARLIKLARINI KORUMA BÖLGE KURULU**  
**KARAR**

Toplantı Tarihi ve No : 24.10.2024 - 451  
Karar Tarihi ve No : 24.10.2024 - 8127

**43.06.159**  
Toplantı Yeri  
**KÜTAHYA**

Kütahya ili, Tavşanlı ilçesi, Karacakaş köyü sınırları içerisinde kalan ve Eskişehir Kültür ve Tabiat Varlıklarını Koruma Kurulunun 10.12.1999 tarih ve 1039 sayılı kararı ile 1. Derece Arkeolojik Sit olarak tescil edilen Koparan Tümülüsünün sayısallaştırılmasına ilişkin; Kütahya Kültür Varlıklarını Koruma Bölge Kurulu Müdürlüğünün 04.09.2024 tarih ve 2972583 sayılı raporu, faaliyetleri etkilenen kurumlardan kurum görüşlerinin sorulduğu Kütahya Kültür Varlıklarını Koruma Bölge Kurulu Müdürlüğünün 04.09.2024 tarih ve 5632129 sayılı yazısı, alana ilişkin kadastro haritasının istendiği Kütahya Kültür Varlıklarını Koruma Bölge Kurulu Müdürlüğünün 04.09.2024 tarih ve 5632140 sayılı yazısı, Karayolları Genel Müdürlüğünün 09.09.2024 tarih ve 1616718 sayılı yazısı, İller Bankası Eskişehir Bölge Müdürlüğünün 11.09.2024 tarih ve 26195 sayılı yazısı, Yatırım ve İşletmeler Genel Müdürlüğünün 12.09.2024 tarih ve 5645130 sayılı yazısı, Enerji ve Tabii Kaynaklar Bakanlığının 13.09.2024 tarih 2024430538 sayılı yazısı, Uşak Valiliği Kadaastro Müdürlüğünün 13742300 sayılı yazısı, Devlet Su İşleri Genel Müdürlüğünün 4989756 sayılı yazısı, Kütahya Çevre Şehircilik ve İklim Değişikliği İl Müdürlüğünün 10435085 sayılı yazısı, Tarım ve Orman Bakanlığı 5. Bölge Müdürlüğünün 15908647 sayılı yazısı, Başkomutan Tarihi Milli Park Müdürlüğünün 15808613 sayılı yazısı, Kütahya İl Özel İdaresinin 20.09.2024 tarih ve 67057 sayılı yazısı ile Kütahya Kültür Varlıklarını Koruma Bölge Kurulu Müdürlüğü uzmanlarınca hazırlanan Müdürlük evrakına 22.10.2024 tarih ve 3000113 sayı ile kayıtlı rapor okundu, ekleri ve işlem dosyası incelendi, yapılan görüşmeler sonucunda;

Kütahya ili, Tavşanlı ilçesi, Karacakaş köyü sınırları içinde yer alan Koparan Tümülüsü 1. Derece Arkeolojik Siti sınırlarının Kütahya Kültür Varlıklarını Koruma Bölge Kurulu Müdürlüğünün 04.09.2024 tarihli uzman raporu doğrultusunda sayısallaştırılması isteminin uygun olduğuna; alana yönelik hazırlanan tescil fişi, 1/25000 ölçekli harita, kadastro paftası ile parsellere şerh listesinin onaylanmasına; söz konusu alanda geçiş dönemi koruma esasları ve kullanma şartları olarak Kültür ve Tabiat Varlıklarını Koruma Yüksek Kurulu'nun 05.11.1999 tarih ve 658 sayılı ilke kararı doğrultusunda Koparan Tümülüsü 1. Derece Arkeolojik Sitinde Koruma ve Kullanma Koşullarının:

1. Hiçbir yapılaşmaya izin verilmemesine, imar planında aynen korunacak sit alanı olarak belirlenmesine, bilimsel amaçlı kazılar dışında hiçbir kazı yapılamayacağına,
2. Resmi ve Özel kuruluşlarca zorunlu durumlarda yapılacak alt yapı uygulamaları için müze müdürlüğünün ve varsa kazı başkanlığının görüşüyle konunun koruma kurulunda değerlendirilmesine,
3. Yeni tarımsal alanların açılmamasına, yalnızca sınırlı mevsimlik tarımsal faaliyetlerin devam edebileceğine, toprağın sürülmesine dayanan tarımsal faaliyetlerin yasaklanmasına, ağaçlandırmaya gidilmemesine, yalnızca mevcut ağaçlardan ürün alınabileceğine,
4. Taş, toprak, kum vb. alınmamasına, kireç, taş, tuğla mermer, kum, maden vb. ocakların açılmamasına, toprak, curuf çöp, sanayi atığı vb. malzeme dökülmemesine,
5. Taşınmaz kültür varlıklarının mahiyetine tesir etmeyecek şekilde ilgili koruma kurulundan izin almak koşuluyla tevhit ve ifraz yapılabileceğine,

Maddeleri olarak belirlenmesine ve Koparan Tümülüsü üzerinde bulunan eski tarihli kaçak kazı çukurunun ilgili yerel idaresi imkanları kullanılarak ilgili Müze Müdürlüğü denetiminde kapatılmasına, karar verildi.

AVRUPA.KONSEYİ	DOĞAL ve KÜLTÜREL VARLIKLARI KORUMA ENVANTERİ D.K.V.K.E	SİT	ENVANTER	Ek-2
TÜRKİYE	KÜLTÜR VARLIKLARI VE MÜZELER GENEL MÜDÜRLÜĞÜ		HARİTA N	
İli: Kütahya	İLÇESİ: Tavşanlı	MAHALLE, KÖY VEYA MEVKİİ: Karacakaş köyü	KADASTRO: PAFTA: ADA: 128 PARSEL: 96 , 86	

**ADI:** Koparan Tümülüsü

**GENEL TANIM:** Kütahya ili, Tavşanlı ilçesi Karacakaş köyü sınırları içerisinde, köy merkezinin yaklaşık 1.5 km kuzeyinde bulunmaktadır. Tapunun 128 ada, 96 parselinde kayıtlı Orman arazisi üzerinde yer alır. Yüksekliği yaklaşık 3 metre olup 20 metre genişliğindedir. Üzerinde eski tarihli olduğu anlaşılan yaklaşık birçok izinsiz kazı çukuru tespit edilmiştir. Kazı neticesinde ortaya çıkan hafriyat içinde ve çevresinde yapılan incelemelerde kültür varlığı buluntusu, kalıntısı ile karşılaşılmamıştır. Yanı sıra izinsiz kazıların yarattığı tahribat konik görüntüyü bozmuş, ağaçların içinde kalması nedeni ile tümülüsün algılanabilirliği azalmıştır.

**ŞİMDİKİ TEHLİKELER:** İzinsiz kazılar

**ŞİMDİKİ DURUM:** Ağaçlar içinde, ufak bir tepe üzerine kurulmuş küçük bir tümülüstür ancak izinsiz kazılar ile tipolojisi bozulmuştur.

**SİT POTANSİYELİ:** 1. Derece Arkeolojik Sit

**KORUMA DERECESİ:** 1. Derece Arkeolojik Sit

**ŞİMDİKİ KORUMA:** 1. Derece Arkeolojik Sit

**HAZIRLAYANLAR:** 13.09.2024

Yunus Emre ARKIN  
Arkeolog

Cem PALA  
Arkeolog

**ÖNERİLEN KORUMA:** 1. Derece Arkeolojik Sit

**KONTROL EDEN:**

Mehmet A. KARAKAYA  
Müdür

**KURUL KARARLARI NO:** Eskişehir-KTVKK/10.12.1999-1039  
Kütahya KVKBK/24.10.2024-8127

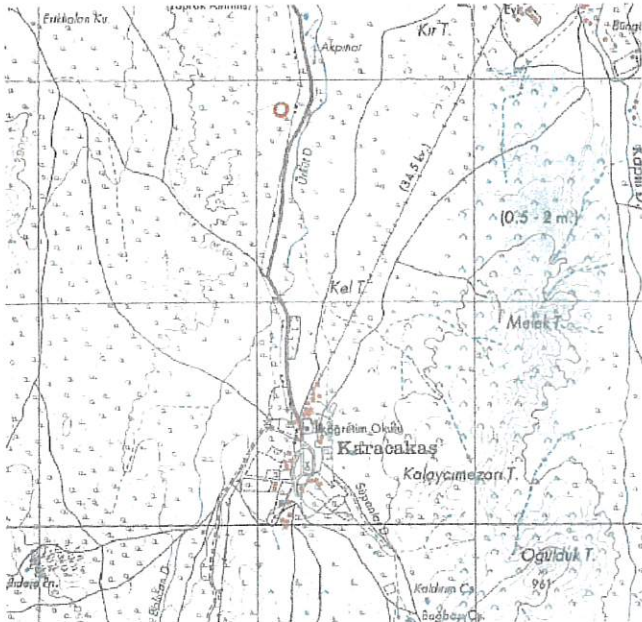
**YAYIN DİZİSİ:**

**REVİZYON:**

**GÖZLEMLER:**

**KURUL ONAYI:**

**HARİTALAR, FOTOĞRAFLAR:**







T.C.  
KÜLTÜR VE TURİZM BAKANLIĞI  
Kütahya Kültür Varlıklarını  
Koruma Bölge Kurulu Müdürlüğü

KÜTAHYA KÜLTÜR VARLIKLARINI  
KORUMA BÖLGE KURULU MÜDÜRLÜĞÜ  
24.10.2024 TARİH VE 8127  
SAYILI KARAR EKİDİR

Cem PALA  
Arkeolog

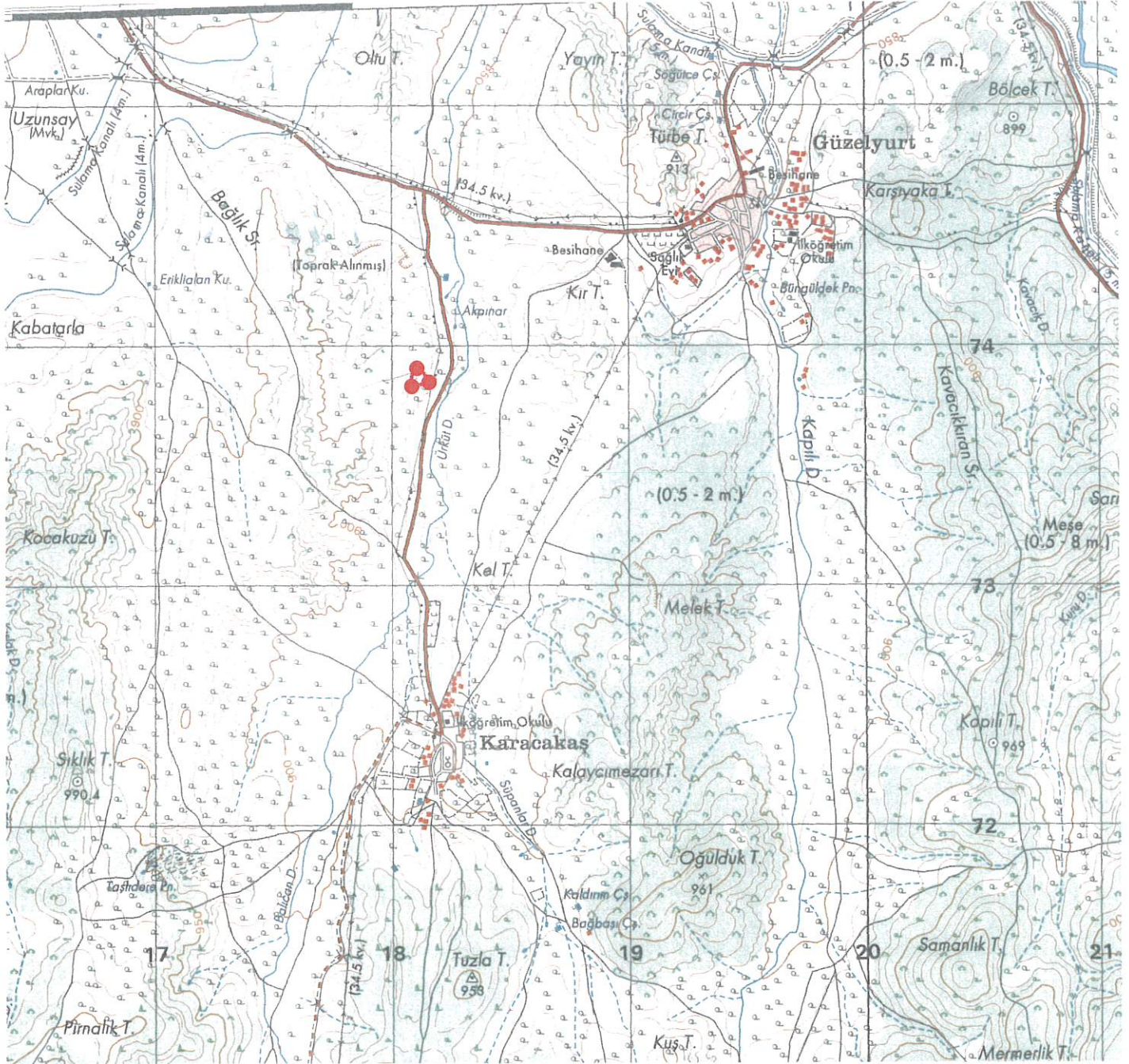




KÜTAHYA İLİ, TAVŞANLI İLÇESİ, KARACAKAŞ KÖYÜ  
KOPARAN TÜMÜLÜSÜ  
I. DERECE ARKEOLOJİK SİT ALANI

Ek-3

1/25000



Pafta Adı: J23A1

Alan : 2701.00 m<sup>2</sup>

.I. Derece Arkeolojik Sit

T.C

KÜLTÜR VE TURİZM BAKANLIĞI  
Kütahya Kültür Varlıklarını  
Koruma Bölge Kurulu Müdürlüğü

KÜTAHYA  
KÜLTÜR VARLIKLARINI KORUMA  
BÖLGE KURULUNUN  
24 /10 /2024 TARİH VE 8127  
SAYILI KARAR EKİDİR



UTM 6 derecelik dilime esas ITRF96  
datumu koordinat değerleri

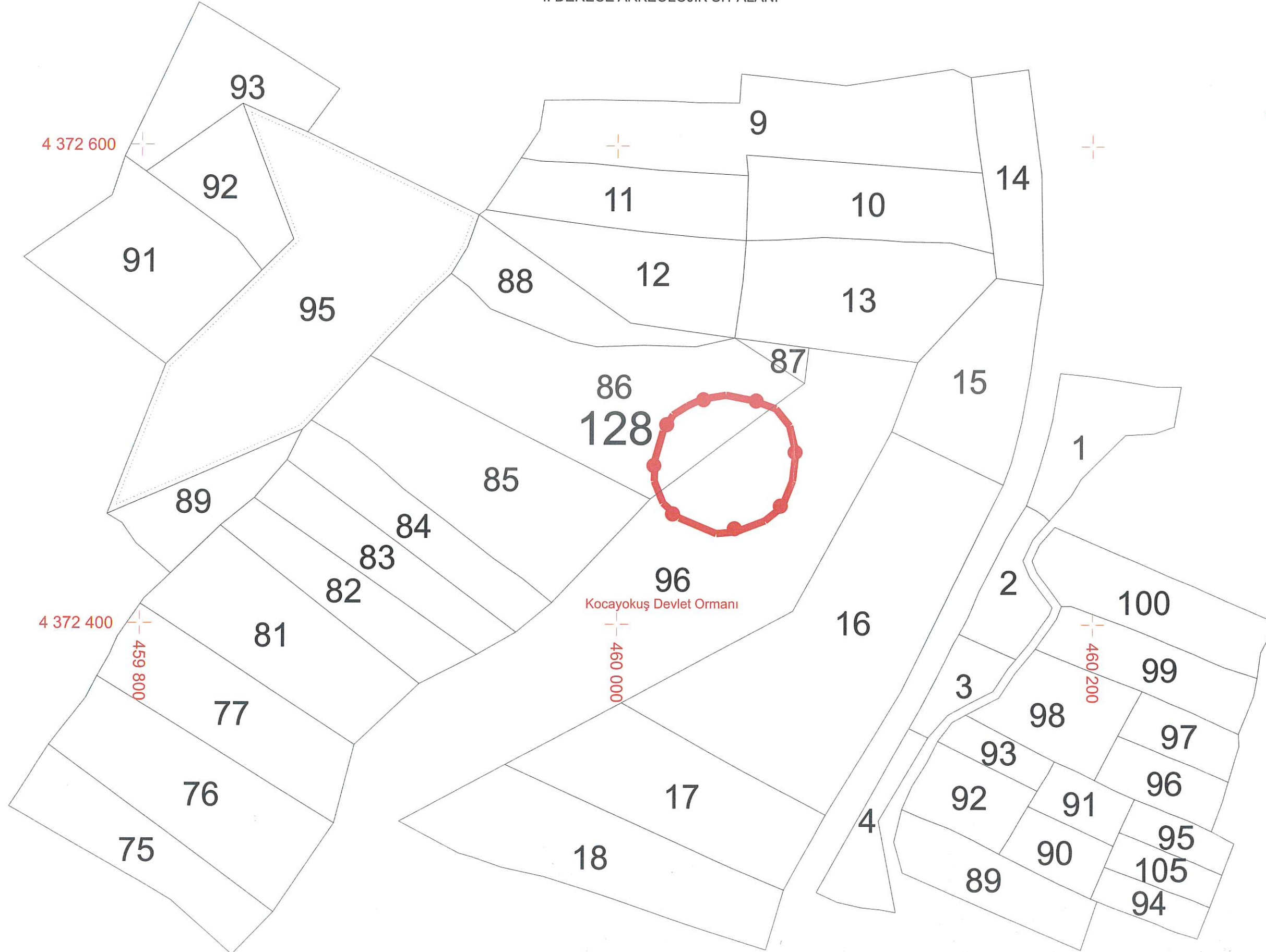
Nokta No	Y	X
1	718066.731	4373713.254
2	718078.731	4373711.254
3	718087.731	4373708.254
4	718093.731	4373701.254
5	718096.731	4373690.254
6	718095.731	4373678.255
7	718091.731	4373667.255
8	718084.731	4373661.255
9	718072.731	4373656.255
10	718064.731	4373655.255
11	718048.731	4373661.255
12	718041.731	4373667.255
13	718037.731	4373676.255
14	718037.731	4373685.255
15	718040.731	4373697.254
16	718044.731	4373704.254
17	718050.731	4373708.254
18	718056.731	4373711.254

UTM 3 derecelik dilime esas ITRF96  
datumu koordinat değerleri

Nokta No	Y	X
1	460045.888	4372495.815
2	460057.813	4372493.417
3	460066.706	4372490.119
4	460072.469	4372482.924
5	460075.101	4372471.833
6	460073.702	4372459.875
7	460069.338	4372449.016
8	460062.144	4372443.253
9	460049.986	4372438.656
10	460041.958	4372437.923
11	460026.170	4372444.452
12	460019.375	4372450.681
13	460015.677	4372459.807
14	460015.977	4372468.801
15	460019.374	4372480.692
16	460023.604	4372487.554
17	460029.733	4372491.351
18	460035.829	4372494.149



KÜTAHYA İLİ, TAVŞANLI İLÇESİ, KARACAKAŞ KÖYÜ  
KOPARAN TÜMÜLÜSÜ  
I. DERECE ARKEOLOJİK SİT ALANI



UTM 3 derecelik dilime esas ITRF96  
datumu koordinat değerleri

Nokta No	Y	X
1	460045.888	4372495.815
2	460057.813	4372493.417
3	460066.706	4372490.119
4	460072.469	4372482.924
5	460075.101	4372471.833
6	460073.702	4372459.875
7	460069.338	4372449.016
8	460062.144	4372443.253
9	460049.986	4372438.656
10	460041.958	4372437.923
11	460026.170	4372444.452
12	460019.375	4372450.681
13	460015.677	4372459.807
14	460015.977	4372468.801
15	460019.374	4372480.692
16	460023.604	4372487.554
17	460029.733	4372491.351
18	460035.829	4372494.149

T.C  
KÜLTÜR VE TURİZM BAKANLIĞI  
Kütahya Kültür Varlıklarını  
Koruma Bölge Kurulu Müdürlüğü

KÜTAHYA  
KÜLTÜR VARLIKLARINI KORUMA  
BÖLGE KURULUNUN  
24 /10 /2024 TARİH VE 8127  
SAYILI KARAR EKİDİR

T.C  
KÜLTÜR VE TURİZM BAKANLIĞI  
KÜLTÜR VARLIKLARINI KORUMA  
BÖLGE KURULUNUN  
24 /10 /2024 TARİH VE 8127  
SAYILI KARAR EKİDİR

ASLI GİBİDİR

Menmet Ali KARAKAYA  
Müdür

ESKİŞEHİR KÜLTÜR VE TABİAT VARLIKLARINI KORUMA KURULU'NUN 10/12/1999 TARİH VE 1039 SAYILI  
KARARI İLE TESCİLLENEN  
KÜTAHYA KÜLTÜR VARLIKLARINI KORUMA BÖLGE KURULU'NUN 24/10/2024 TARİH VE 8127 SAYILI  
KARARI İLE SAYISALLAŞTIRILAN KOPARAN TÜRÜMÜSÜ I.(BİRİNCİ) DERECE ARKEOLOJİK SİT  
İÇERİSİNDE KALAN PARSEL LİSTESİ

SIRA NO	İLİ	İLÇESİ	KÖYÜ	PAFTA	ADA	PARSEL	PARSELİN ŞERH KONULACAK
1	Kütahya	Tavşanlı	Karacakaş	-	128	86	Bir Kısmı
2	Kütahya	Tavşanlı	Karacakaş	-	128	96	Bir Kısmı

T.C

Koruma Bölge Kurulu Müdürlüğü  
KÜTAHYA  
KÜLTÜR VARLIKLARINI KORUMA  
BÖLGE KURULUNUN  
24.10.2024 TARİH VE 8127  
SAYILI KARAR EKİDİR

ASLİ GÜDİR



Mehmet Ali KARAKAYA  
Müdür