

T.C.
KÜLTÜR ve TURİZM BAKANLIĞI
KÜTAHYA KÜLTÜR VARLIKLARINI KORUMA BÖLGE KURULU
KARAR

Toplantı Tarihi ve No : 24.10.2024 - 451
Karar Tarihi ve No : 24.10.2024 - 8125

43.01.33
Toplantı Yeri
KÜTAHYA

Kütahya ili, Altıntaş ilçesi, Gökçeler köyü sınırları içerisinde kalan ve Eskişehir Kültür ve Tabiat Varlıklarını Koruma Kurulunun 10.12.1999 tarih ve 1022 sayılı kararı ile 1. Derece Arkeolojik Sit olarak tescil edilen Gökçeler 1 ve Gökçeler 2 Tümülüslerinin sayısallaştırılmasına ilişkin; Kütahya Kültür Varlıklarını Koruma Bölge Kurulu Müdürlüğünün 04.09.2024 tarih ve 2972583 sayılı raporu, faaliyetleri etkilenen kurumlardan kurum görüşlerinin sorulduğu Kütahya Kültür Varlıklarını Koruma Bölge Kurulu Müdürlüğünün 04.09.2024 tarih ve 5632036 sayılı yazısı, alana ilişkin kadastro haritasının istendiği Kütahya Kültür Varlıklarını Koruma Bölge Kurulu Müdürlüğünün 04.09.2024 tarih ve 5632048 sayılı yazısı, Karayolları Genel Müdürlüğünün 09.09.2024 tarih ve 1616721 sayılı yazısı, İller Bankası Eskişehir Bölge Müdürlüğünün 11.09.2024 tarih ve 26195 sayılı yazısı, Yatırım ve İşletmeler Genel Müdürlüğünün 11.09.2024 tarih ve 5644745 sayılı yazısı, Enerji ve Tabii Kaynaklar Bakanlığının 15.09.2024 tarih 2024432383 sayılı yazısı, Uşak Valiliği Kadastro Müdürlüğünün 13744074 sayılı yazısı, Devlet Su İşleri Genel Müdürlüğünün 4989308 sayılı yazısı, Kütahya Çevre Şehircilik ve İklim Değişikliği İl Müdürlüğünün 10437462 sayılı yazısı, Tarım ve Orman Bakanlığı 5. Bölge Müdürlüğünün 15809840 sayılı yazısı, Başkomutan Tarihi Milli Park Müdürlüğünün 15809840 sayılı yazısı, Kütahya İl Özel İdaresinin 26.09.2024 tarih ve 67334 sayılı yazısı ile Kütahya Kültür Varlıklarını Koruma Bölge Kurulu Müdürlüğü uzmanlarınca hazırlanan Müdürlük evrakına 22.10.2024 tarih ve 30001127 sayı ile kayıtlı rapor okundu, ekleri ve işlem dosyası incelendi, yapılan görüşmeler sonucunda;

Kütahya ili, Altıntaş ilçesi, Gökçeler köyü sınırları içinde yer alan Gökçeler 1 Tümülüsü ve Gökçeler 2 Tümülüsü 1. Derece Arkeolojik Siti sınırlarının Kütahya Kültür Varlıklarını Koruma Bölge Kurulu Müdürlüğünün 04.09.2024 tarihli uzman raporu doğrultusunda sayısallaştırılmasının uygun olduğuna; alana yönelik hazırlanan tescil fişi, 1/25000 ölçekli harita, kadastro paftası ile parsellere şerh listesinin onaylanmasına; söz konusu alanda geçiş dönemi koruma esasları ve kullanma şartları olarak Kültür ve Tabiat Varlıklarını Koruma Yüksek Kurulu'nun 05.11.1999 tarih ve 658 sayılı ilke kararı doğrultusunda Gökçeler 1 Tümülüsü ve Gökçeler 2 Tümülüsü 1. Derece Arkeolojik Sitlerinde Koruma ve Kullanma Koşullarının:

1. Hiçbir yapılaşmaya izin verilmemesine, imar planında aynen korunacak sit alanı olarak belirlenmesine, bilimsel amaçlı kazılar dışında hiçbir kazı yapılamayacağına,
2. Resmi ve Özel kuruluşlarca zorunlu durumlarda yapılacak alt yapı uygulamaları için müze müdürlüğünün ve varsa kazı başkanlığının görüşüyle konunun koruma kurulunda değerlendirilmesine,
3. Yeni tarımsal alanların açılmamasına, yalnızca sınırlı mevsimlik tarımsal faaliyetlerin devam edebileceğine, toprağın sürülmesine dayanan tarımsal faaliyetlerin yasaklanmasına, ağaçlandırmaya gidilmemesine, yalnızca mevcut ağaçlardan ürün alınabileceğine,
4. Taş, toprak, kum vb. alınmamasına, kireç, taş, tuğla mermer, kum, maden vb. ocakların açılmamasına, toprak, curuf çöp, sanayi atığı vb. malzeme dökülmemesine,
5. Taşınmaz kültür varlıklarının mahiyetine tesir etmeyecek şekilde ilgili koruma kurulundan izin almak koşuluyla tevhit ve ifraz yapılabileceğine,

Maddeleri olarak belirlenmesine ve Gökçeler 1 Tümülüsü üzerinde bulunan eski tarihli kaçak kazı çukurunun ilgili yerel idaresi imkanları kullanılarak ilgili Müze Müdürlüğü denetiminde kapatılmasına, karar verildi.


AVRUPA KONSEYİ	DOĞAL ve KÜLTÜREL VARLIKLARI KORUMA ENVANTERİ D.K.V.K.E	SİT	ENVANTER
TÜRKİYE	KÜLTÜR VARLIKLARI VE MÜZELER GENEL MÜDÜRLÜĞÜ		HARİTA N
İli: Kütahya	İLÇESİ: Altıntaş	MAHALLE, KÖY VEYA MEVKİİ: Gökçeler köyü	KADASTRO: PAFTA: ADA: 228 PARSEL: 74-75

Ek-2


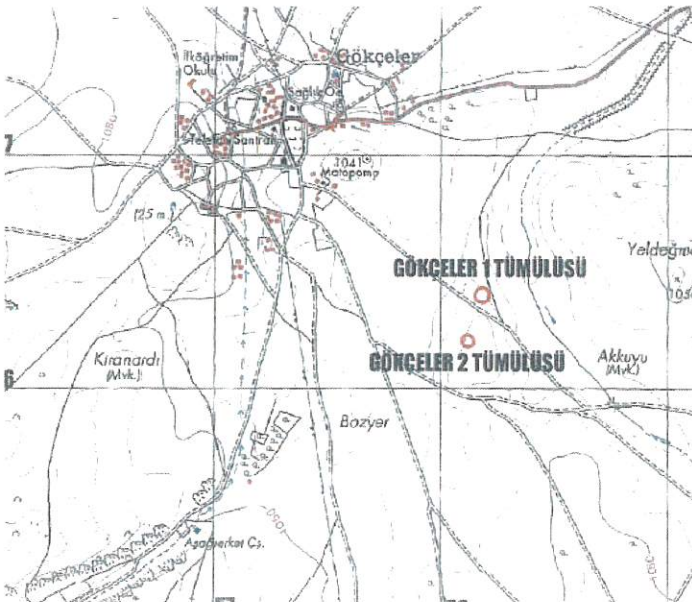
ADI: Gökçeler 2 Tümülüsü

GENEL TANIM: Kütahya ili, Altıntaş ilçesi Gökçeler köyü sınırları içerisinde, köy merkezinin yaklaşık 1.4 km, Gökçeler Höyüğü'nün yaklaşık 930 metre güneydoğusunda ve Gökçeler 1 Tümülüsünün yaklaşık 200 metre güneyinde bulunmaktadır. Tümülüsün yüksekliği yaklaşık 2 metre olup 20 metre genişliğindedir. Üzerinde tarım yapılması nedeni ile yükseltisi yıllar içinde kaybolmuş, belli belirsiz bir hal almıştır. Tümülüs ve çevresinde yapılan incelemelerde kültür varlığı buluntusu ile karşılaşılmamış olup Gökçeler 1 ve 2 Tümülüslerinin Gökçeler Höyük ile paralel tarihlendirilmeleri yerinde olacaktır.

ŞİMDİKİ TEHLİKELER: İzinsiz kazılar.**ŞİMDİKİ DURUM:** Tarım faaliyetleri sonucu aşınmış, neredeyse seçilemez bir duruma gelmiştir.**SİT POTANSİYELİ:** 1. Derece Arkeolojik Sit**KORUMA DERECE:** 1. Derece Arkeolojik Sit**ŞİMDİKİ KORUMA:** 1. Derece Arkeolojik Sit**HAZIRLAYANLAR:** 13.09.2024


Yunus Emre ARKIN
Arkeolog


Cem PALA
Arkeolog

ÖNERİLEN KORUMA: 1. Derece Arkeolojik Sit**KONTROL EDEN:****KURUL KARARLARI NO:** Eskişehir KTVKK/10.12.1999-1022
Kütahya KVKBK/24.10.2024-8125**YAYIN DİZİSİ:****REVİZYON:****GÖZLEMLER:****KURUL ONAYI:****HARİTALAR, FOTOĞRAFLAR:**



T.C.
KÜLTÜR VE TURİZM BAKANLIĞI
Kütahya Kültür Varlıklarını
Koruma Bölge Kurulu Müdürlüğü

KÜTAHYA KÜLTÜR VARLIKLARINI
KORUMA BÖLGE KURULU MÜDÜRLÜĞÜ
24.10.2024 TARİH VE 8125
SAYILI KARAR EKİDİR


Cem PALA
Arkeolog



AVRUPA KONSEYİ	DOĞAL ve KÜLTÜREL VARLIKLARI KORUMA ENVANTERİ D.K.V.K.E	SİT	ENVANTER
TÜRKİYE	KÜLTÜR VARLIKLARI VE MÜZELER GENEL MÜDÜRLÜĞÜ		HARİTA N
İli: Kütahya	İLÇESİ: Altıntaş	MAHALLE, KÖY VEYA MEVKİİ: Gökçeler köyü	KADASTRO: PAFTA: ADA: 227 PARSEL: 22

Ek-2

ADI: Gökçeler 1 Tümülüsü

GENEL TANIM: Kütahya ili, Altıntaş ilçesi Gökçeler köyü sınırları içerisinde, köy merkezinin 1.25 km, Gökçeler Höyüğünün 700 metre güneydoğusunda ve Gökçeler 2 Tümülüsünün yaklaşık 200 metre kuzeyinde bulunmaktadır. Tümülüsün yüksekliği yaklaşık 3 metre olup 30 metre genişliğindedir. Tepe noktasında bir izinsiz kazı çukuru mevcuttur. Eski tarihli olduğu belli olan bu kazının 5x5 metreye kadar genişlediği tespit edilmiş olup mezar odasına ulaşamadığı gözlemlenmiştir. Yanı sıra bahse konu kazı sonucu tümülüsün konik görüntüsü yok olmuştur. Tümülüs ve çevresinde yapılan incelemelerde kültür varlığı buluntusu ile karşılaşılması olup Gökçeler 1 ve 2 Tümülüslerinin Gökçeler Höyük ile paralel tarihlendirilmeleri yerinde olacaktır.

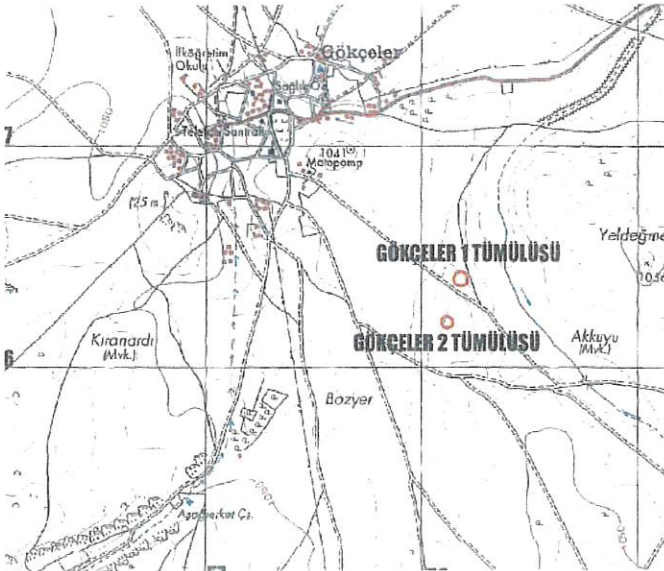
ŞİMDİKİ TEHLİKELER: İzinsiz kazılar**ŞİMDİKİ DURUM:** İzinsiz kazılarla tahrip edilerek tipolojisi bozulmuştur.**SİT POTANSİYELİ:** 1. Derece Arkeolojik Sit**KORUMA DERECE:** 1. Derece Arkeolojik Sit**ŞİMDİKİ KORUMA:** 1. Derece Arkeolojik Sit**HAZIRLAYANLAR:** 13.09.2024


Yunus Emre ARKIN
Arkeolog


Cem PALA
Arkeolog

ÖNERİLEN KORUMA: 1. Derece Arkeolojik Sit**KONTROL EDEN:**


Mehmet Ali KARAKAYA
Müdür

KURUL KARARLARI NO: Eskişehir KTKKK/10.12.1999-1022
Kütahya KVKBK/24.10.2024-8125**YAYIN DİZİSİ:****REVİZYON:****GÖZLEMLER:****KURUL ONAYI:****HARİTALAR, FOTOĞRAFLAR:**



T.C.
KÜLTÜR VE TURİZM BAKANLIĞI
Kütahya Kültür Varlıklarını
Koruma Bölge Kurulu Müdürlüğü

KÜTAHYA KÜLTÜR VARLIKLARINI
KORUMA BÖLGE KURULU MÜDÜRLÜĞÜ
24.10.2024 TARİH VE 8125
SAYILI KARAR EKİDİR


Cem PALA
Arkeolog

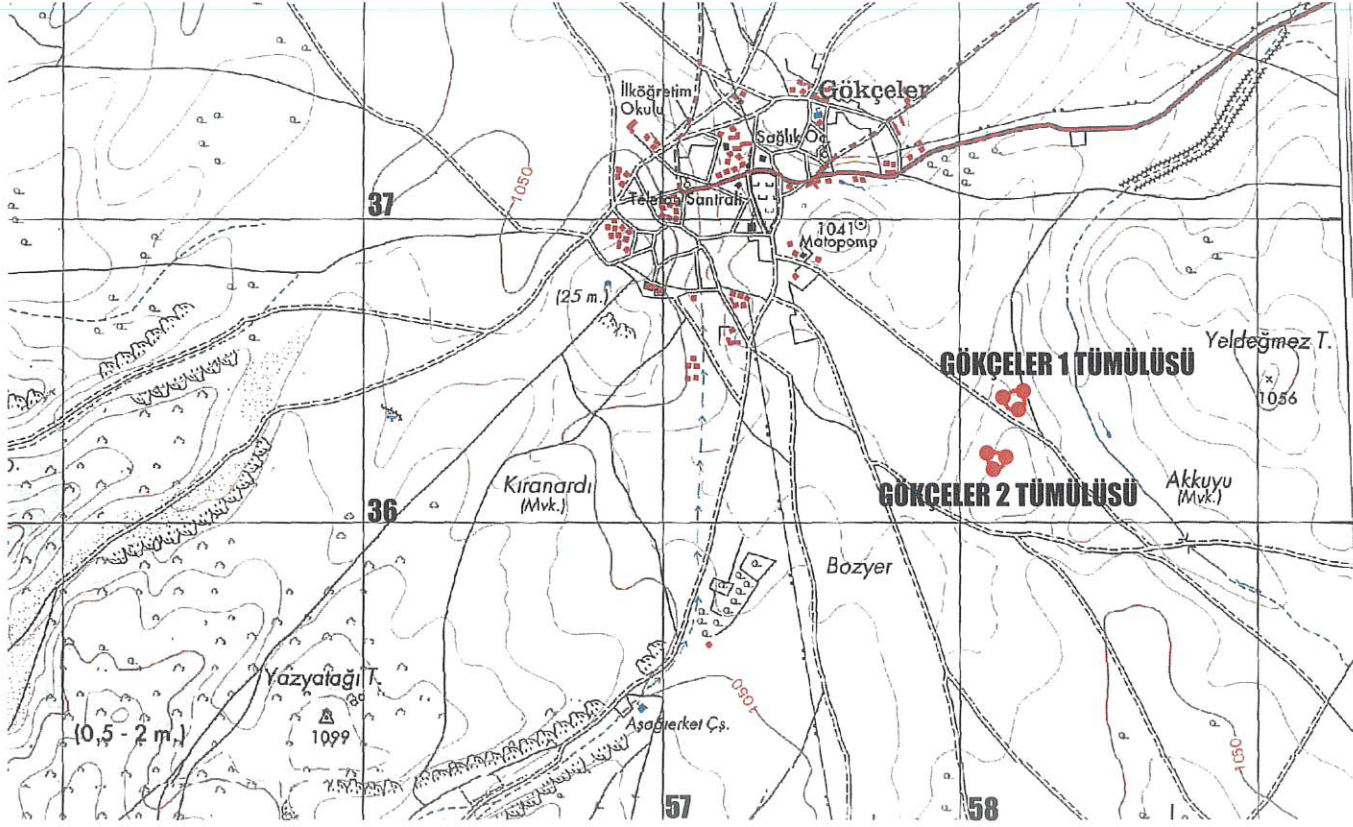

ASLI GİBİDİR
Mehmet Ali KARAKAYA
Müdür

KÜTAHYA İLİ, ALTINTAŞ İLÇESİ, GÖKÇELER KÖYÜ

GÖKÇELER KÖYÜ TÜMÜLSLERİ

I. DERECE ARKEOLOJİK SİT ALANLARI

1/25000



Pafta Adı: J23C2

UTM 6 derecelik dilime esas ED50
datumu koordinat değerleriUTM 3 derecelik dilime esas ED50
datumu koordinat değerleri

● : I. Derece Arkeolojik Sit

GÖKÇELER 1 TÜMÜLSÜ KOORDİNAT DEĞERLERİ

Nokta No	Y	X
21	758186.000	4336435.000
22	758195.000	4336434.000
23	758204.000	4336429.000
24	758212.000	4336419.000
25	758216.000	4336406.000
26	758217.000	4336397.000
27	758215.000	4336386.000
28	758211.000	4336379.000
29	758206.000	4336374.000
30	758191.000	4336370.000
31	758175.000	4336372.000
32	758166.000	4336374.000
33	758161.000	4336378.000
34	758157.000	4336383.000
35	758154.000	4336391.000
36	758153.000	4336398.000
37	758153.000	4336407.000
38	758157.000	4336415.000
39	758162.000	4336423.000
40	758169.000	4336430.000
41	758174.000	4336434.000

Nokta No	Y	X
21	498880.673	4333918.502
22	498889.632	4333917.206
23	498898.458	4333911.913
24	498906.120	4333901.659
25	498909.686	4333888.539
26	498910.388	4333879.515
27	498908.026	4333868.591
28	498903.799	4333861.730
29	498898.638	4333856.900
30	498883.521	4333853.400
31	498867.602	4333855.927
32	498858.677	4333858.222
33	498853.814	4333862.384
34	498849.983	4333867.511
35	498847.250	4333875.602
36	498846.483	4333882.629
37	498846.780	4333891.620
38	498851.041	4333899.480
39	498856.300	4333907.307
40	498863.525	4333914.069
41	498868.652	4333917.900

T.C
KÜLTÜR VE TURİZM BAKANLIĞI
Kütahya Kültür Varlıklarını
Koruma Bölge Kurulu MüdürlüğüKÜTAHYA
KÜLTÜR VARLIKLARINI KORUMA
BÖLGE KURULUNUN
24 /10 /2024 TARİH VE 8125
SAYILI KARAR EKİDİR

GÖKÇELER 2 TÜMÜLSÜ KOORDİNAT DEĞERLERİ

Nokta No	Y	X
1	758125.000	4336231.000
2	758133.000	4336228.000
3	758141.000	4336222.000
4	758146.000	4336214.000
5	758149.000	4336207.000
6	758149.000	4336199.000
7	758148.000	4336190.000
8	758144.000	4336186.000
9	758137.000	4336182.000
10	758129.000	4336180.000
11	758121.000	4336179.000
12	758115.000	4336180.000
13	758105.000	4336184.000
14	758100.000	4336188.000
15	758098.000	4336193.000
16	758096.000	4336207.000
17	758097.000	4336214.000
18	758100.000	4336222.000
19	758104.000	4336227.000
20	758111.000	4336230.000

Nokta No	Y	X
1	498812.991	4333716.715
2	498820.884	4333713.454
3	498828.678	4333707.195
4	498833.409	4333699.038
5	498836.175	4333691.946
6	498835.910	4333683.953
7	498834.614	4333674.995
8	498830.485	4333671.131
9	498823.360	4333667.366
10	498815.302	4333665.633
11	498807.276	4333664.898
12	498801.315	4333666.095
13	498791.457	4333670.422
14	498786.594	4333674.583
15	498784.761	4333679.644
16	498783.226	4333693.697
17	498784.456	4333700.657
18	498787.718	4333708.550
19	498791.879	4333713.413
20	498798.971	4333716.179

KÜTAHYA İLİ, ALTINTAŞ İLÇESİ, GÖKÇELER KÖYÜ
GÖKÇELER KÖYÜ TÜMÜLSLERİ
I. DERECE ARKEOLOJİK SİT ALANLARI

 : I. Derece Arkeolojik Sit

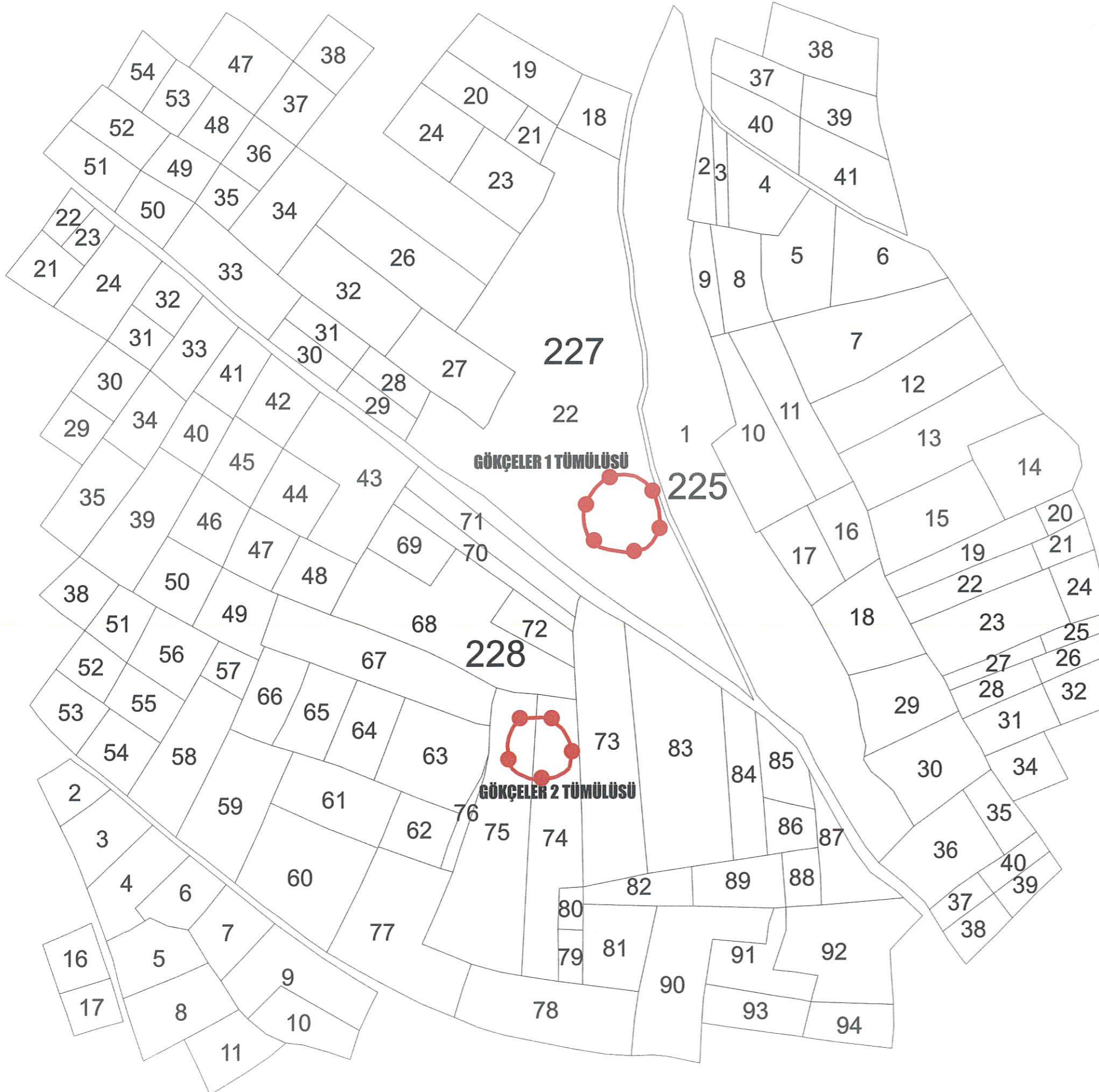
UTM 3 derecelik dilime esas ED50
datumu koordinat değerleri

GÖKÇELER 1 TÜMÜLSÜ KOORDİNAT DEĞERLERİ

Nokta No	Y	X
21	498880.673	4333918.502
22	498889.632	4333917.206
23	498898.458	4333911.913
24	498906.120	4333901.659
25	498909.686	4333888.539
26	498910.388	4333879.515
27	498908.026	4333868.591
28	498903.799	4333861.730
29	498898.638	4333856.900
30	498883.521	4333853.400
31	498867.602	4333855.927
32	498858.677	4333858.222
33	498853.814	4333862.384
34	498849.983	4333867.511
35	498847.250	4333875.602
36	498846.483	4333882.629
37	498846.780	4333891.620
38	498851.041	4333899.480
39	498856.300	4333907.307
40	498863.525	4333914.069
41	498868.652	4333917.900

GÖKÇELER 2 TÜMÜLSÜ KOORDİNAT DEĞERLERİ

Nokta No	Y	X
1	498812.991	4333716.715
2	498820.894	4333713.454
3	498828.678	4333707.195
4	498833.409	4333699.038
5	498836.175	4333691.946
6	498835.910	4333683.953
7	498834.614	4333674.995
8	498830.485	4333671.131
9	498823.360	4333667.366
10	498815.302	4333665.633
11	498807.276	4333664.898
12	498801.315	4333666.095
13	498791.457	4333670.422
14	498786.594	4333674.583
15	498784.781	4333679.644
16	498783.228	4333693.697
17	498784.456	4333700.657
18	498787.718	4333708.550
19	498791.879	4333713.413
20	498798.971	4333716.179



T.C
KÜLTÜR VE TURİZM BAKANLIĞI
Kütahya Kültür Varlıklarını
Koruma Bölge Kurulu Müdürlüğü

KÜTAHYA
KÜLTÜR VARLIKLARINI KORUMA
BÖLGE KURULUNUN
24 /10 /2024 TARİH VE 8125
SAYILI KARAR EKİDİR



ESKİŐEHİR KÜLTÜR VE TABİAT VARLIKLARINI KORUMA KURULU'NUN 10/12/1999 TARİH VE 1022 SAYILI
KARARI İLE TESCİLLENEN
KÜTAHYA KÜLTÜR VARLIKLARINI KORUMA BÖLGE KURULU'NUN 24/10/2024 TARİH VE 8125 SAYILI
KARARI İLE SAYISALLAŐTIRILAN GÖKÇELER I TÖMÜLÜŐÜ I.(BİRİNCİ) DERECE ARKEOLOJİK SİT
İÇERİSİNDE KALAN PARSEL LİSTESİ

SIRA NO	İLİ	İLÇESİ	KÖYÜ	PAFTA	ADA	PARSEL	PARSELİN ŐERH KONULACAK
1	Kütahya	Altıntaş	Gökçeler	-	227	22	Bir Kısmı

ESKİŐEHİR KÜLTÜR VE TABİAT VARLIKLARINI KORUMA KURULU'NUN 10/12/1999 TARİH VE 1022
SAYILI KARARI İLE TESCİLLENEN
KÜTAHYA KÜLTÜR VARLIKLARINI KORUMA BÖLGE KURULU'NUN 24/10/2024 TARİH VE 8125 SAYILI
KARARI İLE SAYISALLAŐTIRILAN GÖKÇELER II TÖMÜLÜŐÜ I.(BİRİNCİ) DERECE ARKEOLOJİK SİT
İÇERİSİNDE KALAN PARSEL LİSTESİ

SIRA NO	İLİ	İLÇESİ	KÖYÜ	PAFTA	ADA	PARSEL	PARSELİN ŐERH
1	Kütahya	Altıntaş	Gökçeler	-	228	74	Bir Kısmı
2	Kütahya	Altıntaş	Gökçeler	-	228	75	Bir Kısmı

T.C
Koruma Bölge Kurulu Müdürlüğü
KÜTAHYA
KÜLTÜR VARLIKLARINI KORUMA
BÖLGE KURULUNUN
24.10.2024 TARİH VE 8125
SAYILI KARAR EKİDİR

ASLİ GİBİDİR



Mehmet Ali KARAKAYA
Müdür