

T.C.
KÜLTÜR VE TURİZM BAKANLIĞI
ANTALYA KÜLTÜR VARLIKLARINI KORUMA BÖLGE KURULU
KARAR

Toplantı Tarihi ve No.:14.11.2024/499
Karar Tarihi ve No. :14.11.2024/18590

Toplantı Yeri
ANTALYA

Antalya İli, Akseki İlçesi, Cevizli/Fevzi Çakmak Mahallesinde, özel mülkiyetteki, 191 ada 4 parselde yer alan antik yapıya ait duvar kalıntılarının tesciline ilişkin Antalya Kültür Varlıklarını Koruma Bölge Kurulu Müdürlüğünün 17.09.2024 tarih ve 5683772 sayılı yazısı, Akseki Belediye Başkanlığının 26.09.2024 tarih ve 6964 sayılı yazısı, Antalya Büyükşehir Belediye Başkanlığının 01.10.2024 tarih ve 449196 sayılı yazısı, Antalya Çevre, Şehircilik ve İklim Değişikliği İl Müdürlüğünün 26.10.2024 tarih ve 10546561 sayılı yazısı, Antalya Su ve Atıksu İdaresi Genel Müdürlüğünün 17.10.2024 tarih ve 201963 sayılı yazısı, Antalya Kültür Varlıklarını Koruma Bölge Kurulu Müdürlüğünün 11.11.2024 tarih ve 3039444 kayıt numaralı uzman raporu okundu, ekleri ve dosyası incelendi, yapılan görüşmeler sonucunda;

Antalya İli, Akseki İlçesi, Cevizli/Fevzi Çakmak Mahallesinde, özel mülkiyetteki, 191 ada 4 parselde tespit edilen antik yapıya ait duvar kalıntılarının 2863 sayılı Kanunun 3. ve 6. maddelerinde tanımlanan nitelikleri taşıdığı,

Konuya ilişkin aynı Kanunun 7. maddesi ile Korunması Gerekli Taşınmaz Kültür Varlıklarının ve Sitlerin Tespit ve Tescili Hakkında Yönetmeliğin 6. maddesi gereği ilgili Kurum görüşlerinin Kurul Müdürlüğünce istendiği,

Antalya Büyükşehir Belediye Başkanlığı, Akseki Belediye Başkanlığı, Antalya Çevre, Şehircilik ve İklim Değişikliği İl Müdürlüğü ve Antalya Su ve Atıksu İdaresi Genel Müdürlüğünün tescile yönelik olumsuz bir görüşlerinin olmadığı Kurulumuza sunulan bilgi ve belgelerden anlaşıldığına,

Buna göre, söz konusu antik yapıya ait duvar kalıntılarının Korunması Gerekli Taşınmaz Kültür Varlığı olarak tescil edilmesine, koruma alanının kararımız eki 1/1000 ölçekli paftada gösterildiği şekilde, koruma grubunun I. grup olarak belirlenmesine, tescil fişinin uygun bulunduğu (olumlu),

Koruma alanı içerisinde 2863 sayılı Kanunun 8. maddesi uyarınca Kurulumuzdan izinsiz herhangi bir inşai ve fiziki uygulamada bulunulmamasına,

Koruma Alanında tamamen ya da kısmen kalan taşınmazların ilgili Kadastro Müdürlüğünce Kurul Müdürlüğüne bildirilmesine, bu işlem sonrasında taşınmazların tapu kayıtlarına hangi sit ve koruma alanında, tamamen ya da kısmen kaldığına dair ilgili şerhlerin konulmasının sağlanmasına,

Can ve mal güvenliğinin sağlanması, kaçak kazıların önlenmesi amacıyla gerekli güvenlik önlemlerinin ilgili kurumlar ve mahalli kolluk kuvvetlerince alınmasına karar verildi.

BAŞKAN
Prof.Dr. Osman ERAVŞAR
İMZA



BAŞKAN YARDIMCISI
Prof.Dr. H.Sabri ALANYALI
İMZA

Üye
Mesut BAYAT
İMZA

Üye
İlhan KAYMAZ
İMZA

Üye
Belgin ŞAHİN
İMZA

Üye
Bekir Cenap ALTIPARMAK
İMZA

Üye
İbrahim ÖNER
İMZA

Üye
Ant.Büyükşehir Bld.Tem.
(BULUNMADI)






Üye
Akseki Bld. Tem.
(BULUNMADI)

Üye
Melih KILINÇ
Side Müze Md.
İMZA

Üye
Nadir SARIKAYA
Orman Bölge Md.Tem.
İMZA

ANTALYA İLİ, AKSEKİ İLÇESİ, CEVİZLİ MAHALLESİ KORUMA ALANI, ARKEOLOJİK VE KENTSEL SİT ALANLARI



	I. DERECE ARKEOLOJİK SİT ALANI SINIRI
	II. DERECE ARKEOLOJİK SİT ALANI SINIRI
	KORUMA ALANI SINIRI
	KENTSEL SİT ALANI SINIRI
	TESCİLLİ SİVİL MİMARLIK ÖRNEĞİ YAPILAR
ÖLÇEK : 1/1000	
