

T.C.
KÜLTÜR VE TURİZM BAKANLIĞI
MARDİN KÜLTÜR VARLIKLARINI KORUMA BÖLGE KURULU
KARAR

Toplantı Tarihi ve No : 02.02.2024-36
Karar Tarihi ve No : 02.02.2024-621
Dosya No : 47.07.390

Toplantı Yeri
MARDİN

(1)

Mardin ili, Derik ilçesi, Atlı Mahallesi, Kanatlı Mezrasında yer alan herhangi bir sit alanı içerisinde bulunmayan, mera vasıflı ve mülkiyeti Kamu Orta Malı olan, 202 ada 1 ve 203 ada 3 parsellerin bir bölümünde yer alan Hircip Höyüğünün 2863 sayılı Yasa kapsamında tescil işlemlerinin başlatılmasına ilişkin Mardin İl Kültür ve Turizm Müdürlüğü'nün 31.01.2023 tarih ve 3445331 sayılı yazısı ve eki olan 30.10.2022 tarihli Yüzey Araştırması sonuç raporu, İller Bankası Diyarbakır Bölge Müdürlüğü'nün 30.11.2023/42915 ve 19.01.2024/2314 sayılı, Derik Belediye Başkanlığının 01.12.2023 tarih ve 9296 sayılı, Devlet Su İşleri Genel Müdürlüğü 10. Bölge Müdürlüğü'nün 01.12.2023 tarihli ve 4091066 sayılı, Mardin Büyükşehir Belediye Başkanlığının 06.12.2023 tarihli ve 120720 sayılı, Mardin İl Tarım ve Orman Müdürlüğü'nün 21.12.2023 tarih ve 12494607 sayılı kurum görüş yazıları, Mardin Kültür Varlıklarını Koruma Bölge Kurulu Müdürlüğü uzmanlarının 23.01.2024 tarih ve 2504270 sayılı raporu okundu, rapor,işlem dosyası incelendi. Yapılan görüşmeler sonucunda;

Mardin ili, Derik ilçesi, Atlı Mahallesi, Kanatlı Mezrası, mera vasıflı ve mülkiyeti Kamu Orta Malı olan, 202 ada 1 ve 203 ada 3 parsellerin bir bölümünde yer alan Hircip Höyüğünün 2863 sayılı Yasa kapsamında korunması gerekli kültür varlığı özelliği göstermesi nedeni ile kararımız eki1/5000 ölçekli haritada koordinatlarıyla gösterildiği şekilde I. derece arkeolojik sit alanı olarak tesciline ve hazırlanan sit fişinin uygun olduğuna,

Kadastro Müdürlüğüne sit alanı içinde hali hazırda tespiti yapılan parselin Tapu Müdürlüğüne iletilerek ilgili tapu Müdürlüğüne; Mardin ili, Derik ilçesi, Atlı Mahallesi, Kanatlı Mezrası, mera vasıflı ve mülkiyeti Kamu Orta Malı olan, 202 ada 1 ve 203 ada 3 parsellerin tapu kütüğünün beyanlar hanesine "Bir kısmı I. Derece Arkeolojik Sit Alanındadır" şerhinin konulmasına yönelik bilgi verilmesine,

Kültür ve Tabiat Varlıklarını Koruma Yüksek Kurulu'nun 05.11.1999/658 sayılı ilke kararı doğrultusunda:

Hircip Höyüğü'nün I. Derece Arkeolojik Sit Alanı Koruma ve Kullanma Şartları:

- Korumaya yönelik bilimsel çalışmalar dışında aynen korunacak sit alanlarıdır.*
- Bu alanlarda, kesinlikle hiçbir yapılaşmaya izin verilmemesine, imar planlarında aynen korunacak sit alanı olarak belirlenmesine, bilimsel amaçlı kazıların dışında hiçbir kazı yapılamaz.*
- Resmi ve özel kuruluşlarca zorunlu durumlarda yapılacak alt yapı uygulamaları için müze müdürlüğü'nün ve varsa kazı başkanının görüşüyle konunun koruma kurulunda değerlendirilir.*
- Yeni tarımsal alanların açılmamasına, yalnızca sınırlı mevsimlik tarımsal faaliyetlerin devam edebileceğine, koruma kurullarınca uygun görülmesi halinde seracılığa devam edilebilir.*
- Höyük ve tümülüslerde toprağın sürülmesine dayanan tarımsal faaliyetlerin kesinlikle yasaklanmasına, ağaçlandırmaya gidilmemesine, yalnızca mevcut ağaçlardan ürün alınabilir.*
- Taş, toprak, kum vb. alınmamasına, kireç, taş, tuğla, mermer, kum, maden vb. ocakların açılmamasına, toprak, curuf, çöp, sanayi atığı ve benzeri malzeme dökülemez.*
- Bu alanlar içerisinde yer alan ören yerlerinde gezi yolu düzenlemesi, meydan tanzimi, açık otopark, WC, bilet gişesi, bekleme kulübesi gibi ünitelerin koruma kurulundan izin alınarak yapılabilir.*

T.C.
KÜLTÜR VE TURİZM BAKANLIĞI
MARDİN KÜLTÜR VARLIKLARINI KORUMA BÖLGE KURULU
KARAR

Toplantı Tarihi ve No : 02.02.2024-36
Karar Tarihi ve No : 02.02.2024-621
Dosya No : 47.07.390

Toplantı Yeri
MARDİN

(2)

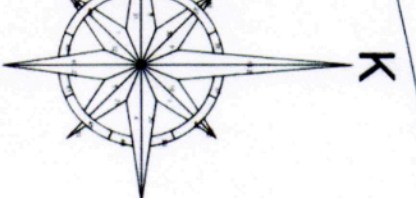
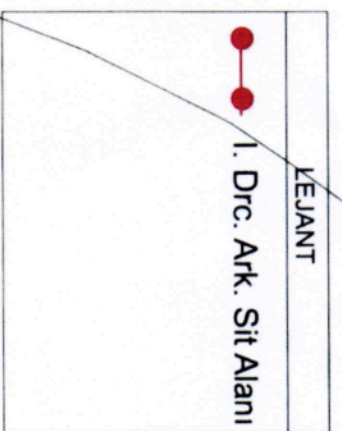
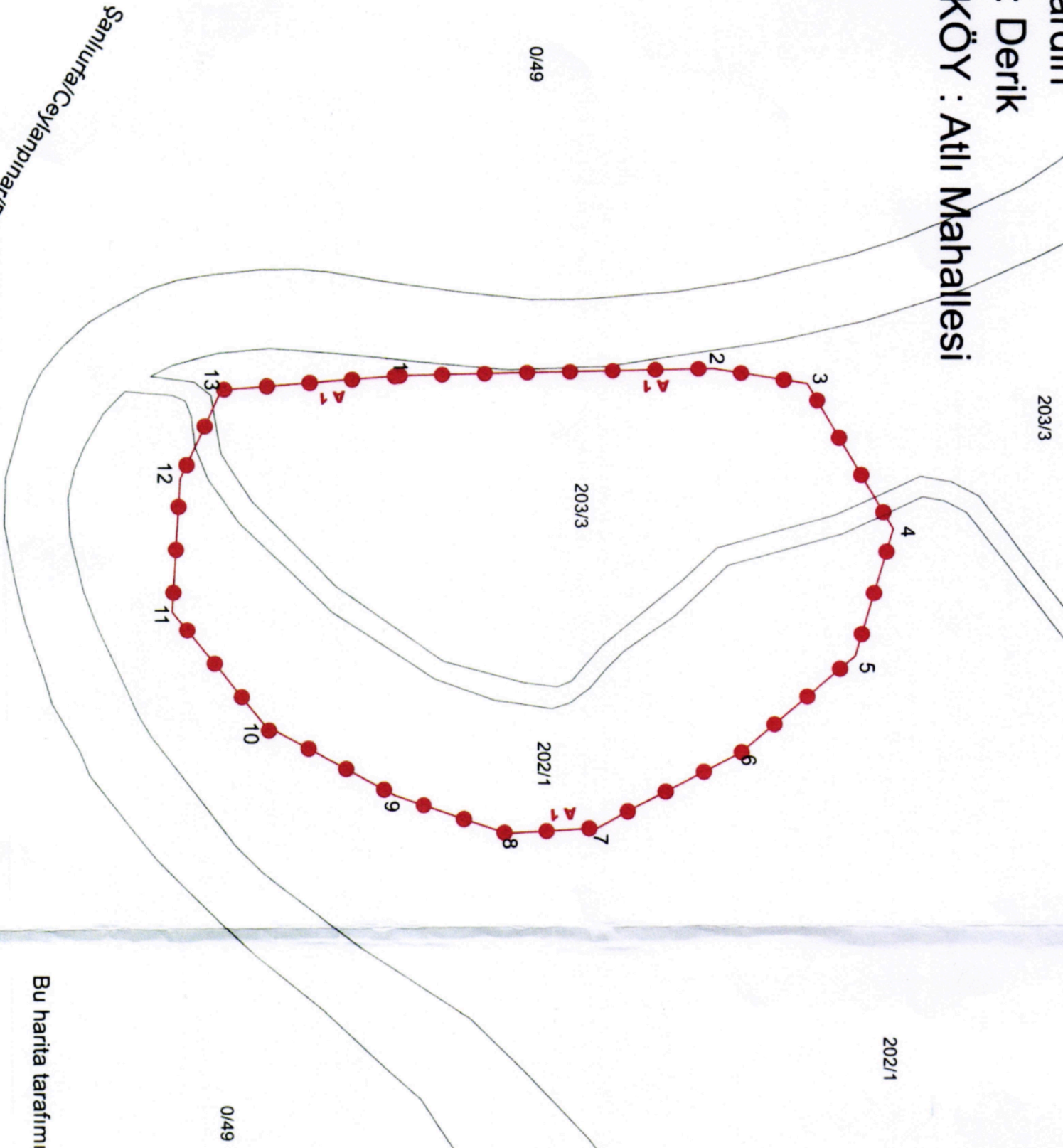
8. Bu alanlar içerisinde bulunan ve günümüzde halen kullanılan umuma açık mezarlıklarda sadece defin işlemleri yapılabilir.

9. Taşınmaz kültür varlıklarının mahiyetine tesir etmeyecek şekilde ilgili koruma kurulundan izin almak koşuluyla birleştirme (tevhit) ve ayırma (ifraz) yapılabilir.

Şeklinde dokuz madde olarak belirlenmesine karar verildi.

İL : Mardin
İLÇE : Derik
MAH/KÖY : Atlı Mahallesi

HİRCİP HÖYÜĞÜ I. DERECE ARKEOLOJİK SİT



I. Derece Arkeolojik Sit Koordinatları

Nokta No	Y	X
1	600212.120	4109533.578
2	600206.736	4109724.636
3	600215.699	4109781.584
4	600303.882	4109833.776
5	600381.574	4109810.809
6	600441.006	4109741.323
7	600487.280	4109653.387
8	600491.064	4109597.597
9	600468.221	4109528.738
10	600425.766	4109448.678
11	600357.063	4109392.273
12	600275.866	4109397.091
13	600221.244	4109422.308

3 Derece ITRF 39

Bu harita tarafımızca hazırlanmıştır.

Onur YAĞIZ
Harita Mühendisi

Arzu KIZMAZ
Arkeolog



MARDİN KÜLTÜR VARLIKLARINI KORUMA
BÖLGE KURULUNUN 01.02.2024
GÜN VE 621 SAYILI KARAR EKİDİR

MARDİN KÜLTÜR VARLIKLARINI
KORUMA BÖLGE KURULU

Seküler Yrd. *[Signature]*
Sektör Yrd. *[Signature]*
Üye *[Signature]*
Üye *[Signature]*
Üye *[Signature]*
Üye *[Signature]*
Üye *[Signature]*
Üye *[Signature]*
Üye *[Signature]*
Üye *[Signature]*
Üye *[Signature]*
Üye *[Signature]*

Sanlıurfa/Ceylanpınar/Beyazkule İşletmesi Mahallesi
0/49