

T.C.
KÜLTÜR VE TURİZM BAKANLIĞI
MARDİN KÜLTÜR VARLIKLARINI KORUMA BÖLGE KURULU
KARAR

Toplantı Tarihi ve No : 28.02.2024-38
Karar Tarihi ve No : 28.02.2024-658
Dosya No : 73.04.99

Toplantı Yeri
MARDİN

(1)

Şırnak ili, İdil ilçesi, Kurtuluş Mahallesinde yer alan herhangi bir sit alanı içerisinde bulunmayan, tapulama harici alanda bulunan Harabe Sure Yerleşim Alanının 2863 sayılı Yasa kapsamında tescil işlemlerinin başlatılmasına ilişkin Mardin Kültür Varlıklarını Koruma Bölge Kurulu Müdürlüğü uzmanlarının tespiti, Devlet Su İşleri Genel Müdürlüğü 10. Bölge Müdürlüğü'nün bila tarihli ve 4230782 sayılı, Maden ve Petrol İşleri Genel Müdürlüğü'nün 12.01.2024 tarihli ve 2024022910 sayılı kurum görüş yazıları, Mardin Kültür Varlıklarını Koruma Bölge Kurulu Müdürlüğü uzmanlarının 26.02.2024 tarih ve 2565956 sayılı raporu okundu, işlem dosyası incelendi. Yapılan görüşmeler sonucunda;

Şırnak ili, İdil ilçesi, Kurtuluş Mahallesinde yer alan herhangi bir sit alanı içerisinde bulunmayan tapulama harici alanda bulunan Harabe Sure Yerleşim Alanının 2863 sayılı Yasa kapsamında korunması gerekli kültür varlığı özelliği göstermesi nedeni ile kararımız eki 1/5000 ölçekli haritada koordinatlarıyla gösterildiği şekilde I. derece arkeolojik sit alanı olarak tesciline ve hazırlanan sit fişinin uygun olduğuna,

Kadastro Müdürlüğüne, yapılacak kadastral çalışmalarda oluşacak ada ve parsellere Tapu Müdürlüğüne iletilerek ilgili tapu Müdürlüğüne Şırnak ili, İdil ilçesi, Kurtuluş Mahallesinde yer alan herhangi bir sit alanı içerisinde bulunmayan, tapulama harici alanda bulunan Harabe Sure Yerleşim Alanının tapu kütüğünün beyanlar hanesine "I. Derece Arkeolojik Sit Alanındadır"; şerhinin konulmasına yönelik bilgi verilmesine,

Kültür ve Tabiat Varlıklarını Koruma Yüksek Kurulu'nun 05.11.1999/658 sayılı ilke kararı doğrultusunda:

Harabe Sure Yerleşim Alanının I. Derece Arkeolojik Sit Alanı Koruma ve Kullanma Şartları:

- 1. Korumaya yönelik bilimsel çalışmalar dışında aynen korunacak sit alanlarıdır.*
- 2. Bu alanlarda, kesinlikle hiçbir yapılaşmaya izin verilmemesine, imar planlarında aynen korunacak sit alanı olarak belirlenmesine, bilimsel amaçlı kazıların dışında hiçbir kazı yapılamaz.*
- 3. Resmi ve özel kuruluşlarca zorunlu durumlarda yapılacak alt yapı uygulamaları için müze müdürlüğü'nün ve varsa kazı başkanının görüşüyle konunun koruma kurulunda değerlendirilir.*
- 4. Yeni tarımsal alanların açılmamasına, yalnızca sınırlı mevsimlik tarımsal faaliyetlerin devam edebileceğine, koruma kurullarınca uygun görülmesi halinde seracılığa devam edilebilir.*
- 5. Höyük ve tümülüslerde toprağın sürülmesine dayanan tarımsal faaliyetlerin kesinlikle yasaklanmasına, ağaçlandırmaya gidilmemesine, yalnızca mevcut ağaçlardan ürün alınabilir.*

T.C.
KÜLTÜR VE TURİZM BAKANLIĞI
MARDİN KÜLTÜR VARLIKLARINI KORUMA BÖLGE KURULU
KARAR

Toplantı Tarihi ve No : 28.02.2024-38
Karar Tarihi ve No : 28.02.2024-658
Dosya No : 73.04.99

Toplantı Yeri
MARDİN

(2)




6. Taş, toprak, kum vb. alınmamasına, kireç, taş, tuğla, mermer, kum, maden vb. ocakların açılmamasına, toprak, curuf, çöp, sanayi atığı ve benzeri malzeme dökülemez.
7. Bu alanlar içerisinde yer alan ören yerlerinde gezi yolu düzenlemesi, meydan tanzimi, açık otopark, WC, bilet gişesi, bekçi kulübesi gibi ünitelerin koruma kurulundan izin alınarak yapılabilir.
8. Bu alanlar içerisinde bulunan ve günümüzde halen kullanılan umuma açık mezarlıklarda sadece defin işlemleri yapılabilir.
9. Taşınmaz kültür varlıklarının mahiyetine tesir etmeyecek şekilde ilgili koruma kurulundan izin almak koşuluyla birleştirme (tevhit) ve ayırma (ifraz) yapılabilir.

Şeklinde dokuz madde olarak belirlenmesine karar verildi.

HARABE SURE I. DERECE ARKEOLOJİK SİT ALANI

İL : Şırnak
İLÇE : İdil
MAH/KÖY : Kurtuluş Köyü

TAPULAMA HARİCİ ALAN

LEJANT	
	1. Drc. Ark. Sit Alanı
	Sarmış
	Tarihi Yapı

1/2000




I. Derece Arkeolojik Sit Alanı Koordinatları


Nokta No	Y		X
	Y	X	
1	469768 543	4124133 903	
2	469744 097	4124133 759	
3	469722 946	4124133 676	
4	469706 290	4124136 507	
5	469696 940	4124142 319	
6	4696863 307	4124148 038	
7	4696689 219	4124158 511	
8	4696569 339	4124174 876	
9	469652 071	4124204 086	
10	469643 940	4124242 089	
11	469647 895	4124286 334	
12	469654 174	4124289 045	
13	469662 963	4124313 091	
14	469670 346	4124327 336	
15	469692 215	4124339 412	
16	46971 482	4124348 699	
17	469711 872	4124352 204	
18	469729 204	4124357 497	
19	469742 155	4124357 721	
20	469754 034	4124358 511	
21	469767 719	4124353 492	
22	469783 166	4124340 022	
23	469797 348	4124327 975	
24	469810 406	4124313 844	
25	469823 863	4124295 541	
26	469833 167	4124274 478	
27	469836 882	4124256 347	
28	469838 588	4124235 957	
29	469836 894	4124215 772	
30	469830 904	4124197 085	
31	469819 304	4124177 069	
32	469802 193	4124157 150	
33	469788 946	4124142 279	
S.1	469775 488	4124302 217	
S.2	469737 481	4124209 792	
S.3	469749 159	4124205 747	
S.4	469731 485	4124285 806	


3 Derece ITRF 42


TAPULAMA HARİCİ ALAN


MARDİN KÜLTÜR VARLIKLARINI KORUMA BÖLGE MÜDÜRLÜĞÜ


Resmî Yrd. 


Şube Yrd. 


Şube Yrd. 


Şube Yrd. 


Şube Yrd. 


Şube Yrd. 


Şube Yrd. 

Şube Yrd. 

Şube Yrd. 

Şube Yrd. 

Şube Yrd. 

Şube Yrd. 

ASLİ GİBİDİR

4 3 2 1

33 32 31 30 29 28 27 26 25 24 23 22 21 20 19 18 17 16 15 14 13 12 11 10 9 8 7 6 5 4 3 2 1

TAPULAMA HARİCİ ALAN

Bu harita tarafımızca hazırlanmıştır.

Onur YAĞIZ
Harita Mühendisi

Songül SALANCI
Arkeolog

MARDİN KÜLTÜR VARLIKLARINI KORUMA
BÖLGE KURULUŞUNUN 28.08.2017
GÜN VE 658. SAYILI KARAR EKİDİR

