

T.C.
KÜLTÜR VE TURİZM BAKANLIĞI
ESKİŞEHİR KÜLTÜR VARLIKLARINI KORUMA BÖLGE KURULU

03.05.905



KARAR

Toplantı Tarih ve no: 24.07.2024 - 474
Karar Tarih ve no : 24.07.2024 - 12710

Toplantı Yeri
ESKİŞEHİR

Afyonkarahisar İli, Emirdağ İlçesi, Yeniköy Köyü sınırları içerisinde yer alan Yeniköy Höyük ve Nekropolü'nün tescil edilmesine ilişkin alınan 25.04.2024 tarih ve 12506 sayılı kararımızla yapılan tashih dikkate alınarak sit sınırlarının işaretlendiği güncel kadastral krokinin ve tescil fişinin hazırlanarak iletilmesine ilişkin Kurul Müdürlüğünün 13.05.2024 tarih ve 5120009 sayılı yazısı, Afyonkarahisar Kadaströ Müdürlüğü'nün 26.06.2024 tarih ve 13057788 sayılı yazısı; Kurul Müdürlüğü uzmanlarının 23.07.2024 tarih ve 2822161 sayılı dosya inceleme raporu; güncel kadastral sit sınırı krokisi, tescil fişi ve dosyası incelendi, yapılan görüşmeler sonucunda;

Afyonkarahisar İli, Emirdağ İlçesi, Yeniköy Köyü sınırları içerisinde yer alan, 25.04.2024 tarih ve 12506 sayılı kararımızla sit sınırları ve derecesi tashih edildiği şekliyle tescil edilen "Yeniköy Höyük ve Nekropolü" I. (Bir) ve III. (Üç) Derece Arkeolojik Sitine ilişkin 25.04.2024 tarih ve 12506 sayılı kararımız doğrultusunda hazırlanan tescil fişi ile kadastral sit sınırı krokisinin uygun olduğuna, sit sınırları içerisinde 2863 sayılı Kanun ve ilgili mevzuat kapsamında gerekli izinler alınmadan herhangi bir fiziki ve inşai müdahalede bulunulmamasına karar verildi.

AVRUPA KONSEYİ	KÜLTÜREL VARLIKLARI KORUMA ENVANTERİ K.V.K.E		SİT	ENVANTER NO:	
TÜRKİYE	ESKİŞEHİR KÜLTÜR VARLIKLARINI KORUMA BÖLGE KURULU			HARİTA NO:	
İli: Afyonkarahisar	İlçesi: Emirdağ	Köyü: Yeniköy Köyü	Pafta:	Ada: 148	Parsel: 1, 2
Adı: Yeniköy Höyük ve Nekropolü					
GENEL TANIM: Köy mezarlığının bitişiğinde kuzey-güney doğrultulu doğal bir tepenin üzerinde yaklaşık, 60 m. çapında ve 4-5 m. yüksekliğinde bir höyük tespit edilmiştir. Höyüğün yüzeyinde çok sayıda Roma Dönemine ait seramik parçaları tespit edilmiştir. Höyükten güneye doğru inildikçe mevcutta hala mezarlık olarak kullanılan alanın nekropol olduğunu ilişkin veriler bulunmaktadır. Bununla birlikte höyüğün kuzeyi kısmı hariç çevresinde yapılaşmanın çok fazla olduğu görülmüştür.					
Koruma Şimdiki Tehlikeler: Kaçak kazılara karşı korumasız.					
Şimdiki Durum:			Koruma Derecesi: I.(Bir) ve (Üç) Derece Arkeolojik Sit		
Sit Potansiyeli: Arkeolojik kazı ve yüzey araştırması yapılabilir.			HAZIRLAYANLAR : TARİH: 24.07.2024 Halil ÇINAR Sanat Tarihçisi Ceren BALCAN Şehir Plancısı		
Şimdiki Koruma: Kaçak kazılara karşı korumasız.			KONTROL EDEN: TARİH : 24.07.2024 Rahime KARAOĞLU MURAT Bölge Kurulu Müdür V.		
Önerilen Koruma: Kolluk kuvvetlerince; gerekli güvenlik tedbirlerinin alınması, kontrollerin sıklaştırılması ve çevre halkının bilinçlendirilmesi gerekmektedir.			KURUL KARARLARI:		
Yayın Dizisi: -			REVİZYON: GEEAYK ONAYI:		
Gözlemler:			Kurul İsmi: Kurul Karar Tarihi: Kurul Karar No:		
					
					

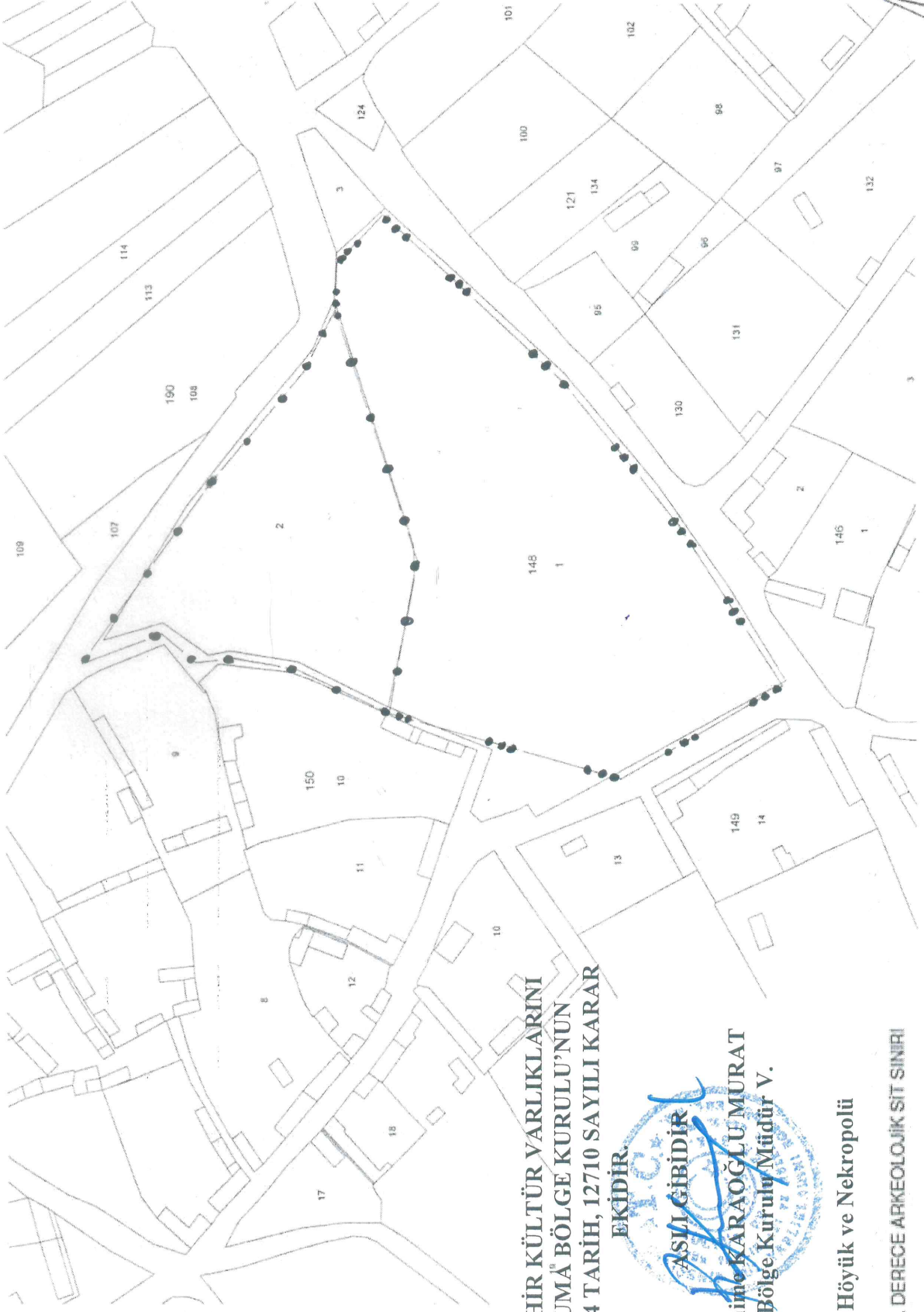
ESKİŞEHİR KÜLTÜR
VARLIKLARINI
KORUMA BÖLGE
KURULU'NUN
24.07.2024 TARİH, 12710
SAYILI KARAR EKİDİR.

ASLI GİBİDİR

Rahime KARAOĞLU MURAT
Bölge Kurulu Müdür V.

İLİ : AFYONKARAHİSAR
İLÇESİ : EMİRDAĞ
KÖYÜ : YENİKÖY

Ek-1



ESKİŞEHİR KÜLTÜR VARLIKLARINI
KORUMA BÖLGE KURULU'NUN
24.07.2024 TARİH, 12710 SAYILI KARAR
EKİDİR.

ASLI GİBİDİR

Rahime KARAOĞLU MURAT
Bölge Kurulu Müdürü V.

Yeniköy Höyük ve Nekropolü

I. DERECE ARKEOLOJİK SİT SINIRI

III. DERECE ARKEOLOJİK SİT SINIRI

KADASTRO PARSEL SINIRI

A. Bahadır ÖZEVREY
Kadastracı