

T.C.
KÜLTÜR VE TURİZM BAKANLIĞI
ESKİŞEHİR KÜLTÜR VARLIKLARINI KORUMA BÖLGE KURULU

KARAR

Toplantı Tarih ve no: 24.07.2024 - 474
Karar Tarih ve no : 24.07.2024 - 12714

Toplantı Yeri
ESKİŞEHİR

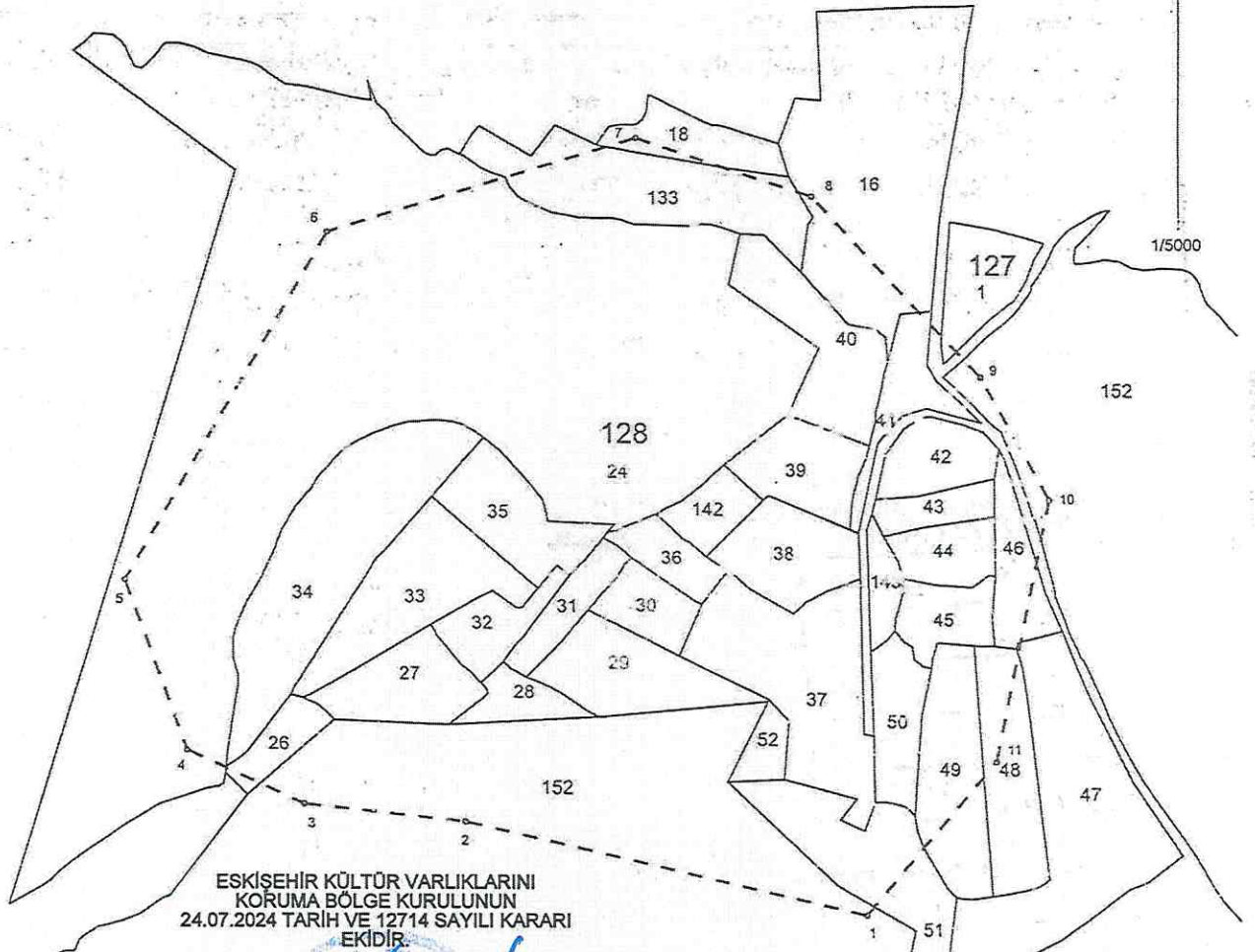
Afyonkarahisar İli, Emirdağ İlçesi, Gelincik Köyü'nde yer alan ve Afyonkarahisar İl Kültür ve Turizm Müdürlüğünün 09.05.2024 tarih, 5089015 sayılı yazısı doğrultusunda yapılan incelemede tespit edilen ve tescilli Kabaların Tepe Nekropolü I. (Bir) ve III.(Üç) Derece Arkeolojik Sitinin güncellenmesine esas hazırlanan bilgi ve belgelerin değerlendirilmesi istemine ilişkin Kurul Müdürlüğü uzmanlarının 30.05.2024 tarih, 2732153 sayılı raporu ve ekleri, faaliyeti etkilenen kurum görüşlerinin istendiği Kurul Müdürlüğünün 05.06.2024 tarih, 5232468 sayılı yazısı, ilgili kurum görüşlerinin iletildiği yazılar, Afyonkarahisar Kadastro Müdürlüğünün 11.06.2024 tarih, 12953764 sayılı yazısı, 23.07.2024 tarih, 2822811 sayılı dosya inceleme raporu okundu, koordinatlı sit krokisi, tescil fişi, sit sınırlarının aktarıldığı kadastral kroki, fotoğrafları ve dosyası incelendi, yapılan görüşmeler sonucunda;

Afyonkarahisar İli, Emirdağ İlçesi, Gelincik Köyü'nde tespit edilen ve 17.06.2015 tarih, 3327 sayılı kararımız ile tescilli Kabaların Tepe Nekropolü I. (Bir) ve III.(Üç) Derece Arkeolojik Sit sınırları yakınlarında gerçekleştirilen kaçak kazılar sonucu ortaya çıkan buluntuların niteliği ve yayılımı göz önüne alındığında, söz konusu sit sınırlarının, isminin ve derecesinin Kabaların Tepe Arkeolojik Yerleşimi ve Nekropolü I.(Bir) Derece Arkeolojik Sit olarak güncellenmesine, hazırlanan güncel koordinatlı sit sınırı krokisi, tescil fişi ve sit sınırlarının aktarıldığı kadastral krokinin uygun olduğuna; söz konusu alanda Kültür ve Tabiat Varlıklarını Koruma Yüksek Kurulu'nun Arkeolojik Sitler, Koruma ve Kullanma Koşullarına ilişkin 05.11.1999 tarih ve 658 sayılı İlke Kararı doğrultusunda hazırlanan geçiş dönemi koruma esasları ve kullanma şartlarının geçerli olduğuna, alanda yer alan ve Afyonkarahisar İl Kültür ve Turizm Müdürlüğünün 09.05.2024 tarih, 5089015 sayılı yazısından hakkında suç duyurusunda bulunulduğu anlaşılan kaçak kazı çukurlarının ilgili adli makamların uygun görüşü alınarak Müze Müdürlüğü denetiminde ilgili idarece kapatılmasına, uygulama sonrasına ilişkin hazırlanacak rapor ve fotoğrafların Kurul Müdürlüğüne iletilmesine, bu süre zarfında kaçak kazı çukurlarının bulunduğu alanda can ve mal güvenliğinin korunmasına yönelik gerekli geçici güvenlik önlemlerinin ilgili idarelerce alınmasına ve sit sınırları içerisinde Kurulumuzdan izinsiz herhangi bir fiziki ve inşai müdahalede bulunulmamasına karar verildi.

İLİ :AFYONKARAHİSAR
İLÇESİ :EMİRDAĞ
KÖYÜ :GELİNCİK
KOOR. SİSTEMİ :ED 50 3'
D.O.M. :30

AFYONKARAHİSAR İLİ, EMİRDAĞ İLÇESİ, GELİNCİK KÖYÜ
KABALARIN TEPE ARKEOLOJİK YERLEŞİMİ VE NEKROPOLÜ
..... I.(BİR) DERECE ARKEOLOJİK SİT SINIRI

--- :SİT SINIRI
— :PARSEL SINIRI



ESKİŞEHİR KÜLTÜR VARLIKLARINI
KORUMA BÖLGE KURULUNUN
24.07.2024 TARİH VE 12714 SAYILI KARARI
EKİDİR.


ASLI GİBİDİR


Fahime KARAOĞLU MURAT
Bölge Kurulu Müdür V.

GELİNCİK KÖYÜNÜN TESİS KADASTROSU FOTOGRAMETRİK OLARAK YAPILDIĞINDAN
PARSEL SINIRLARI 1/5000 PAFTADAN SAYISALLAŞTIRILARAK OLUŞTURULMUŞTUR.
KESİN KOORDİNATLI DEĞİLDİR.

H. Günen
Hasan GÜNEN
Tekniker
10.6.2024

KOORDINATLI ARKEOLOJİK SİT SINIRI KROKİSİ



İl	: Afyonkarahisar
İlçe	: Emirdağ
Mah.	: Gelincik
Pafta	: K26-B2
Adı	: Kabaların Tepe Arkeolojik Yerleşimi ve Nekropolü
Tür/Derece	: I.(Bir) Der. Arkeolojik Sit
Ölçek	: 1/Kroki
	: I. (Bir) Der. Ark. Sit Sınırı
I.(Bir) Derece Sit Sınırı Koordinat Listesi	
ITRF96 - 3° DN:30	
Nokta No	Y X
1	627380.204 4311355.112
2	627094.273 4311421.479
3	626979.017 4311433.745
4	626895.983 4311471.975
5	626852.875 4311594.147
6	626996.827 4311845.336
7	627216.275 4311913.376
8	627342.351 4311872.176
9	627463.558 4311742.421
10	627512.065 4311653.992
11	627474.004 4311465.698

ESKİŞEHİR KÜLTÜR VARLIKLARINI
KORUMA BÖLGE KURULUNUN
24.07.2024 TARİH VE 12714 SAYILI KARARI
EKİDİR.



AVRUPA KONSEYİ	KÜLTÜREL VARLIKLARI KORUMA ENVANTERİ K.V.K.E		SİT	ENVANTER NO:	
TÜRKİYE	ESKİŞEHİR KÜLTÜR VARLIKLARINI KORUMA BÖLGE KURULU			HARİTA NO:	
İli: Afyonkarahisar	İlçesi: Emirdağ	Belede, Mahalle veya Köyü: Gelincik Köyü	Pafta:	Ada:	Parsel: Muhtelif

Adı: Kabaların Tepe Arkeolojik Yerleşimi ve Nekropolü

GENEL TANIM: Söz konusu alan Gelincik Köy yerleşim alanının yaklaşık olarak 5000 metre güneybatısında, üç tarafı tepe ile çevrili ve doğu tarafından kurumuş dere yatağı ile sınırlı korunaklı bir alanda yer almaktadır. Alan içerisinde çok sayıda irili ufaklı kaçak kazı çukurları görülmüştür. Kaçak kazı çukurlarının çevresinde ve alanda çok sayıda Geç roma dönemine tarihlendirilecek kaba işçilikli seramik malzeme gözlemlenmektedir. Yerleşim alanı bölümünde genellikle Bizans döneminde görülen basit kuru taş örme şeklinde yapılmış duvarlardan oluşan çok sayıda yapı, temeli düzgün korunmuş bir şekilde görülebilmektedir. Yerleşim alanının batı ve kuzeybatı yönünde bulunan tepelerin yamaçlarının nekropol alanı olarak kullanıldığı kaçak kazılar sonucu ortaya çıkmış olan kireçtaşı kayaç yapısının kazılmasıyla oluşturulmuş irili ufaklı çok sayıda basit khamasorion tipi mezarın tespiti doğrultusunda anlaşılabilmektedir.

Koruma Şimdiki Tehlikeler: İnsan ve doğa erozyonu.

Şimdiki Durum: **Koruma Derecesi: I. (Bir) Derece Arkeolojik Sit**

Sit Potansiyeli: **HAZIRLAYANLAR:** TARİH: 23.07.2024
Necdet BAYBOSTAN Arkeolog

Şimdiki Koruma: Herhangi bir koruma yoktur.
Kaan KIRÇIN Arkeolog

Önerilen Koruma: Kolluk kuvvetlerince gerekli güvenlik tedbirlerinin alınması.
ESKİŞEHİR KÜLTÜR VARLIKLARINI KORUMA BÖLGE KURULUNUN 24.07.2024 TARİH VE 12714 SAYILI KARARI EKİDİR.

KONTROL EDEN: TARİH: 23.07.2024
Rahime KARAOĞLU MURAT Bölge Kurulu Müdür V.

KURUL KARARLARI:

Yayın Dizisi: - **REVİZYON:** **GEEAYK ONAYI:**

Gözlemler: **Kurul İsmi:**
Kurul Karar Tarihi:
Kurul Karar No:

