

T.C.  
KÜLTÜR VE TURİZM BAKANLIĞI  
ESKİŞEHİR KÜLTÜR VARLIKLARINI KORUMA BÖLGE KURULU

KARAR

**Toplantı Tarih ve no:** 25.09.2024 - 479  
**Karar Tarih ve no :** 25.09.2024 - 12855

**Toplantı Yeri**  
**ESKİŞEHİR**

Afyonkarahisar ili, Dinar ilçesi, Tatarlı beldesi sınırları içerisinde korunması gerekli taşınmaz kültür varlığı niteliği taşıyan alana rastlandığının bildirildiği Afyonkarahisar Valiliğinin (İl Kültür Turizm Müdürlüğü) 19.07.2024 tarih, 5428462 sayılı yazısı doğrultusunda Kurul Müdürlüğü uzmanlarınca yapılan yerinde inceleme sonucunda tespit edilen alana ilişkin 2863 Sayılı Kanun kapsamında tescile esas hazırlanan bilgi ve belgelerin değerlendirilmesinin istendiği Kurul Müdürlüğü uzmanlarının 08.08.2024 tarih ve 2854081 sayılı rapor ve ekleri, faaliyeti etkilenen kurum görüşlerinin istendiği Kurul Müdürlüğünün 08.08.2024 tarih ve 5517078 sayılı yazısı, OEDAŞ'ın 13.08.2024 tarih, 2863070 sayılı yazısı, Maden ve Petrol İşleri Genel Müdürlüğünün(Özel Alanlar ve Harita Dairesi Başkanlığı) 19.08.2024 tarih, 2024388271 sayılı yazısı, Afyonkarahisar Kadastro Müdürlüğünün(Dinar Kadastro Birimi) 02.09.2024 tarih, 4950982 sayılı yazısı, kurum görüşünün iletildiği yazılar, Kurul Müdürlüğü uzmanlarının 24.04.2024 tarih ve 2941805 sayılı dosya inceleme raporu ve geçiş dönemi koruma esasları ve kullanma şartları okundu, tescil fişi, koordinatlı sit sınırı krokisi, sit sınırlarının işaretlendiği kadastral kroki, fotoğrafları ve dosyası incelendi, yapılan görüşmeler sonunda;

Afyonkarahisar ili, Dinar ilçesi, Tatarlı beldesi sınırları içerisinde tespit edilen ve 2863 sayılı Kanun'un 6. Maddesi kapsamında korunması gerekli kültür varlıklarından olan alanın "Karaaliöreni Mevkii Arkeolojik Alanı" adıyla I. (Bir) Derece Arkeolojik Sit olarak tesciline; hazırlanan tescil fişi ve koordinatlı sit sınırı krokisi ve sit sınırlarının aktarıldığı kadastral krokisinin uygun olduğuna; söz konusu alanda Kültür ve Tabiat Varlıklarını Koruma Yüksek Kurulu'nun Arkeolojik Sitler, Koruma ve Kullanma Koşullarına ilişkin 05.11.1999 tarih ve 658 sayılı İlke Kararı doğrultusunda hazırlanan geçiş dönemi koruma esasları ve kullanma şartlarının geçerli olduğuna, alanda kolluk kuvvetlerince gerekli güvenlik önlemlerinin artırılmasına ve sit sınırları içerisinde 2863 sayılı kanun ve ilgili mevzuat kapsamında gerekli izinler alınmadan herhangi bir fiziki ve inşai müdahalede bulunulmamasına karar verildi

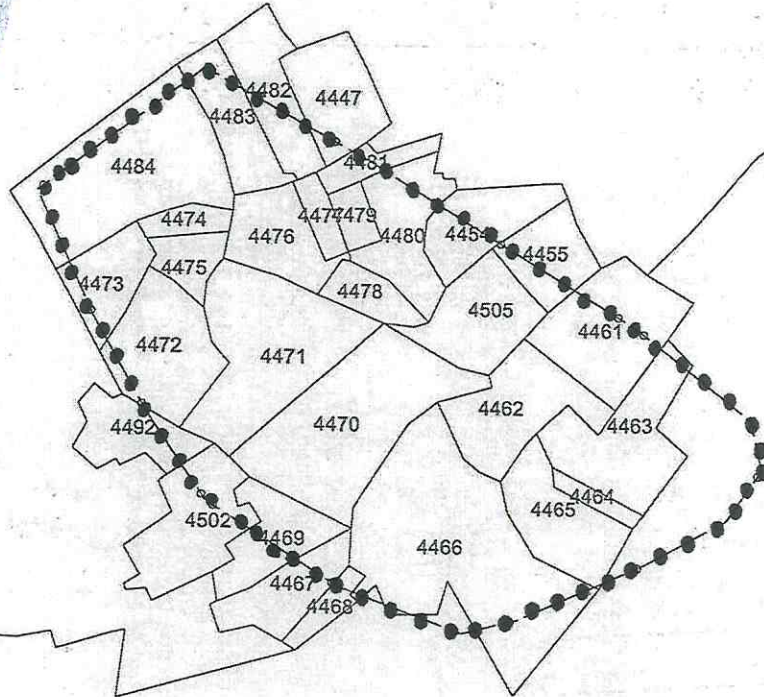
ESKİŞEHİR KÜLTÜR VARLIKLARINI  
KORUMA BÖLGE KURULUNUN  
25.09.2024 TARİH VE 12855 SAYILI KARARI  
EKİDİR.

ASLI GIBİDİR

Rahime KARAOĞLU MURAT  
Bölge Kurulu Müdür V.



AFYONKARAHİSAR İLİ, DİNAR İLÇESİ, TATIRLI BELDESİ  
KARAALİÖRENİ MEVKİİ ARKEOLOJİK ALANI  
..... I.(BİR) DERECE ARKEOLOJİK SİT SINIRI




101 ADA 1 PARSEL

Neval AYTEN  
Tekniker

KOORDİNATLI ARKEOLOJİK SİT SINIRI KROKİSİ







İl	: Afyonkarahisar
İlçe	: Dinar
Mah.	: Tatarlı
Pafta	: L25-A4
Adı	: Karaaliöreni Mevkii Arkeolojik Alanı
Tür/Derece	: I.(Bir) Der. Arkeolojik Sit
Ölçek	: 1/Kroki
	: I. (Bir) Der. Ark. Sit Sınırı
I.(Bir) Derece Sit Sınırı Koordinat Listesi	
ITRF96 - 3° DN:30	
Nokta No	Y X
1	544396.40 4236361.35
2	544509.19 4236442.66
3	544622.86 4236379.54
4	544798.52 4236271.05
5	544873.65 4236211.01
6	544880.87 4236178.09
7	544856.59 4236143.81
8	544802.47 4236114.23
9	544716.51 4236076.54
10	544679.01 4236067.24
11	544596.46 4236098.13
12	544509.29 4236154.58
13	544469.29 4236214.42
14	544434.39 4236276.17

ESKİŞEHİR KÜLTÜR VARLIKLARINI  
KORUMA BÖLGE KURULUNUN  
25.09.2024 TARİH VE 12865 SAYILI KARARI  
EKİDİR.

ASLI GİBİDİR

Rahime KARAOĞLU MURAT  
Bölge Kurulu Müdürü V.



AVRUPA KONSEYİ	KÜLTÜREL VARLIKLARI KORUMA ENVANTERİ K.V.K.E		SİT	ENVANTER NO:																																																													
TÜRKİYE	ESKİŞEHİR KÜLTÜR VARLIKLARINI KORUMA BÖLGE KURULU			HARİTA NO:																																																													
İli: Afyonkarahisar	İlçesi: Dinar	Belde, Mahalle veya Köyü: Tatarlı	Pafta:	Ada:	Parsel: Muhtelif																																																												
Adı:	Karaaliöreni Mevkii Arkeolojik Alanı																																																																
GENEL TANIM: Söz konusu alan Tatarlı Beldesinin yaklaşık olarak 2100 metre kuzeydoğusunda, Karaadilli – Tatarlı anayolunun güney bitişiğinde doğal yama üzerinde yer almaktadır. Söz konusu alanda yapılan incelemelerde çok sayıda Roma ve Bizans dönemi günlük kullanım kap parçaları ile mezar tuğlaları bulunmaktadır. Alan içerisinde oldukça büyük bir ana kayaya oyulmuş yaklaşık 1.80 cm uzunluğunda 1 metre genişliğinde ve 80 cm derinliğinde khamasorion tipi mezar yapısı bulunmaktadır.																																																																	
Koruma Şimdiki Tehlikeler: İnsan ve doğa erozyonu.																																																																	
Şimdiki Durum:			Koruma Derecesi: I. (Bir) Derece Arkeolojik Sit																																																														
Sit Potansiyeli:			HAZIRLAYANLAR : TARİH: 24.09.2024 Necdet BAYBOSTAN Arkeolog <i>Necdet</i>																																																														
Şimdiki Koruma: Herhangi bir koruma yoktur.			Kaan KIRÇIN Arkeolog <i>Kaan</i>																																																														
Önerilen Koruma: Kolluk kuvvetlerince gerekli güvenlik tedbirlerinin alınması. <b>ESKİŞEHİR KÜLTÜR VARLIKLARINI KORUMA BÖLGE KURULUNUN 25.09.2024 TARİH VE 12855 SAYILI KARARI EKİDİR.</b> <b>ASLI GİBİDİR</b> <b>Rahime KARAOĞLU MURAT</b> <b>Bölge Kurulu Müdürü V.</b>			KONTROL EDEN: TARİH : 24.09.2024 Rahime KARAOĞLU MURAT Bölge Kurulu Müdürü V. <i>Rahime</i>																																																														
Yayın Dizisi: -			KURUL KARARLARI:																																																														
Gözlemler:			REVİZYON: GEEAYK ONAYI:																																																														
Kurul İsmi: Kurul Karar Tarihi: Kurul Karar No:																																																																	
 <table border="1" data-bbox="667 1182 826 1579"> <thead> <tr> <th>NO</th> <th>X</th> <th>Y</th> <th>Z</th> </tr> </thead> <tbody> <tr><td>1</td><td>447106.40</td><td>4238265.76</td><td></td></tr> <tr><td>2</td><td>447107.89</td><td>4238422.29</td><td></td></tr> <tr><td>3</td><td>447122.26</td><td>4238275.54</td><td></td></tr> <tr><td>4</td><td>447102.02</td><td>4238213.01</td><td></td></tr> <tr><td>5</td><td>447133.23</td><td>4238213.01</td><td></td></tr> <tr><td>6</td><td>447102.02</td><td>4238178.08</td><td></td></tr> <tr><td>7</td><td>447133.23</td><td>4238142.21</td><td></td></tr> <tr><td>8</td><td>447102.02</td><td>4238107.23</td><td></td></tr> <tr><td>9</td><td>447133.23</td><td>4238072.34</td><td></td></tr> <tr><td>10</td><td>447102.02</td><td>4238037.34</td><td></td></tr> <tr><td>11</td><td>447102.02</td><td>4238002.34</td><td></td></tr> <tr><td>12</td><td>447102.02</td><td>4237967.34</td><td></td></tr> <tr><td>13</td><td>447102.02</td><td>4237932.34</td><td></td></tr> <tr><td>14</td><td>447102.02</td><td>4237897.34</td><td></td></tr> </tbody> </table>   						NO	X	Y	Z	1	447106.40	4238265.76		2	447107.89	4238422.29		3	447122.26	4238275.54		4	447102.02	4238213.01		5	447133.23	4238213.01		6	447102.02	4238178.08		7	447133.23	4238142.21		8	447102.02	4238107.23		9	447133.23	4238072.34		10	447102.02	4238037.34		11	447102.02	4238002.34		12	447102.02	4237967.34		13	447102.02	4237932.34		14	447102.02	4237897.34	
NO	X	Y	Z																																																														
1	447106.40	4238265.76																																																															
2	447107.89	4238422.29																																																															
3	447122.26	4238275.54																																																															
4	447102.02	4238213.01																																																															
5	447133.23	4238213.01																																																															
6	447102.02	4238178.08																																																															
7	447133.23	4238142.21																																																															
8	447102.02	4238107.23																																																															
9	447133.23	4238072.34																																																															
10	447102.02	4238037.34																																																															
11	447102.02	4238002.34																																																															
12	447102.02	4237967.34																																																															
13	447102.02	4237932.34																																																															
14	447102.02	4237897.34																																																															