

T.C.  
KÜLTÜR VE TURİZM BAKANLIĞI  
ESKİŞEHİR KÜLTÜR VARLIKLARINI KORUMA BÖLGE KURULU

**KARAR**

**Toplantı Tarih ve no:** 25.09.2024- 479

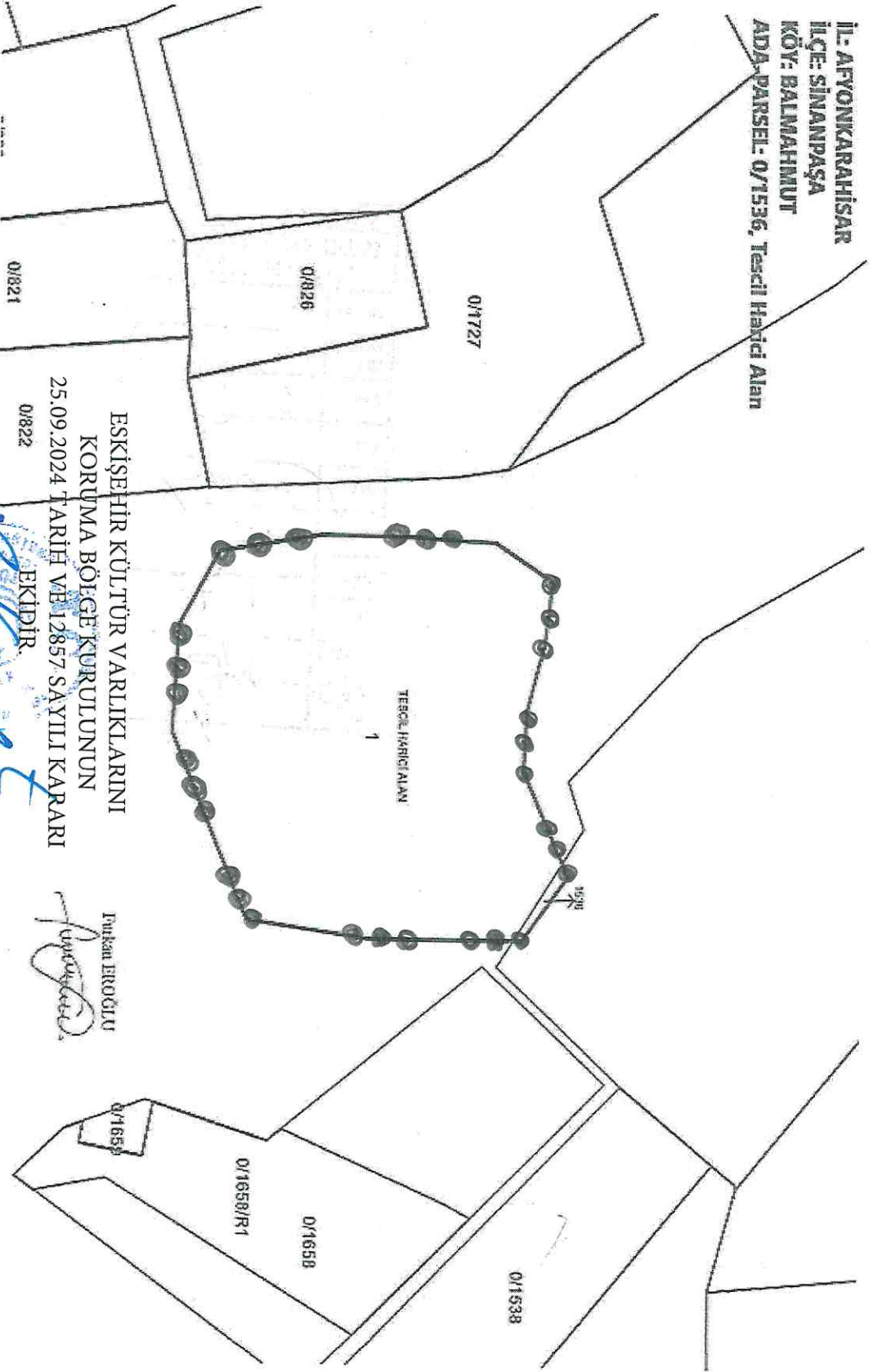
**Karar Tarih ve no :** 25.09.2024- 12857

**Toplantı Yeri**  
**ESKİŞEHİR**

Afyonkarahisar ili, Sinanpaşa ilçesi, Balmahmut köyü Çarıklı Mevki civarında gerçekleşen kaçak kazı sonucu Müze Müdürlüğü uzmanlarınca yapılan incelemelerde korunması gerekli taşınmaz kültür varlığına rastlandığının bildirildiği Afyonkarahisar Valiliğinin (İl Kültür ve Turizm Müdürlüğü) 24.06.2024 tarih ve 5302998 sayılı yazısı doğrultusunda Kurul Müdürlüğü uzmanları tarafından tespit edilen alanın 2863 sayılı kanun kapsamında tesciline ilişkin hazırlanan belgelerin değerlendirilmesinin istendiği Kurul Müdürlüğü uzmanlarının 16.07.2024 tarih ve 2806549 sayılı raporu ve ekleri, faaliyeti etkilenen kurum görüşlerinin istendiği Kurul Müdürlüğünün 16.07.2024 tarih ve 5403622 sayılı sayılı yazısı, kurum görüşünün iletildiği yazılar, Kadastro Müdürlüğünün 30.07.2024 tarih ve 13360946 sayılı yazısı ile 23.09.2024 tarih, 2938249 sayılı dosya inceleme raporu, geçiş dönemi koruma esasları ve kullanma şartları okundu, öneri sit sınırı krokisi, tescil fişi, fotoğrafları ve dosyası incelendi, yapılan görüşmeler sonucunda;

Afyonkarahisar ili, Sinanpaşa ilçesi, Balmahmut köyü Çarıklı Mevkinde tespit edilen ve 2863 sayılı Kanun'un 6. Maddesi kapsamında korunması gerekli kültür varlıklarından olan alanın "Çarıklı Mevki Osmanlı Dönemi Arkeolojik Alanı" adıyla III.(Üç) Derece Arkeolojik Sit alanı olarak tesciline, hazırlanan tescil fişi, koordinatlı sit sınırı krokisi ve sit sınırlarının aktarıldığı kadastral krokisinin uygun olduğuna, söz konusu alanda Kültür Varlıklarını Koruma Yüksek Kurulunun Arkeolojik Sitler, Koruma ve Kullanma Koşullarına ilişkin 05.11.1999 tarih ve 658 sayılı İlke Kararı doğrultusunda hazırlanan geçiş dönemi koruma esasları ve kullanma şartlarının geçerli olduğuna; sit sınırları içerisinde 2863 sayılı kanun ve ilgili mevzuat kapsamında gerekli izinler alınmadan herhangi bir fiziki ve inşai müdahalede bulunulmamasına karar verildi.

Afyonkarahisar ili, Sinanpaşa ilçesi, Balmahmut Köyü  
Çarıklı Mevki Osmanlı Dönemi Arkeolojik Alanı  
... III. (Üç) Derece Arkeolojik Siti Sınırı



*(Signature)*  
BAŞKAN GIBİDİR

*(Signature)*  
Başkan ERKOĞLU

Rahime KARAOĞLU MURAT  
Bölge Kurulu Müdürü V.

# KOORDİNATLI ARKEOLOJİK SİT SINIRI KROKİSİ



İl	Ayınkarahisar
İlçe	Sinanpaşa
Köy	Balmahmut
Pafta	K24-B4
Adı	Çarıklı Mevkii Osmanlı Dönemi Arkeolojik Alanı
Tür/Derece	III. (Üç) Der. Arkeolojik Sit
Ölçek	1/Krokî
●●●●●	III. (Üç) Der. Ark. Sit Sınırı

III. (Üç) Derece Sit Sınırı  
Koordinat Listesi

ITRF95 - 3° DN:30

Nokta No	Y	X
1	530084.711	4297781.191
2	530095.411	4297797.117
3	530113.387	4297794.982
4	530132.110	4297790.175
5	530148.913	4297789.383
6	530178.138	4297802.071
7	530196.297	4297789.270
8	530196.297	4297746.851
9	530191.336	4297712.895
10	530139.346	4297691.717
11	530109.024	4297693.482
12	530088.085	4297704.619
13	530083.152	4297732.927
14	530083.437	4297757.075

## ESKİŞEHİR KÜLTÜR

### VARLIKLARINI

### KORUMA BÖLGE KURULUNUN

25.09.2024 TARİH VE 12857


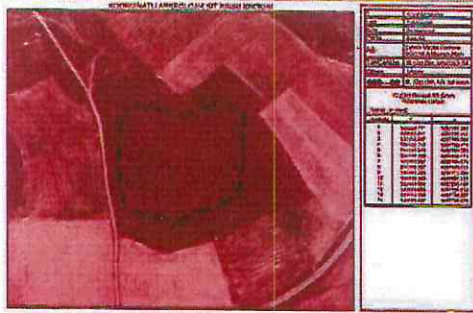
### 85 SAYILI KARARI

### EKİDİR.

ASLI GİBİDİR

Rahime KARAOĞLU MURAT  
Bölge Kurulu Müdür V.

AVRUPA KONSEYİ	KÜLTÜREL VARLIKLARI KORUMA ENVANTERİ K.V.K.E		SİT	ENVANTER NO:	
TÜRKİYE	ESKİŞEHİR KÜLTÜR VARLIKLARINI KORUMA BÖLGE KURULU			HARİTA NO:	
İli: Afyonkarahisar	İlçesi: Sinanpaşa	Mahalle veya Köyü: Balmahmut köyü	Pafta: -	Ada: 0-	Parsel: 1536-
Adı:	Çanklı Mevki Osmanlı Dönemi Arkeolojik Alanı				
Genel Tanım: Afyonkarahisar ili, Sinanpaşa ilçesi, Balmahmut köyünün yaklaşık 2,2 km. kuzeydoğusunda, Köprülü köyünün 3 km. batısında Çanklı Mevkinde yer almaktadır. Etrafı tarlalar ile çevrili kuzey-güney eğimli arazinin üst noktasında birbirine yaklaşık 20 m. mesafede iki kaçak kazı çukuru görülmüştür. Kaçak kazı çukurlarından batı yönünde olanda yapılara ait olduğu düşünülen temel taşları görülmüştür. Kaçak kazı çukurlarının etrafında tepenin süt kısmında yüzeyde Osmanlı Dönemine ait olduğu düşünülen yeşil sırlı seramik ve kaba günlük kullanıma ait seramik parçalarına rastlanılmıştır					
Koruma Şimdiki Tehlikeler: İnsan ve doğa erozyonu.					
Şimdiki Durum: Balmahmut köyünden ulaşım sağlanabilmektedir.			Koruma Derecesi: III. (Üç) Derece Arkeolojik Sit		
Sit Potansiyeli: Yüzeysel araştırması yapılabilir.			HAZIRLAYANLAR : TARİH: 19.07.2024		
Şimdiki Koruma: Herhangi bir koruma yoktur.			Bülent OKTA Arkeolog Kaan KIRÇIN Arkeolog		
Önerilen Koruma: Tescilinden sonra İlçe Jandarma Komutanlığına ve Muhtarlığına bilgilendirme yapılması.			KONTROL EDEN: TARİH: 19.07.2024 Rahime KARAĞLU MURAT Koruma Bölge Kurul Müdürü V.		
Yayın Dizisi: -			KURUL KARARLARI:		
Gözlemler:			REVİZYON: GEEAYK ONAYI:		
Kurul İsmi: EKVKBK		Kurul Karar Tarihi:			
Kurul Karar No:					



ESKİŞEHİR KÜLTÜR VARLIKLARINI  
KORUMA BÖLGE KURULUNUN  
25.09.2024 TARİH VE 12857 SAYILI KARARI  
EKİDİR.

ASLI GİBİDİR

Rahime KARAĞLU MURAT  
Bölge Kurulu Müdürü V.