

T.C.
KÜLTÜR VE TURİZM BAKANLIĞI
ESKİŞEHİR KÜLTÜR VARLIKLARINI KORUMA BÖLGE KURULU

KARAR

Toplantı Tarih ve no: 26.09.2024- 480
Karar Tarih ve no : 26.09.2024-12863

Toplantı Yeri
BİLECİK

Bilecik ili, Gölpazarı ilçesi, Dereli köyü, Aktaş Yanı Mevkiinde Kurul Müdürlüğü uzmanlarınca yapılan inceleme sonucunda tespit edilen alanın tescili konusuna ilişkin Kurulumuzun 29.08.2024 tarih ve 12805 sayılı yerinde inceleme kararı gereğince söz konusu alan Kurulumuzca yerinde incelendi, Kurul Müdürlüğü uzmanlarının 23.09.2024 tarih, 2938265 sayılı dosya inceleme raporu, hazırlanan geçiş dönemi koruma esasları ve kullanma şartları okundu, tescil fişi, koordinatlı sit sınırı krokisi, sit sınırlarının işaretlendiği kadastral kroki, fotoğrafları ve dosyası incelendi, yapılan görüşmeler sonunda;

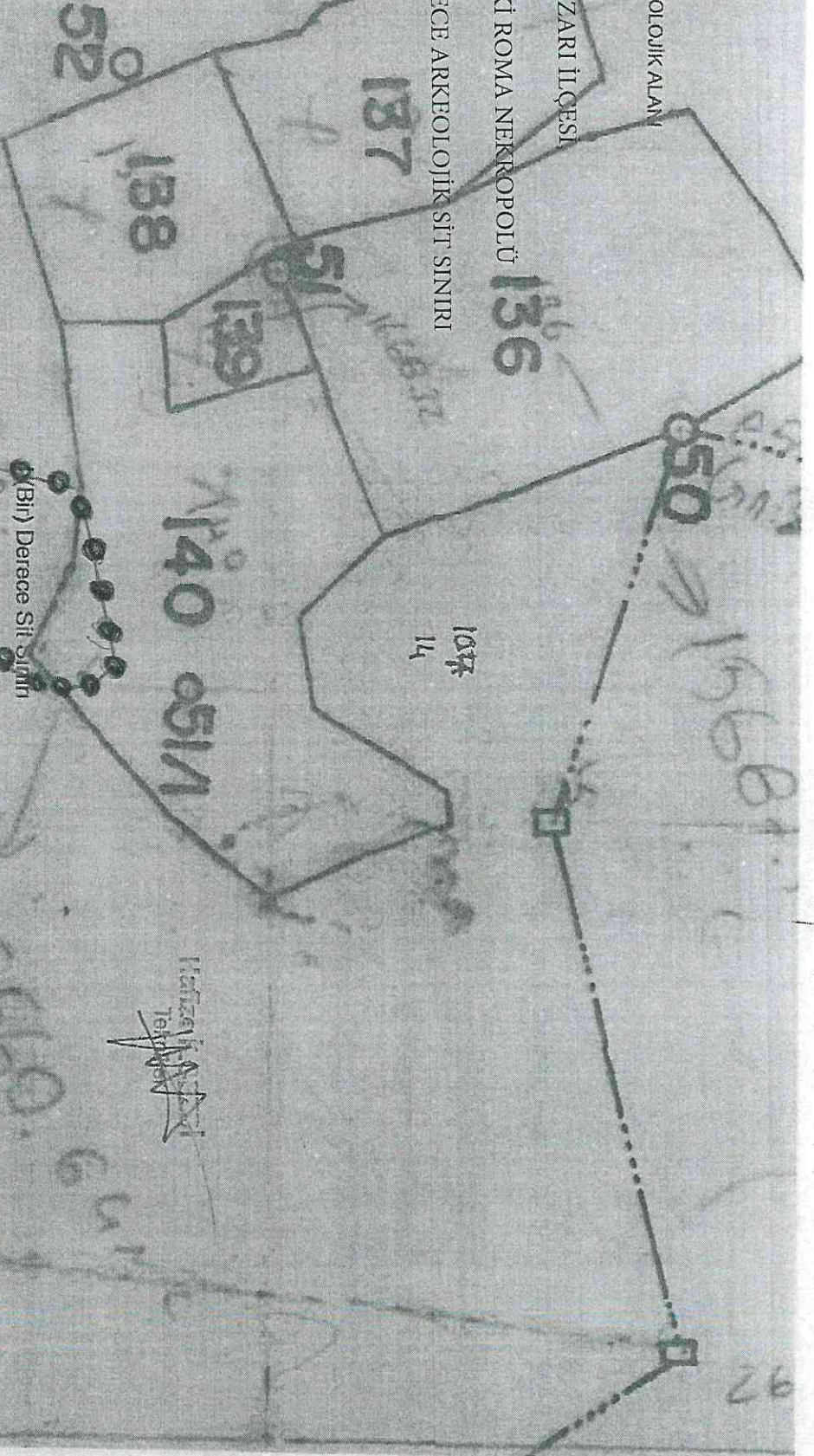
Bilecik ili, Gölpazarı ilçesi, Dereli köyü, Aktaş Yanı Mevkiinde tespit edilen ve 2863 sayılı Kanun'un 6. Maddesi kapsamında korunması gerekli kültür varlıklarından olan alanın, Aktaş Yanı Mevki, Roma Nekropolü adıyla I. (Bir) Derece Arkeolojik Sit olarak tesciline; hazırlanan tescil fişi, koordinatlı sit sınırı krokisi ve sit sınırlarının aktarıldığı kadastral krokisinin uygun olduğuna, söz konusu alanda Kültür Varlıklarını Koruma Yüksek Kurulunun Arkeolojik Sitler, Koruma ve Kullanma Koşullarına ilişkin 05.11.1999 tarih ve 658 sayılı İlke Kararı doğrultusunda hazırlanan geçiş dönemi koruma esasları ve kullanma şartlarının geçerli olduğuna; sit sınırları içerisinde Kurulumuzdan izinsiz herhangi bir fiziki ve inşai müdahalede bulunulmamasına karar verildi.

İL: BİLECİK
İLÇE: GÖLPAZARI
KÖY: DERELİ
MEVKE: 19-B

YANI MEVKİİ ARKEOLOJİK ALAN
ÖLÇEK: 1/2000

BİLECİK İLİ, GÖLPAZARI İLÇESİ
DERELİ KÖYÜ,
AKTAŞ YANI MEVKİİ ROMA NEKROPOLÜ

..... I (BİR) DERECE ARKEOLOJİK SİT SINIRI



ESKİŞEHİR KÜLTÜR VARLIKLARINI

KORUMA BÖLGE KURULUŞUNUN

26.09.2024 TARİHİNDE 12863 SAYILI KARARI

EKİDİR.

ASLI GİBİDİR.

Rahime KARAOĞLU MURAT


Bölge Kurulu Müdürü V.

Nokta No	Y	X
1	538139.610	4465722.981
2	538146.065	4465749.516
3	538162.193	4465753.634
4	538204.336	4465762.279
5	538211.515	4465755.081
6	538213.176	4465743.445
7	538206.153	4465726.026
8	538193.777	4465719.173
9	538155.008	4465714.183

Nokta No	Y	X
1	538175.86	4465909.00
2	538182.32	4465935.53
3	538198.44	4465939.65
4	538240.59	4465948.29
5	538247.77	4465941.10
6	538249.43	4465929.46
7	538242.40	4465912.04
8	538230.03	4465905.19
9	538191.26	4465900.20

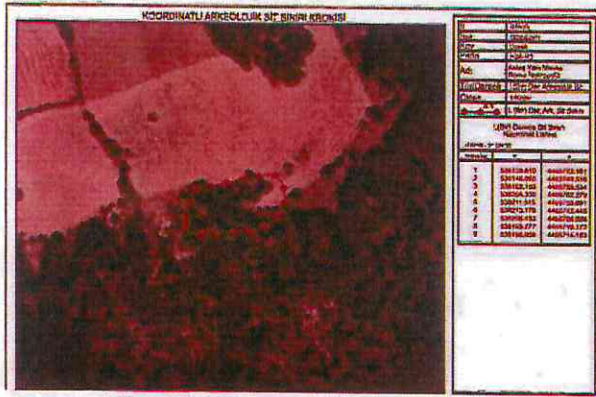
KOORDİNATLI ARKEOLOJİK SİT SINIRI KROKİSİ



İl	Bilecik	
İlçe	Gölpazarı	
Köy	Dereli	
Pafta	H24-B3	
Adı	Aktaş Yanı Mevkii Roma Nekropolü	
Tür/Derece	I/(Bir) Der. Arkeolojik Siti	
Ölçek	1/kroki	
 I. (Bir) Der. Ark. Siti Sınırı		
I. (Bir) Derece Siti Sınırı Koordinat Listesi		
ITRF96 - 3° DN:30		
Nokta No	Y	X
1	538139,610	4465722,981
2	538146,065	4465749,516
3	538162,193	4465753,634
4	538204,336	4465762,279
5	538211,515	4465755,081
6	538213,176	4465743,445
7	538206,153	4465726,026
8	538193,777	4465719,173
9	538155,008	4465714,183

ESKİŞEHİR KÜLTÜR VÂRİKELERİNİ
KORUMA BÖLGE KURULUNUN
26.09.2024 TARİHİNDE 2863 SAYILI KARARI
BİLECEK İLİ
GÖLPAZARI KÖYÜ
DERELİ PAFTASI
H24-B3 PAFTASI
AKTAŞ YANU MEVKİİ
ROMA NEKROPOLÜ ARKEOLOJİK SİTİ
SINIRI KROKİSİNİN
ASLI GİBİDİR.
Rahime KARAOĞLU MURAT
Bölge Kuruldu Müdürü V.

AVRUPA KONSEYİ	KÜLTÜREL VARLIKLARI KORUMA ENVANTERİ K.V.K.E		SİT	ENVANTER NO:	
TÜRKİYE	ESKİŞEHİR KÜLTÜR VARLIKLARINI KORUMA BÖLGE KURULU			HARİTA NO:	
İli: Bilecik	İlçesi: Gölpazarı	Mahalle veya Köyü: Dereli köyü	Pafta:	Ada: 106	Parsel: 134,140
Adı:	Aktaş Yanı Mevki, Roma Nekropolü				
Genel Tanım: Bilecik İli, Gölpazarı İlçesi, Dereli Köyü, Aktaş Yanı Mevkiinde tarla vasıflı 106 ada, 140 parselin güney ucu ile bitişiğinde kayalık yamaçta yer almaktadır. 106 ada, 140 parselin güney ucu ile bitişiğinde kayalık yamaçta ön yüzü yere bakacak şekilde duran oldukça büyük bir mezar steli görülmüştür. Stelin üst kısmında iki parçaya ayrılmış bir taş blok bulunmaktadır. Bu bloğun yaklaşık 10 m. doğusunda yaklaşık kare formunda bir tanesinin ortası delik iki adet taş blok bulunmaktadır. Yine tarla ucunda kenarları kısmen işlenmiş mermer bloklar bulunmaktadır.					
Koruma Şimdiki Tehlikeler: İnsan ve doğa erozyonu.					
Şimdiki Durum: 106 ada, 140 parseli ulaşan tarla yolundan ulaşım sağlanabilmektedir.			Koruma Derecesi: I. (Bir) Derece Arkeolojik Sit		
Sıt Potansiyeli: Yüzeysel araştırması yapılabilir.			HAZIRLAYANLAR: TARİH: 16.07.2024		
Şimdiki Koruma: Herhangi bir koruma yoktur.			Bülent OKTA Arkeolog		
			Kaan KIRÇIN Arkeolog		
Önerilen Koruma: Tescilinden sonra İlçe Jandarma Komutanlığına ve Muhtarlığına Kaymakamlığına bilgilendirme yapılması.			KONTROL EDEN: TARİH: 16.07.2024 Rahime KARAOĞLU MURAT Koruma Bölge Kurulu Müdür V.		
Yayın Dizisi: -			REVİZYON: GEEAYK ONAYI:		
Gözlemler:		Kurul İsmi: Kurul Karar Tarihi: Kurul Karar No:			



ESKİŞEHİR KÜLTÜR VARLIKLARINI
KORUMA BÖLGE KURULUNUN
26.09.2024 TARİH VE 12863 SAYILI KARARI
EKİDİR.

ASLI GİBİDİR

Rahime KARAOĞLU MURAT
Bölge Kurulu Müdür V.