

T.C.
KÜLTÜR VE TURİZM BAKANLIĞI
ESKİŞEHİR KÜLTÜR VARLIKLARINI KORUMA BÖLGE KURULU

KARAR

Toplantı Tarih ve no: 27.11.2024 - 484
Karar Tarih ve no : 27.11.2024 - 13054

Toplantı Yeri
ESKİŞEHİR

Eskişehir ili, Mahmudiye ilçesi, Balçıkhisar Mahallesi'nde "Orta Porsuk Havzası Tunç Çağları ve Öncesi Dönem Yüzey Araştırmasında" tespit edilen ve 2863 sayılı Kanun kapsamında korunması gerekli kültür varlığı niteliğinde değerlendirilen alana ilişkin araştırma başkanı Dr. Özlem ÇAKAR KILIÇ'ın 03.10.2024 tarihli dilekçesi eki sonuç raporu doğrultusunda Kurul Müdürlüğü uzmanlarınca yapılan inceleme sonucu alanın tesciline esas hazırlanan bilgi ve belgelerin değerlendirilmesi konusunda Kurul Müdürlüğü'nün 11.10.2024 tarih ve 5804709 sayılı yazısı, Kurul Müdürlüğü uzmanlarının 09.10.2024 tarih ve 2975684 sayılı raporu, kurum görüşlerinin iletiildiği yazılar, 22.11.2024 tarih ve 3062110 sayılı dosya inceleme raporu ile hazırlanan geçiş dönemi koruma esasları ve kullanma şartları okundu, koordinatlı sit sınırı krokisi, tescil fişi, sit sınırlarının aktarıldığı kadastral krokisi, fotoğrafları ve dosyası incelendi, yapılan görüşmeler sonucunda;

Eskişehir ili, Mahmudiye ilçesi, Balçıkhisar Mahallesi'nde mülkiyeti kamuya ait 171 ada 47, 69 parseller ile 175 ada 68 parselde bulunan 2863 sayılı Kanun kapsamında korunması gerekli kültür varlığı niteliğindeki alanın Kocakaya Viranı Yerleşimi ve Nekropolü adıyla I. Derece Arkeolojik Siti olarak tesciline, hazırlanan tescil fişi, koordinatlı kadastral sit sınırı krokisinin uygun olduğuna; söz konusu alanda Kültür ve Tabiat Varlıklarını Koruma Yüksek Kurulu'nun Arkeolojik Sitler, Koruma ve Kullanma Koşulları'na ilişkin 05.11.1999 tarih ve 658 sayılı İlke Kararı'nın ilgili hükümleri doğrultusunda hazırlanan geçiş dönemi koruma esasları ve kullanma şartlarının geçerli olduğuna, alanda kolluk kuvvetlerince gerekli güvenlik önlemlerinin artırılmasına ve sit sınırları içerisinde kurulumuzdan izinsiz herhangi bir fiziki ve inşai müdahalede bulunulmamasına karar verildi.

İL:ESKİŞEHİR
İLÇE: MAHMUDDİYE
MAHALLE/KÖY: BALÇIKHISAR
ADI: KOCACAKAYA VİRANI YERLEŞİM
VE NEKROPOLÜ
TÜR/DERECE: I. (Bir) Derece
Arkeolojik Sit Alanı

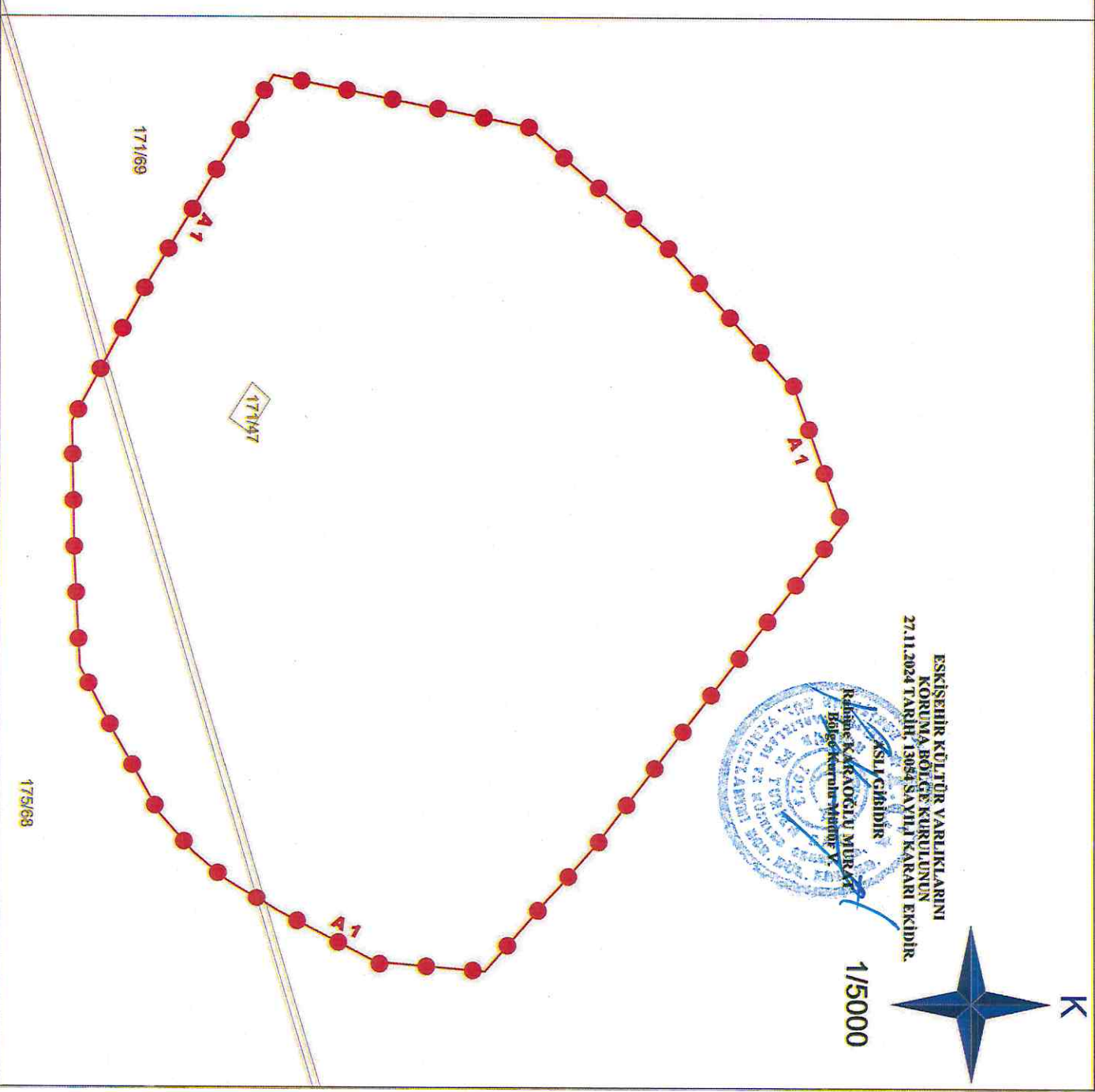
I. (Bir) Derece Arkeolojik Sit Koordinat Listesi

Nokta No	Y	X
1	599606.87	4385676.86
2	599885.00	4385464.76
3	599994.89	4385368.88
4	599986.77	4385274.97
5	599943.08	4385191.04
6	599916.11	4385146.93
7	599892.45	4385118.92
8	599858.74	4385089.19
9	599828.03	4385072.26
10	599791.94	4385051.76
11	599731.77	4385020.67
12	599635.30	4385015.59
13	599519.16	4385013.29
14	599402.42	4385075.85
15	599218.59	4385185.46
16	599262.67	4385405.17
17	599369.47	4385528.00
18	599492.19	4385636.44



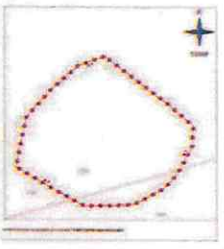
ITRF94 - UTM'3° - DGM'30°

Lejant

Kadastral Parsel
I. (Bir) Der. Ark. Sit



*Kadastral Parseller 01.10.2024 tarihinde TAKBİS-MEGSİS üzerinden indirilmiş olup uyumsuzluk durumunda TKGM kayıtları esas alınacaktır.

AVRUPA KONSEYİ	KÜLTÜREL VARLIKLARI KORUMA ENVANTERİ K.V.K.E		SİT	ENVANTER NO:
TÜRKİYE	ESKİŞEHİR KÜLTÜR VARLIKLARINI KORUMA BÖLGE KURULU			HARİTA NO:
İli: Eskişehir	İlçesi: Mahmudiye	Mahalle: Balçıkhisar	Pafta:	Ada/Parsel: 171/47, 69; 175/68
Adı:	Kocakaya Viranı Yerleşimi ve Nekropolü			
GENEL TANIM: Mahmudiye ilçesi, Balçıkhisar mahallesi sınırları içerisinde, mahalle yerleşiminin yaklaşık 4,6 kilometre kuzeydoğusunda mera vasfındaki alanda yer almaktadır. Uydu görüntüsünden görülen plan veren yapı kalıntılarına ait duvar izlerinin tespiti yapılmış, çoğunluğu yapı kalıntıları civarında olmak üzere geniş bir alana yayılan Roma-Bizans dönemlerine tarihlenen büyük boyutlu pithos parçaları ve seramik parçalarına rastlanılmıştır. Ayrıca, alanda yapı elemanı olarak kullanılmış, profilendirilmiş moloz taşlar dağınık vaziyette görülmüştür.				
Koruma Şimdiki Tehlikeler: Doğal etmenler ve insan tahribatı.				
Şimdiki Durum:			Koruma Derecesi: I. Derece Arkeolojik Sit	
Sit Potansiyeli: I. Derece Arkeolojik Sit			HAZIRLAYANLAR: TARİH: 14.10.2024 Dr. Özlem ÇAKAR KILIÇ Arkeolog Kaan KIRÇIN Arkeolog	
Şimdiki Koruma: Tahribatlara karşı korumasız.			KONTROL EDEN: TARİH: 14.10.2024 Rahime KARAOĞLU MURAT Bölge Kurulu Müdür V.	
Önerilen Koruma: Kolluk kuvvetlerince; gerekli güvenlik tedbirlerinin alınması, kontrollerin sıklaştırılması ve çevre halkının bilinçlendirilmesi gerekmektedir.			KURUL KARARLARI:	
Yayın Dizisi: -			REVİZYON: GEEAYK ONAYI:	
Gözlemler:		Kurul İsmi: Kurul Karar Tarihi: Kurul Karar No:		
				
				
				

ESKİŞEHİR KÜLTÜR VARLIKLARINI
KORUMA BÖLGE KURULUNUN
27.11.2024 TARİHİ, 13054 SAYILI KARARI EKİDİR.

ASLI GİBİDİR
Rahime KARAOĞLU MURAT
Bölge Kurulu Müdür V.

