

T.C.
KÜLTÜR VE TURİZM BAKANLIĞI
ESKİŞEHİR KÜLTÜR VARLIKLARINI KORUMA BÖLGE KURULU

KARAR

Toplantı Tarih ve no: 27.11.2024 - 484
Karar Tarih ve no : 27.11.2024 - 13063

Toplantı Yeri
ESKİŞEHİR

Eskişehir İli Han İlçesi, Kayı Mahallesi'nde yapılmak istenen Rüzgar Enerji Santrali projesi kapsamında Yıldızlar Grup Elektrik Üretim Enerji A.Ş.'nin 28.08.2024 tarih, 0047 sayılı yazısı doğrultusunda tespit edilen alanın Gedikyayla Tepesi Tümülüsleri adıyla I. (Bir) Derece Arkeolojik Sit olarak tesciline esas hazırlanan bilgi ve belgelerin değerlendirilmesi istemine ilişkin Kurul Müdürlüğü uzmanlarının 01.10.2024 tarihli ve 2956685 sayılı yerinde inceleme raporu, konuyla ilgili faaliyeti etkilenen kurum görüşlerinin iletilmesinin istendiği Kurul Müdürlüğü'nün 02.10.2024 tarih, 5754681 sayılı yazısı, ilgili kurum görüşlerinin iletildiği yazılar, Kurul Müdürlüğü uzmanının 25.11.2024 tarih, 3067809 sayılı dosya inceleme raporu ve hazırlanan geçiş dönemi koruma esasları ve kullanma şartları okundu, koordinatlı kadastral sit krokisi, tescil fişi, fotoğrafları ve dosyası incelendi, yapılan görüşmeler sonucunda;

Eskişehir İli Han İlçesi, Kayı Mahallesi'nde tespit edilen ve 2863 sayılı Kanun'un 6. Maddesi kapsamında korunması gerekli kültür varlıklarından olan alanın "Gedikyayla Tepesi Tümülüsleri" adıyla I.(Bir) Derece Arkeolojik sit olarak tesciline, alana ilişkin hazırlanan tescil fişi ve koordinatlı kadastral sit krokisinin uygun olduğuna; söz konusu alanda Kültür ve Tabiat Varlıklarını Koruma Yüksek Kurulu'nun Arkeolojik Sitler, Koruma ve Kullanma Koşullarına ilişkin 05.11.1999 tarih ve 658 sayılı İlke Kararı doğrultusunda hazırlanan geçiş dönemi koruma esasları ve kullanma şartlarının geçerli olduğuna, sit sınırları içerisinde güvenlik önlemlerinin ilgili kurumlarca alınmasına ve Kurulumuzdan izinsiz herhangi bir fiziki ve inşai müdahalede bulunulmamasına karar verildi.

İL: ESKİŞEHİR


İLÇE: HAN

MAHALLE/KÖY: KAYI

ADI: GEDİKYAYLA TEPESİ TÜMÜLÜSLERİ

TÜR/DERECE: I (Bir) Derece Arkeolojik Sit

K



1/1000

ESKİŞEHİR KÜLTÜR VARLIKLARINI
KORUMA BÖLGE KURULUNUN
27.11.2024 TARİH VE 13063 SAYILI KARARI
EKİDİR.

ASLI GİBİDİR

Rahime KARAOĞLU MURAT
Bölge Kurulu Müdürü



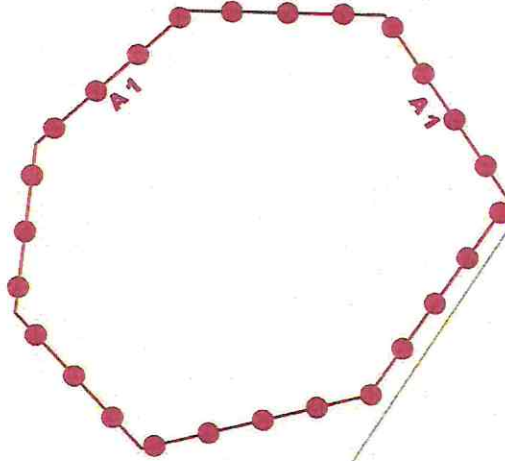
I.(Bir) Derece Arkeolojik Sit Koordinat Listesi

Nokta No	Y	X
1	564931.18	4338384.60
2	564959.45	4338384.16
3	564977.28	4338357.60
4	564957.32	4338329.63
5	564924.67	4338321.71
6	564906.72	4338341.17
7	564909.66	4338365.19

ITRF96 - UTM 3° - DOM:30°

Lejant

	Kadastral Parsel
	I. (Bir) Der. Ark. Sit







117/1

114/1

I.(Bir) Derece Arkeolojik Sit Alanının tamamı 117 ada, 1 parselin içinde kalmaktadır.

*Kadastral Parseller 23.09.2024 tarihinde TAKBİS-MEGSİS üzerinden indirilmiştir,
uyuşmazlık durumunda TKGM kayıtları esas alınacaktır.

AVRUPA KONSEYİ	KÜLTÜREL VARLIKLARI KORUMA ENVANTERİ K.V.K.E		SİT	ENVANTER NO:	
TÜRKİYE	ESKİŞEHİR KÜLTÜR VARLIKLARINI KORUMA BÖLGE KURULU			HARİTA NO:	
İli: Eskişehir	İlçesi: Han	Belde, Mahalle veya Köyü: Kayı	Pafta:	Ada: 117	Parsel: 1
Adı: Gedikyayla Tepesi Tümülüsleri					
GENEL TANIM: Söz konusu alan Eskişehir İli Han İlçesi, Kayı Mahallesi'nin yaklaşık olarak 3900 metre güneybatısında Ağlareca Mahallesi'nin yaklaşık olarak 2800 metre batısında alana hakim tepe zirvesinde yer almaktadır. Söz konusu alanda yapılan incelemelerde bitişik iki adet tümülüs tespit edilmiştir.					
Koruma Şimdiki Tehlikeler: İnsan ve doğa erozyonu.					
Şimdiki Durum:			Koruma Derecesi: I. (Bir) Derece Arkeolojik Sit		
Sit Potansiyeli:			HAZIRLAYANLAR: TARİH: 25.11.2024 Necdet BAYBOSTAN Arkeolog 		
Şimdiki Koruma: Herhangi bir koruma yoktur.			Kaan KIRÇIN Arkeolog 		
Önerilen Koruma: Kolluk kuvvetlerince gerekli güvenlik tedbirlerinin alınması. ESKİŞEHİR KÜLTÜR VARLIKLARINI KORUMA BÖLGE KURULUNUN 27.11.2024 TARİH VE 13063 SAYILI KARARI EKİDİR.			KONTROL EDEN: TARİH : 25.11.2024 Rahime KARAOĞLU MURAT Bölge Kurulu Müdür V. 		
Yayın Dizisi: -			KURUL KARARLARI:		
Gözlemler:			REVİZYON: GEEAYK ONAYI:		
Kurul İsmi: Kurul Karar Tarihi: Kurul Karar No:					
<p>İL: ESKİŞEHİR İLÇE: HAN MAHALLE/KÖY: KAYI ADI: GEDIKYAYLA TEPEŞİ TÜMÜLÜSLERİ TÜR/DERECE: I (Bir) Derece Arkeolojik Sit</p> <p>1/1000</p> <p>117/1 114/1</p> <p>117/1 114/1</p>					
<p>117/1 114/1</p> <p>117/1 114/1</p>			