

T.C.
KÜLTÜR VE TURİZM BAKANLIĞI
ESKİŞEHİR KÜLTÜR VARLIKLARINI KORUMA BÖLGE KURULU

KARAR

Toplantı Tarih ve no: 27.11.2024 - 484

Karar Tarih ve no : 27.11.2024 - 13071

Toplantı Yeri
ESKİŞEHİR

Eskişehir ili, Beylikova ilçesi, Okçu Mahallesi'nde Genel Müdürlüğümüzce izin verilen Dr. Özlem ÇAKAR KILIÇ tarafından yürütülen "Orta Porsuk Havzası Tunç Çağları ve Öncesi Dönem Yüzey Araştırmasında" muhtelif parsellerde tespit edilen ve 2863 sayılı Kanun kapsamında korunması gerekli kültür varlığı niteliğinde değerlendirilen alana ilişkin araştırma başkanı Dr. Özlem ÇAKAR KILIÇ'ın 03.10.2024 tarihli dilekçe eki sonuç raporu doğrultusunda Kurul Müdürlüğü uzmanlarınca yapılan inceleme sonucu alanın tesciline esas hazırlanan bilgi ve belgelerin değerlendirilmesi konusunda Kurul Müdürlüğünün 11.10.2024 tarih ve 5805558 sayılı yazısı, Kurul Müdürlüğü uzmanlarının 09.10.2024 tarih ve 2975776 sayılı raporu, kurum görüşlerinin iletildiği yazılar, 22.11.2024 tarih ve 3062135 sayılı dosya inceleme raporu ile hazırlanan geçiş dönemi koruma esasları ve kullanma şartları okundu, koordinatlı sit sınırı krokisi, tescil fişi, sit sınırlarının aktarıldığı kadastral krokisi, fotoğrafları ve dosyası incelendi, yapılan görüşmeler sonucunda;

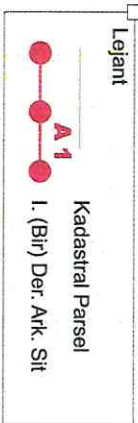
Eskişehir ili, Beylikova ilçesi, Okçu Mahallesi'nde muhtelif parsellerde bulunan 2863 sayılı Kanun kapsamında korunması gerekli kültür varlığı niteliğindeki alanın Sivriardı Yamaç Yerleşimi adıyla I. Derece Arkeolojik Siti olarak tesciline, hazırlanan tescil fişi, koordinatlı kadastral sit sınırı krokisinin uygun olduğuna; söz konusu alanda Kültür ve Tabiat Varlıklarını Koruma Yüksek Kurulu'nun Arkeolojik Sitler, Koruma ve Kullanma Koşulları'na ilişkin 05.11.1999 tarih ve 658 sayılı İlke Kararı'nın ilgili hükümleri doğrultusunda hazırlanan geçiş dönemi koruma esasları ve kullanma şartlarının geçerli olduğuna, alanda kolluk kuvvetlerince gerekli güvenlik önlemlerinin artırılmasına ve sit sınırları içerisinde kurulumuzdan izinsiz herhangi bir fiziki ve inşai müdahalede bulunulmamasına karar verildi.

İL:ESKİŞEHİR
İLÇE: BEYLİKOVA
MAHALLE/KÖY: OKÇU
ADI: SİVRİARDI YAMAÇ YERLEŞİMİ
TÜR/DERECE: I. (Bir) Derece
Arkeolojik Sit Alanı

1. (Bir) Derece Arkeolojik Sit Koordinat Listesi

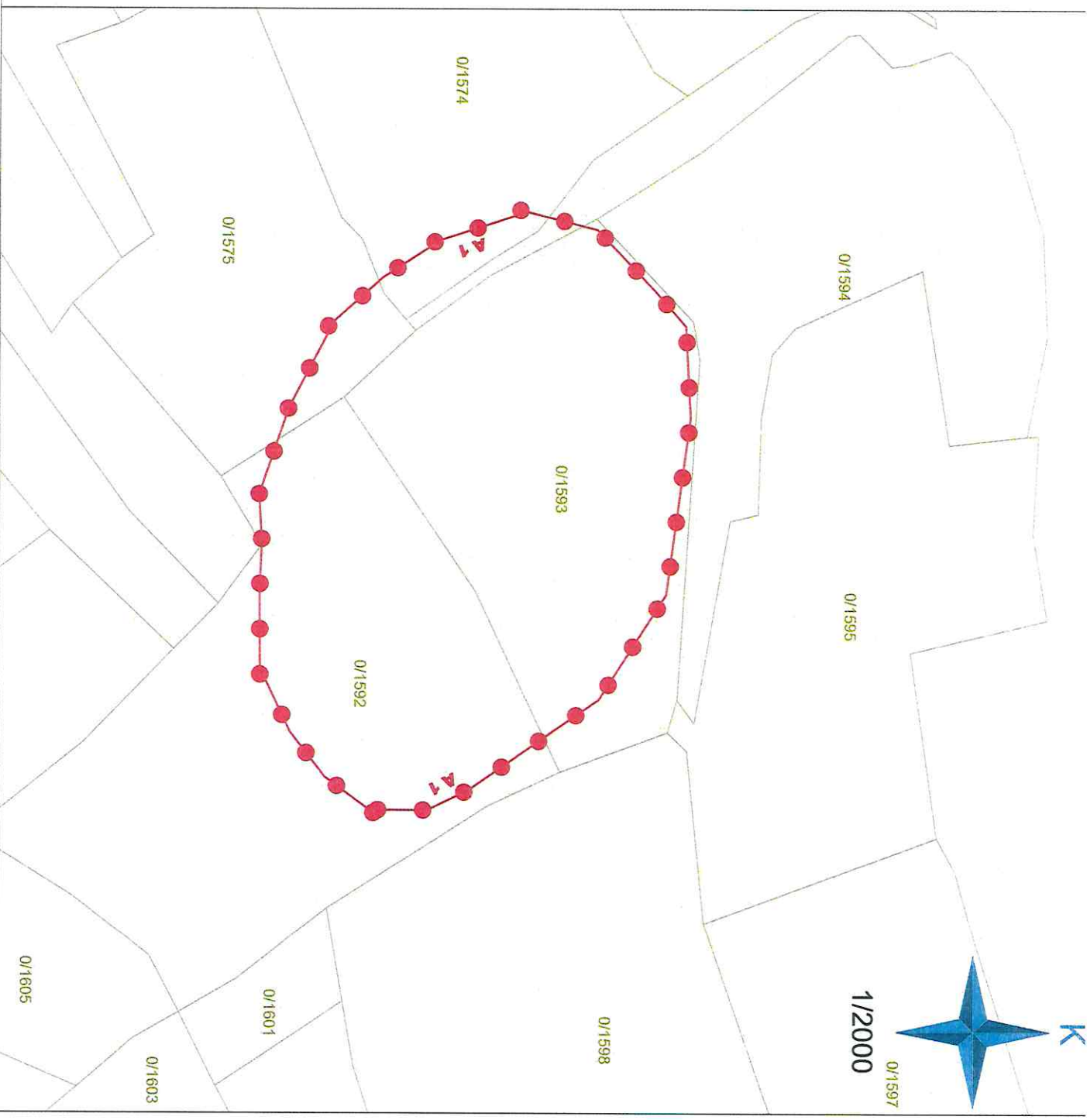
Nokta No	Y	X
1	615187.02	4386564.58
2	615175.39	4386548.84
3	615159.55	4386536.53
4	615136.98	4386525.92
5	615109.22	4386525.73
6	615092.19	4386526.46
7	615075.13	4386525.53
8	615044.26	4386536.01
9	615013.93	4386551.81
10	614998.67	4386568.85
11	614985.19	4386589.37
12	614975.25	4386619.79
13	614981.49	4386644.64
14	615003.55	4386665.43
15	615015.75	4386676.04
16	615048.00	4386677.85
17	615110.71	4386669.38
18	615147.90	4386645.72
19	615179.84	4386599.79
20	615187.05	4386585.09

ITRF96 - UTM 3° - DGM30°




ESKİŞEHİR KÜLTÜR VARLIKLARINI
KORUMA BÖLGE KURULUŞUNUN
27.11.2024 TARİHİNDE 13071 SAYILI KARARI EKİDİR.

KESLİ GİBİDİR
Rahime KARAÖĞÜL MURAT
Bölge Kurulu Müdürü V.



*Kadastral Parseller 01.10.2024 tarihinde TAKBİS-MEGSİS üzerinden indirilmiş olup uyumsuzluk durumunda TKGM kayıtları esas alınacaktır.

AVRUPA KONSEYİ	KÜLTÜREL VARLIKLARI KORUMA ENVANTERİ K.V.K.E		SİT	ENVANTER NO:
TÜRKİYE	ESKİŞEHİR KÜLTÜR VARLIKLARINI KORUMA BÖLGE KURULU			HARİTA NO:
İli: Eskişehir	İlçesi: Beylikova	Mahalle: Okçu	Pafta:	Ada/Parsel: 0/1574, 1575, 1592, 1593
Adı:	Sivriardı Yamaç Yerleşimi			
GENEL TANIM: Mahalle yerleşiminin yaklaşık 3,5 kilometre kuzeydoğusunda, kuzeyinde ve doğusunda bulunan tepelik alanların yamacında yer almaktadır. Yayılım gösterdiği hafif yükseltisi bulunan alanda en erken Kalkolitik Dönem'e tarihlenen olmakla birlikte İTÇ I, II ve III, OTÇ ile MÖ I. Bin yıla tarihlenen çanak çömlek parçaları yoğun miktarda görülmüştür.				
Koruma Şimdiki Tehlikeler: Doğal etmenler ve insan tahribatı.				
Şimdiki Durum:			Koruma Derecesi: I. Derece Arkeolojik Sit	
Sit Potansiyeli: I. Derece Arkeolojik Sit			HAZIRLAYANLAR : TARİH: 14.10.2024 Dr. Özlem ÇAKAR KILIÇ Arkeolog Kaan KIRÇIN Arkeolog	
Şimdiki Koruma: Tahribatlara karşı korumasız.			KONTROL EDEN: TARİH : 14.10.2024 Rahime KARAĞÖLLÜ MURAT Bölge Kurulu Müdür V.	
Önerilen Koruma: Kolluk kuvvetlerince; gerekli güvenlik tedbirlerinin alınması, kontrollerin sıklaştırılması ve çevre halkının bilinçlendirilmesi gerekmektedir.			KURUL KARARLARI:	
Yayın Dizisi: -			REVİZYON: GEEAYK ONAYI:	
Gözlemler:		Kurul İsmi: Kurul Karar Tarihi: Kurul Karar No:		



KORUMA BÖLGE KURULUNUN
27.11.2024 TARİH, 13071 SAYILI KARARI EKİDİR.

ASLI GİBİDİR
Rahime KARAĞÖLLÜ MURAT
Bölge Kurulu Müdür V.

