

T.C.  
KÜLTÜR VE TURİZM BAKANLIĞI  
ESKİŞEHİR KÜLTÜR VARLIKLARINI KORUMA BÖLGE KURULU

KARAR

Toplantı Tarih ve no: 27.11.2024 - 484  
Karar Tarih ve no : 27.11.2024 - 13072

Toplantı Yeri  
**ESKİŞEHİR**

Eskişehir ili, Beylikova ilçesi, Süleymaniye Mahallesi'nde "Orta Porsuk Havzası Tunç Çağları ve Öncesi Dönem Yüzey Araştırmasında" mera vasıflı 501 parsel numaralı taşınmazda tespit edilen ve 2863 sayılı Kanun kapsamında korunması gerekli kültür varlığı niteliğinde değerlendirilen alana ilişkin araştırma başkanı Dr. Özlem ÇAKAR KILIÇ'ın 03.10.2024 tarihli dilekçesi eki sonuç raporu doğrultusunda Kurul Müdürlüğü uzmanlarınca yapılan inceleme sonucu alanın tesciline esas hazırlanan bilgi ve belgelerin değerlendirilmesi konusunda Kurul Müdürlüğü'nün 11.10.2024 tarih ve 5805620 sayılı yazısı, Kurul Müdürlüğü uzmanlarının 09.10.2024 tarih ve 2975684 sayılı raporu, kurum görüşlerinin iletildiği yazılar, 22.11.2024 tarih ve 3062083 sayılı dosya inceleme raporu ile hazırlanan geçiş dönemi koruma esasları ve kullanma şartları okundu, koordinatlı sit sınırı krokisi, tescil fişi, sit sınırlarının aktarıldığı kadastral krokisi, fotoğrafları ve dosyası incelendi, yapılan görüşmeler sonucunda;

Eskişehir ili, Beylikova ilçesi, Doğray Mahallesi'nde mera vasıflı 501 parsel numaralı taşınmazda bulunan 2863 sayılı Kanun kapsamında korunması gerekli kültür varlığı niteliğindeki alanın Ankayasırtı Yerleşimi ve Nekropolü adıyla I. Derece Arkeolojik Siti olarak tesciline, hazırlanan tescil fişi, koordinatlı kadastral sit sınırı krokisinin uygun olduğuna; söz konusu alanda Kültür ve Tabiat Varlıklarını Koruma Yüksek Kurulu'nun Arkeolojik Sitler, Koruma ve Kullanma Koşulları'na ilişkin 05.11.1999 tarih ve 658 sayılı İlke Kararı'nın ilgili hükümleri doğrultusunda hazırlanan geçiş dönemi koruma esasları ve kullanma şartlarının geçerli olduğuna, alanda kolluk kuvvetlerince gerekli güvenlik önlemlerinin artırılmasına ve sit sınırları içerisinde kurulumuzdan izinsiz herhangi bir fiziki ve inşai müdahalede bulunulmamasına karar verildi.

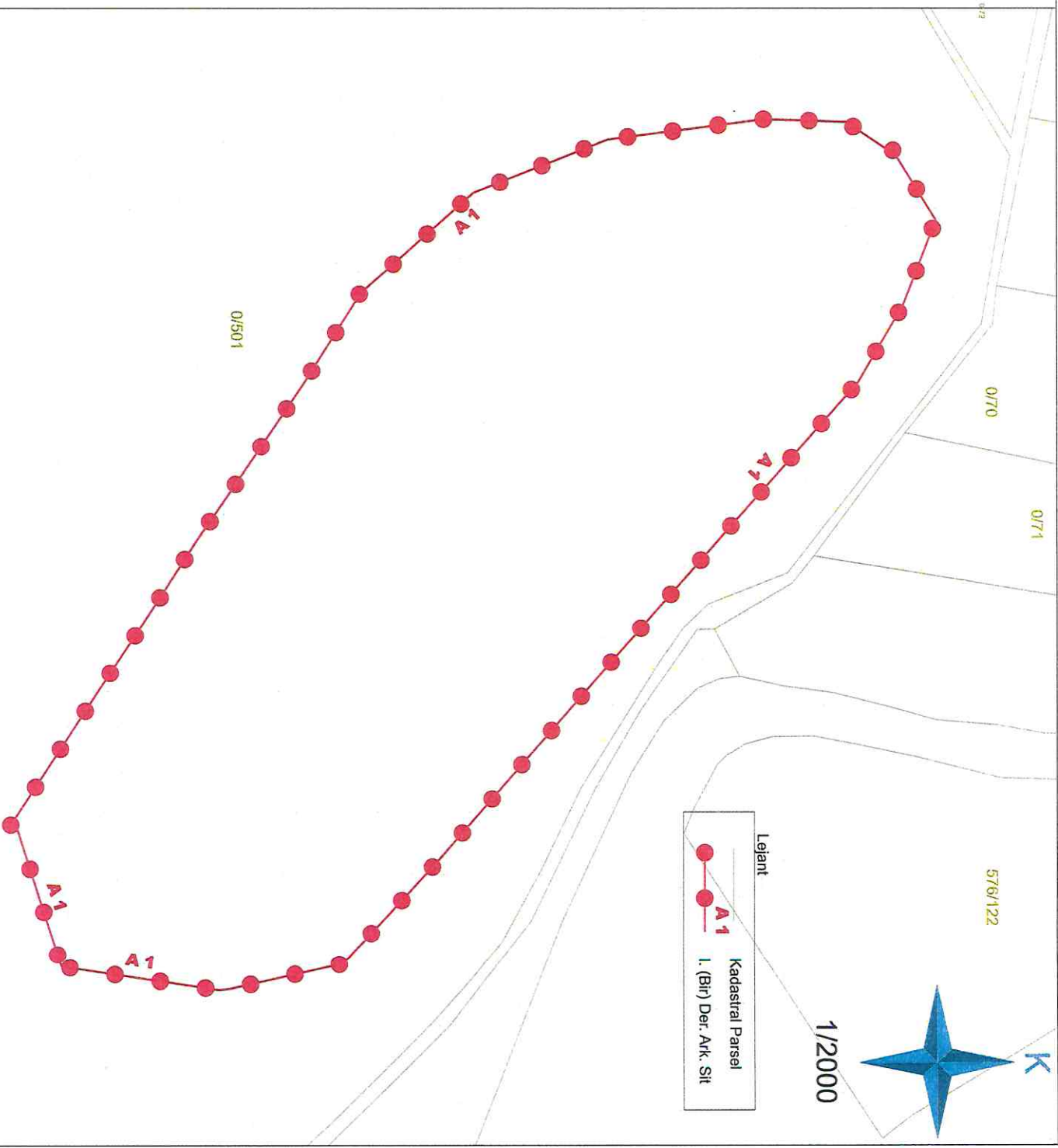
İL:ESKİŞEHİR  
İLÇE: BEYLİKOVA  
MAHALLE/KÖY: SÜLEYMANIYE  
ADI: ANKAYASIRTI YERLEŞİM  
VE NEKROPOLÜ  
TÜR/DERECE: I. (Bir) Derece  
Arkeolojik Sit Alanı

I.(Bir) Derece Arkeolojik Sit Koordinat Listesi







Nokta No	Y	X
1	616814.32	4394282.87
2	616762.36	4394266.29
3	616718.28	4394295.05
4	616691.71	4394312.53
5	616664.99	4394329.76
6	616635.34	4394349.76
7	616608.46	4394367.92
8	616576.17	4394388.21
9	616540.96	4394428.04
10	616522.27	4394475.39
11	616515.22	4394530.04
12	616516.14	4394559.08
13	616527.88	4394576.56
14	616550.68	4394590.53
15	616580.57	4394578.94
16	616607.77	4394563.17
17	616685.19	4394495.13
18	616775.43	4394416.44
19	616813.29	4394381.72
20	616822.23	4394341.86
21	616822.69	4394337.88

ITRF96 - UTM 3° - DGM:30°

ESKİŞEHİR KÜLTÜR VARLIKLARINI  
KORUMA BÖLGE KURULUNUN  
27.11.2024 TARİH, 13072 SAYILI KARARI EKİDİR.  
ASLI GİBİDİR  
Rahime KARAOĞLU MURAT  
Bölge Kurulu Müdürü V.



\*Kadastral Parseller 01.10.2024 tarihinde TAKBİS-MEGSİS üzerinden indirilmiş olup uyumsuzluk durumunda TKGM kayıtları esas alınacaktır.

AVRUPA KONSEYİ	KÜLTÜREL VARLIKLARI KORUMA ENVANTERİ K.V.K.E		SİT	ENVANTER NO:
TÜRKİYE	ESKİŞEHİR KÜLTÜR VARLIKLARINI KORUMA BÖLGE KURULU			HARİTA NO:
İli: Eskişehir	İlçesi: Beylikova	Mahalle: Süleymaniye	Pafta:	Ada/Parsel: 0/501
Adı:	Ankayasırtı Yerleşimi ve Nekropolü			
GENEL TANIM: Beylikova ilçesi, Süleymaniye mahallesi sınırları içerisinde, mahalle yerleşiminin 800-850 metre doğusunda stabilize yol kenarındaki tepelikte bulunan alan yerleşim ve nekropol alanı özellikleri göstermektedir. Alanda görülen kaçak kazı çukurunun etrafında mezar tuğlası parçaları görülmüştür. Tepe üzerinde geniş bir alanda ise yoğun miktarda Hellenistik ve Roma dönemlerine tarihlenen seramik parçaları bulunmaktadır.				
Koruma Şimdiki Tehlikeler: Doğal etmenler ve insan tahribatı.				
Şimdiki Durum:			Koruma Derecesi: I. Derece Arkeolojik Sit	
Sit Potansiyeli: I. Derece Arkeolojik Sit			HAZIRLAYANLAR : TARİH: 14.10.2024 Dr. Özlem ÇAKAR KILIÇ Arkeolog Kaan KIRÇIN Arkeolog	
Şimdiki Koruma: Tahribatlara karşı korumasız.			KONTROL EDEN: TARİH : 14.10.2024 Rahime KARAOĞLU MURAT Bölge Kurulu Müdür V.	
Önerilen Koruma: Kolluk kuvvetlerince; gerekli güvenlik tedbirlerinin alınması, kontrollerin sıklaştırılması ve çevre halkının bilinçlendirilmesi gerekmektedir.			KURUL KARARLARI:	
Yayın Dizisi: -			REVİZYON: GEEAYK ONAYI:	
Gözlemler:		Kurul İsmi: Kurul Karar Tarihi: Kurul Karar No:		
				
				

ESKİŞEHİR KÜLTÜR VARLIKLARINI  
KORUMA BÖLGE KURULUNUN  
27.11.2024 TARİH, 13072 SAYILI KARARI EKİDİR.

ASLI GİBİDİR  
Rahime KARAOĞLU MURAT  
Bölge Kurulu Müdür V.